

Выписка из Единого государственного реестра недвижимости об объекте недвижимости

Сведения о характеристиках объекта недвижимости

На основании запроса от 25.06.2021 г., поступившего на рассмотрение 25.06.2021 г., сообщаем, что согласно записям Единого государственного реестра недвижимости:

Земельный участок			
(вид объекта недвижимости)			
Лист № ___ Раздела 1	Всего листов раздела 1 : ___	Всего разделов: ___	Всего листов выписки: ___
25.06.2021.№ 99/2021/401133238			
Кадастровый номер:		01:06:0000000:5(единое землепользование)	

Номер кадастрового квартала:	01:06:0000000
Дата присвоения кадастрового номера:	16.09.2003
Ранее присвоенный государственный учетный номер:	данные отсутствуют
Адрес:	установлено относительно ориентира, расположенного в границах участка. Почтовый адрес ориентира: Республика Адыгея, р-н Теучежский, а/д "Энем-Адыгейск-Бжедугхабль" км 59+904 м - 66+515 м
Площадь:	233659 +/- 98кв. м
Кадастровая стоимость, руб.:	2149662.8
Кадастровые номера расположенных в пределах земельного участка объектов недвижимости:	01:06:0000000:737, 01:06:0000000:736
Кадастровые номера объектов недвижимости, из которых образован объект недвижимости:	данные отсутствуют
Кадастровые номера образованных объектов недвижимости:	данные отсутствуют
Сведения о включении объекта недвижимости в состав предприятия как имущественного комплекса:	

Государственный регистратор		ФГИС ЕГРН
полное наименование должности	подпись	инициалы, фамилия

М.П.

Сведения о характеристиках объекта недвижимости

Земельный участок			
(вид объекта недвижимости)			
Лист № ___ Раздела 1	Всего листов раздела 1 : ___	Всего разделов: ___	Всего листов выписки: ___
25.06.2021.№ 99/2021/401133238			
Кадастровый номер:		01:06:000000:5(единое землепользование)	

Категория земель:	Земли промышленности, энергетики, транспорта, связи, радиовещания, телевидения, информатики, земли для обеспечения космической деятельности, земли обороны, безопасности и земли иного специального назначения
Виды разрешенного использования:	Автомобильный транспорт
Сведения о кадастровом инженере:	Холодова Наталья Игоревна №01-13-211
Сведения о лесах, водных объектах и об иных природных объектах, расположенных в пределах земельного участка:	данные отсутствуют
Сведения о том, что земельный участок полностью или частично расположен в границах зоны с особыми условиями использования территории или территории объекта культурного наследия	данные отсутствуют
Сведения о том, что земельный участок расположен в границах особой экономической зоны, территории опережающего социально-экономического развития, зоны территориального развития в Российской Федерации, игровой зоны:	данные отсутствуют
Сведения о том, что земельный участок расположен в границах особо охраняемой природной территории, охотничьих угодий, лесничеств, лесопарков:	данные отсутствуют
Сведения о результатах проведения государственного земельного надзора:	данные отсутствуют
Сведения о расположении земельного участка в границах территории, в отношении которой утвержден проект межевания территории:	данные отсутствуют

Государственный регистратор		ФГИС ЕГРН
полное наименование должности	подпись	инициалы, фамилия

М.П.

Выписка из Единого государственного реестра недвижимости об объекте недвижимости

Сведения о характеристиках объекта недвижимости

Земельный участок			
(вид объекта недвижимости)			
Лист № ___ Раздела 1	Всего листов раздела 1 : ___	Всего разделов: ___	Всего листов выписки: ___
25.06.2021.№ 99/2021/401133238			
Кадастровый номер:		01:06:000000:5(единое землепользование)	

Условный номер земельного участка:	данные отсутствуют
Сведения о принятии акта и (или) заключении договора, предусматривающих предоставление в соответствии с земельным законодательством исполнительным органом государственной власти или органом местного самоуправления находящегося в государственной или муниципальной собственности земельного участка для строительства наемного дома социального использования или наемного дома коммерческого использования:	данные отсутствуют
Сведения о том, что земельный участок или земельные участки образованы на основании решения об изъятии земельного участка и (или) расположенного на нем объекта недвижимости для государственных или муниципальных нужд:	данные отсутствуют
Сведения о том, что земельный участок образован из земель или земельного участка, государственная собственность на которые не разграничена:	данные отсутствуют
Сведения о наличии земельного спора о местоположении границ земельных участков:	данные отсутствуют
Статус записи об объекте недвижимости:	Сведения об объекте недвижимости имеют статус "актуальные, ранее учтенные"
Особые отметки:	Сведения о видах разрешенного использования имеют статус «Актуальные незасвидетельствованные». Право (ограничение права, обременение объекта недвижимости) зарегистрировано на данный объект недвижимости с видами разрешенного использования отсутствует. Сведения необходимые для заполнения раздела 3.1 отсутствуют. Список кадастровых номеров (площадей) обособленных (условных) участков, входящих в единое землепользование: 01:06:2700006:1 (81509.34кв.м) ,01:06:2800007:1 (91125кв.м) ,01:06:2400008:22 (2196.19кв.м) ,01:06:2400012:1 (2342.16кв.м) ,01:06:2400010:1 (568.29кв.м) ,01:06:2800006:1 (31498.59кв.м) ,01:06:2400009:21 (2394.3кв.м) ,01:06:2700005:22 (21992.29кв.м) .
Получатель выписки:	долгополова ольга петровна

Государственный регистратор		ФГИС ЕГРН
полное наименование должности	подпись	инициалы, фамилия

Выписка из Единого государственного реестра недвижимости об объекте недвижимости
Сведения о зарегистрированных правах

Земельный участок	
(вид объекта недвижимости)	
Лист № ___ Раздела 2	Всего листов раздела 2 : ___
Всего разделов: ___	Всего листов выписки: ___
25.06.2021.№ 99/2021/401133238	
Кадастровый номер:	01:06:0000000:5(единое землепользование)
1. Правообладатель (правообладатели):	1.1. РОССИЯ
2. Вид, номер и дата государственной регистрации права:	2.1. Собственность, № 01:06:0000000:5-01/005/2018-3 от 19.03.2018
3. Ограничение прав и обременение объекта недвижимости:	не зарегистрировано
1. Правообладатель (правообладатели):	1.2. Федеральное казенное учреждение "Управление федеральных автомобильных дорог Черноморье" Федерального дорожного агентства, ИНН: 2320100329
2. Вид, номер и дата государственной регистрации права:	2.2. Постоянное (бессрочное) пользование, № 01:06:0000000:5-01/036/2019-4 от 27.03.2019
3. Ограничение прав и обременение объекта недвижимости:	не зарегистрировано
4. Договоры участия в долевом строительстве:	данные отсутствуют
5. Заявленные в судебном порядке права требования:	данные отсутствуют
6. Сведения о возражении в отношении зарегистрированного права:	данные отсутствуют
7. Сведения о наличии решения об изъятии объекта недвижимости для государственных и муниципальных нужд:	данные отсутствуют
8. Сведения о невозможности государственной регистрации без личного участия правообладателя или его законного представителя:	
9. Правопритязания и сведения о наличии поступивших, но не рассмотренных заявлений о проведении государственной регистрации права (перехода, прекращения права), ограничения права или обременения объекта недвижимости, сделки в отношении объекта недвижимости:	данные отсутствуют
10. Сведения об осуществлении государственной регистрации сделки, права, ограничения права без необходимого в силу закона согласия третьего лица, органа:	данные отсутствуют
11. Сведения о невозможности государственной регистрации перехода, прекращения, ограничения права на земельный участок из земель сельскохозяйственного назначения:	

Государственный регистратор		ФГИС ЕГРН
полное наименование должности	подпись	инициалы, фамилия

М.П.

Выписка из Единого государственного реестра недвижимости об объекте недвижимости
Описание местоположения земельного участка

Земельный участок			
(вид объекта недвижимости)			
Лист № __ Раздела 3	Всего листов раздела 3 : __	Всего разделов: __	Всего листов выписки: __
25.06.2021.№ 99/2021/401133238			
Кадастровый номер:		01:06:000000:5(единое землепользование)	

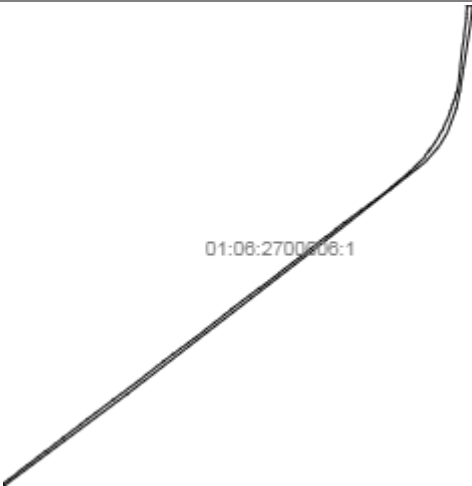
План (чертеж, схема) земельного участка			
Масштаб 1: данные отсутствуют	Условные обозначения:		

Государственный регистратор		ФГИС ЕГРН
полное наименование должности	подпись	инициалы, фамилия

М.П.

Выписка из Единого государственного реестра недвижимости об объекте недвижимости
Описание местоположения земельного участка

Земельный участок			
(вид объекта недвижимости)			
Лист № ___ Раздела 3	Всего листов раздела 3 : ___	Всего разделов: ___	Всего листов выписки: ___
25.06.2021 № 99/2021/401133238			
Кадастровый номер:		01:06:000000:5(единое землепользование)	


План (чертеж, схема) земельного участка			
			
Масштаб 1: данные отсутствуют	Условные обозначения:		

Государственный регистратор		ФГИС ЕГРН
полное наименование должности	подпись	инициалы, фамилия

М.П.

Выписка из Единого государственного реестра недвижимости об объекте недвижимости
Описание местоположения земельного участка

Земельный участок			
(вид объекта недвижимости)			
Лист № __ Раздела 3	Всего листов раздела 3 : __	Всего разделов: __	Всего листов выписки: __
25.06.2021 № 99/2021/401133238			
Кадастровый номер:		01:06:000000:5(единое землепользование)	

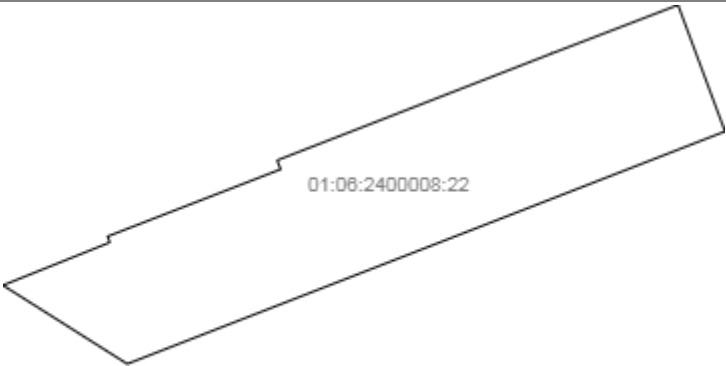
План (чертеж, схема) земельного участка			
			
Масштаб 1: данные отсутствуют	Условные обозначения:		

Государственный регистратор		ФГИС ЕГРН
полное наименование должности	подпись	инициалы, фамилия

М.П.

Выписка из Единого государственного реестра недвижимости об объекте недвижимости
Описание местоположения земельного участка

Земельный участок			
(вид объекта недвижимости)			
Лист № ___ Раздела 3	Всего листов раздела 3 : ___	Всего разделов: ___	Всего листов выписки: ___
25.06.2021 № 99/2021/401133238			
Кадастровый номер:		01:06:000000:5(единое землепользование)	

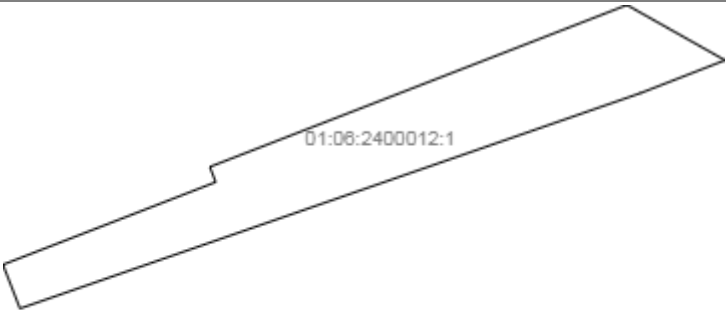
План (чертеж, схема) земельного участка			
			
Масштаб 1: данные отсутствуют	Условные обозначения:		

Государственный регистратор		ФГИС ЕГРН
полное наименование должности	подпись	инициалы, фамилия

М.П.

Выписка из Единого государственного реестра недвижимости об объекте недвижимости
Описание местоположения земельного участка

Земельный участок			
(вид объекта недвижимости)			
Лист № __ Раздела 3	Всего листов раздела 3 : __	Всего разделов: __	Всего листов выписки: __
25.06.2021 № 99/2021/401133238			
Кадастровый номер:		01:06:000000:5(единое землепользование)	

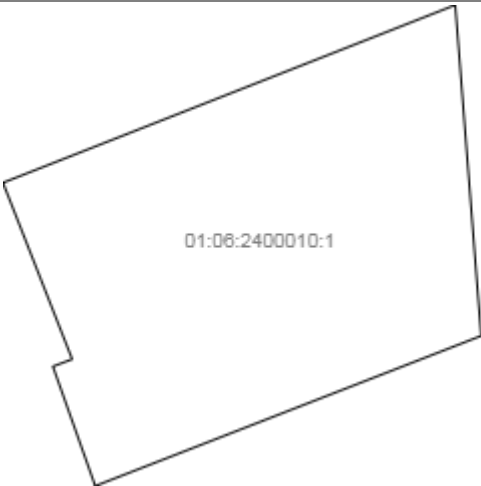
План (чертеж, схема) земельного участка			
			
Масштаб 1: данные отсутствуют	Условные обозначения:		

Государственный регистратор		ФГИС ЕГРН
полное наименование должности	подпись	инициалы, фамилия

М.П.

Выписка из Единого государственного реестра недвижимости об объекте недвижимости
Описание местоположения земельного участка

Земельный участок			
(вид объекта недвижимости)			
Лист № ___ Раздела 3	Всего листов раздела 3 : ___	Всего разделов: ___	Всего листов выписки: ___
25.06.2021 № 99/2021/401133238			
Кадастровый номер:		01:06:000000:5(единое землепользование)	

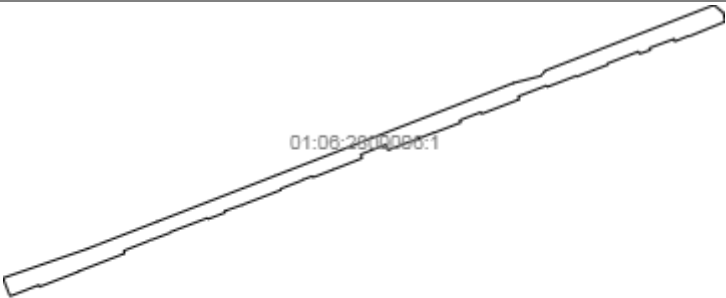
План (чертеж, схема) земельного участка			
 <p>01:06:2400010:1</p>			
Масштаб 1: данные отсутствуют	Условные обозначения:		

Государственный регистратор		ФГИС ЕГРН
полное наименование должности	подпись	инициалы, фамилия

М.П.

Выписка из Единого государственного реестра недвижимости об объекте недвижимости
Описание местоположения земельного участка

Земельный участок			
(вид объекта недвижимости)			
Лист № __ Раздела 3	Всего листов раздела 3 : __	Всего разделов: __	Всего листов выписки: __
25.06.2021 № 99/2021/401133238			
Кадастровый номер:		01:06:000000:5(единое землепользование)	

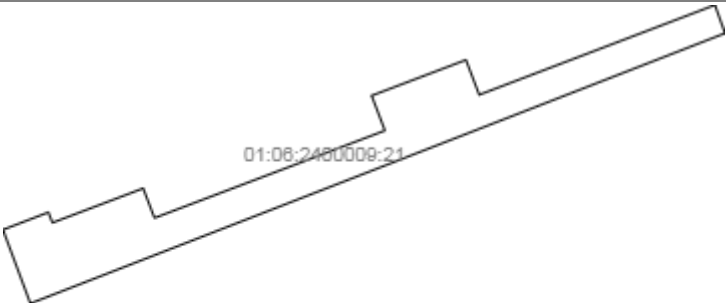
План (чертеж, схема) земельного участка			
			
Масштаб 1: данные отсутствуют	Условные обозначения:		

Государственный регистратор		ФГИС ЕГРН
полное наименование должности	подпись	инициалы, фамилия

М.П.

Выписка из Единого государственного реестра недвижимости об объекте недвижимости
Описание местоположения земельного участка

Земельный участок			
(вид объекта недвижимости)			
Лист № __ Раздела 3	Всего листов раздела 3 : __	Всего разделов: __	Всего листов выписки: __
25.06.2021 № 99/2021/401133238			
Кадастровый номер:		01:06:000000:5(единое землепользование)	

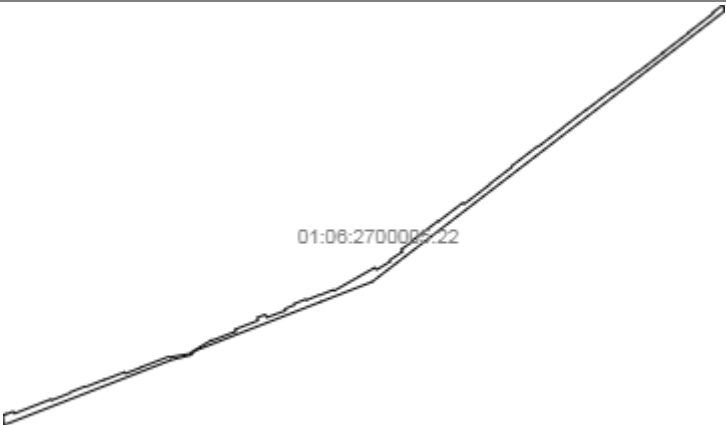
План (чертеж, схема) земельного участка			
			
Масштаб 1: данные отсутствуют	Условные обозначения:		

Государственный регистратор		ФГИС ЕГРН
полное наименование должности	подпись	инициалы, фамилия

М.П.

Выписка из Единого государственного реестра недвижимости об объекте недвижимости
Описание местоположения земельного участка

Земельный участок			
(вид объекта недвижимости)			
Лист № __ Раздела 3	Всего листов раздела 3 : __	Всего разделов: __	Всего листов выписки: __
25.06.2021 № 99/2021/401133238			
Кадастровый номер:		01:06:000000:5(единое землепользование)	

План (чертеж, схема) земельного участка			
			
Масштаб 1: данные отсутствуют	Условные обозначения:		

Государственный регистратор		ФГИС ЕГРН
полное наименование должности	подпись	инициалы, фамилия

М.П.

Выписка из Единого государственного реестра недвижимости об объекте недвижимости
Описание местоположения земельного участка

Земельный участок			
(вид объекта недвижимости)			
Лист № __ Раздела 3.2	Всего листов раздела 3.2 : __	Всего разделов: __	Всего листов выписки: __
25.06.2021.№ 99/2021/401133238			
Кадастровый номер:		01:06:000000:5(единое землепользование)	

Сведения о характерных точках границы земельного участка				
Система координат				
Зона №				
Номер точки	Координаты		Описание закрепления на местности	Средняя квадратическая погрешность определения координат характерных точек границ земельного участка, м
	X	Y		
1	2	3	4	5
1	465465.73	1425132.45	данные отсутствуют	данные отсутствуют
2	465555.59	1425249.88	данные отсутствуют	данные отсутствуют
3	465554.8	1425250.49	данные отсутствуют	данные отсутствуют
4	465598.9	1425307.41	данные отсутствуют	данные отсутствуют
5	465600.48	1425306.18	данные отсутствуют	данные отсутствуют
6	465689.21	1425420.75	данные отсутствуют	данные отсутствуют
7	465687.63	1425421.98	данные отсутствуют	данные отсутствуют
8	465714.33	1425456.54	данные отсутствуют	данные отсутствуют
9	465731.12	1425478.24	данные отсутствуют	данные отсутствуют
10	465732.7	1425477.02	данные отсутствуют	данные отсутствуют
11	465752.39	1425502.7	данные отсутствуют	данные отсутствуют
12	465772.91	1425529.46	данные отсутствуют	данные отсутствуют
13	465771.72	1425530.37	данные отсутствуют	данные отсутствуют
14	465815.64	1425586.14	данные отсутствуют	данные отсутствуют
15	465814.44	1425587.05	данные отсутствуют	данные отсутствуют

Государственный регистратор		ФГИС ЕГРН
полное наименование должности	подпись	инициалы, фамилия

М.П.

Выписка из Единого государственного реестра недвижимости об объекте недвижимости
Описание местоположения земельного участка

Земельный участок			
(вид объекта недвижимости)			
Лист № ___ Раздела 3.2	Всего листов раздела 3.2 : ___	Всего разделов: ___	Всего листов выписки: ___
25.06.2021.№ 99/2021/401133238			
Кадастровый номер:		01:06:000000:5(единое землепользование)	

Сведения о характерных точках границы земельного участка				
Система координат				
Зона №				
Номер точки	Координаты		Описание закрепления на местности	Средняя квадратическая погрешность определения координат характерных точек границ земельного участка, м
	X	Y		
1	2	3	4	5
16	465855.22	1425640.21	данные отсутствуют	данные отсутствуют
17	465853.64	1425641.43	данные отсутствуют	данные отсутствуют
18	465899.28	1425700.94	данные отсутствуют	данные отсутствуют
19	465898.09	1425701.85	данные отсутствуют	данные отсутствуют
20	465913.96	1425722.55	данные отсутствуют	данные отсутствуют
21	465972.34	1425798.69	данные отсутствуют	данные отсутствуют
22	465973.14	1425798.08	данные отсутствуют	данные отсутствуют
23	465991.34	1425821.93	данные отсутствуют	данные отсутствуют
24	465992.53	1425821.02	данные отсутствуют	данные отсутствуют
25	466014.43	1425849.73	данные отсутствуют	данные отсутствуют
26	466016.99	1425853.09	данные отсутствуют	данные отсутствуют
27	466018.53	1425851.82	данные отсутствуют	данные отсутствуют
28	466036.44	1425873.49	данные отсутствуют	данные отсутствуют
29	466036.05	1425873.81	данные отсутствуют	данные отсутствуют
30	466088.99	1425936.23	данные отсутствуют	данные отсутствуют

Государственный регистратор		ФГИС ЕГРН
полное наименование должности	подпись	инициалы, фамилия

М.П.

Выписка из Единого государственного реестра недвижимости об объекте недвижимости
Описание местоположения земельного участка

Земельный участок			
(вид объекта недвижимости)			
Лист № __ Раздела 3.2	Всего листов раздела 3.2 : __	Всего разделов: __	Всего листов выписки: __
25.06.2021.№ 99/2021/401133238			
Кадастровый номер:		01:06:000000:5(единое землепользование)	

Сведения о характерных точках границы земельного участка				
Система координат				
Зона №				
Номер точки	Координаты		Описание закрепления на местности	Средняя квадратическая погрешность определения координат характерных точек границ земельного участка, м
	X	Y		
1	2	3	4	5
31	466088.62	1425936.57	данные отсутствуют	данные отсутствуют
32	466104.23	1425953.41	данные отсутствуют	данные отсутствуют
33	466105.69	1425952.05	данные отсутствуют	данные отсутствуют
34	466166.14	1426014.58	данные отсутствуют	данные отсутствуют
35	466177.86	1426026.71	данные отсутствуют	данные отсутствуют
36	466182.02	1426022.38	данные отсутствуют	данные отсутствуют
37	466208.38	1426045.77	данные отсутствуют	данные отсутствуют
38	466209.72	1426044.28	данные отсутствуют	данные отсутствуют
39	466226.02	1426059.07	данные отсутствуют	данные отсутствуют
40	466227.02	1426057.96	данные отсутствуют	данные отсутствуют
41	466248.2	1426076.15	данные отсутствуют	данные отсутствуют
42	466248.52	1426075.77	данные отсутствуют	данные отсутствуют
43	466309	1426114.05	данные отсутствуют	данные отсутствуют
44	466309.94	1426112.28	данные отсутствуют	данные отсутствуют
45	466333.78	1426124.97	данные отсутствуют	данные отсутствуют

Государственный регистратор		ФГИС ЕГРН
полное наименование должности	подпись	инициалы, фамилия

М.П.

Выписка из Единого государственного реестра недвижимости об объекте недвижимости
Описание местоположения земельного участка

Земельный участок			
(вид объекта недвижимости)			
Лист № __ Раздела 3.2	Всего листов раздела 3.2 : __	Всего разделов: __	Всего листов выписки: __
25.06.2021.№ 99/2021/401133238			
Кадастровый номер:		01:06:000000:5(единое землепользование)	

Сведения о характерных точках границы земельного участка				
Система координат				
Зона №				
Номер точки	Координаты		Описание закрепления на местности	Средняя квадратическая погрешность определения координат характерных точек границ земельного участка, м
	X	Y		
1	2	3	4	5
46	466332.37	1426127.62	данные отсутствуют	данные отсутствуют
47	466341.74	1426131.49	данные отсутствуют	данные отсутствуют
48	466341.36	1426132.42	данные отсутствуют	данные отсутствуют
49	466375.67	1426146.7	данные отсутствуют	данные отсутствуют
50	466375.29	1426147.62	данные отсутствуют	данные отсутствуют
51	466405.33	1426159.35	данные отсутствуют	данные отсутствуют
52	466404.25	1426162.15	данные отсутствуют	данные отсутствуют
53	466460.4	1426180.74	данные отсутствуют	данные отсутствуют
54	466459.83	1426182.65	данные отсутствуют	данные отсутствуют
55	466500.39	1426193.32	данные отсутствуют	данные отсутствуют
56	466499.53	1426196.2	данные отсутствуют	данные отсутствуют
57	466525.99	1426203.74	данные отсутствуют	данные отсутствуют
58	466525.46	1426205.67	данные отсутствуют	данные отсутствуют
59	466568.56	1426215.76	данные отсутствуют	данные отсутствуют
60	466567.67	1426219.66	данные отсутствуют	данные отсутствуют

Государственный регистратор		ФГИС ЕГРН
полное наименование должности	подпись	инициалы, фамилия

М.П.

Выписка из Единого государственного реестра недвижимости об объекте недвижимости
Описание местоположения земельного участка

Земельный участок			
(вид объекта недвижимости)			
Лист № ___ Раздела 3.2	Всего листов раздела 3.2 : ___	Всего разделов: ___	Всего листов выписки: ___
25.06.2021.№ 99/2021/401133238			
Кадастровый номер:		01:06:000000:5(единое землепользование)	

Сведения о характерных точках границы земельного участка				
Система координат				
Зона №				
Номер точки	Координаты		Описание закрепления на местности	Средняя квадратическая погрешность определения координат характерных точек границ земельного участка, м
	X	Y		
1	2	3	4	5
61	466656.36	1426234.77	данные отсутствуют	данные отсутствуют
62	466656.65	1426232.79	данные отсутствуют	данные отсутствуют
63	466723.65	1426241.34	данные отсутствуют	данные отсутствуют
64	466723.88	1426239.35	данные отсутствуют	данные отсутствуют
65	466798.37	1426247.97	данные отсутствуют	данные отсутствуют
66	466861.96	1426255.32	данные отсутствуют	данные отсутствуют
67	466861.61	1426258.3	данные отсутствуют	данные отсутствуют
68	466919.23	1426264.96	данные отсутствуют	данные отсутствуют
69	466919.4	1426263.47	данные отсутствуют	данные отсутствуют
70	466977.02	1426270.14	данные отсутствуют	данные отсутствуют
71	466976.78	1426272.12	данные отсутствуют	данные отсутствуют
72	467026.45	1426277.87	данные отсутствуют	данные отсутствуют
73	467026.57	1426276.88	данные отсутствуют	данные отсутствуют
74	467051.4	1426279.75	данные отсутствуют	данные отсутствуют
75	467051.69	1426277.26	данные отсутствуют	данные отсутствуют

Государственный регистратор		ФГИС ЕГРН
полное наименование должности	подпись	инициалы, фамилия

М.П.

Выписка из Единого государственного реестра недвижимости об объекте недвижимости
Описание местоположения земельного участка

Земельный участок			
(вид объекта недвижимости)			
Лист № __ Раздела 3.2	Всего листов раздела 3.2 : __	Всего разделов: __	Всего листов выписки: __
25.06.2021.№ 99/2021/401133238			
Кадастровый номер:		01:06:000000:5(единое землепользование)	

Сведения о характерных точках границы земельного участка				
Система координат				
Зона №				
Номер точки	Координаты		Описание закрепления на местности	Средняя квадратическая погрешность определения координат характерных точек границ земельного участка, м
	X	Y		
1	2	3	4	5
76	467094.41	1426282.2	данные отсутствуют	данные отсутствуют
77	467094.92	1426277.73	данные отсутствуют	данные отсутствуют
78	467103.86	1426278.77	данные отсутствуют	данные отсутствуют
79	467099.64	1426315.33	данные отсутствуют	данные отсутствуют
80	467004.42	1426304.84	данные отсутствуют	данные отсутствуют
81	466995.61	1426303.88	данные отсутствуют	данные отсутствуют
82	466981.4	1426301.62	данные отсутствуют	данные отсутствуют
83	466784.31	1426270.36	данные отсутствуют	данные отсутствуют
84	466705.3	1426257.83	данные отсутствуют	данные отсутствуют
85	466636.85	1426246.97	данные отсутствуют	данные отсутствуют
86	466588.59	1426239.31	данные отсутствуют	данные отсутствуют
87	466572.12	1426236.1	данные отсутствуют	данные отсутствуют
88	466473.49	1426216.86	данные отсутствуют	данные отсутствуют
89	466382.41	1426182.49	данные отсутствуют	данные отсутствуют
90	466324.72	1426160.72	данные отсутствуют	данные отсутствуют

Государственный регистратор		ФГИС ЕГРН
полное наименование должности	подпись	инициалы, фамилия

М.П.

Выписка из Единого государственного реестра недвижимости об объекте недвижимости
Описание местоположения земельного участка

Земельный участок			
(вид объекта недвижимости)			
Лист № __ Раздела 3.2	Всего листов раздела 3.2 : __	Всего разделов: __	Всего листов выписки: __
25.06.2021.№ 99/2021/401133238			
Кадастровый номер:		01:06:000000:5(единое землепользование)	

Сведения о характерных точках границы земельного участка				
Система координат				
Зона №				
Номер точки	Координаты		Описание закрепления на местности	Средняя квадратическая погрешность определения координат характерных точек границ земельного участка, м
	X	Y		
1	2	3	4	5
91	466240.51	1426110.19	данные отсутствуют	данные отсутствуют
92	466145.07	1426025.98	данные отсутствуют	данные отсутствуют
93	466080.95	1425944.61	данные отсутствуют	данные отсутствуют
94	466033.22	1425884.03	данные отсутствуют	данные отсутствуют
95	465990.33	1425829.61	данные отсутствуют	данные отсутствуют
96	465976.48	1425812.04	данные отсутствуют	данные отсутствуют
97	465961.7	1425793.27	данные отсутствуют	данные отсутствуют
98	465908.32	1425725.54	данные отсутствуют	данные отсутствуют
99	465895.08	1425708.73	данные отсутствуют	данные отсутствуют
100	465889.81	1425702.04	данные отсутствуют	данные отсутствуют
101	465770.59	1425550.75	данные отсутствуют	данные отсутствуют
102	465721.67	1425488.67	данные отсутствуют	данные отсутствуют
103	465671.51	1425425.02	данные отсутствуют	данные отсутствуют
104	465592.07	1425324.21	данные отсутствуют	данные отсутствуют
105	464730.3	1424209.8	данные отсутствуют	данные отсутствуют

Государственный регистратор		ФГИС ЕГРН
полное наименование должности	подпись	инициалы, фамилия

М.П.

Выписка из Единого государственного реестра недвижимости об объекте недвижимости
Описание местоположения земельного участка

Земельный участок			
<small>(вид объекта недвижимости)</small>			
Лист № __ Раздела 3.2	Всего листов раздела 3.2 : __	Всего разделов: __	Всего листов выписки: __
25.06.2021.№ 99/2021/401133238			
Кадастровый номер:		01:06:000000:5(единое землепользование)	

Сведения о характерных точках границы земельного участка				
Система координат				
Зона №				
Номер точки	Координаты		Описание закрепления на местности	Средняя квадратическая погрешность определения координат характерных точек границ земельного участка, м
	X	Y		
1	2	3	4	5
106	464171.69	1423460.31	данные отсутствуют	данные отсутствуют
107	464168.5	1423456.16	данные отсутствуют	данные отсутствуют
108	464180.85	1423451.55	данные отсутствуют	данные отсутствуют
109	464206.23	1423484.62	данные отсутствуют	данные отсутствуют
110	464205.44	1423485.23	данные отсутствуют	данные отсутствуют
111	464248.04	1423540.77	данные отсутствуют	данные отсутствуют
112	464249.63	1423539.55	данные отсутствуют	данные отсутствуют
113	464291.63	1423594.29	данные отсутствуют	данные отсутствуют
114	464290.84	1423594.9	данные отсутствуют	данные отсутствуют
115	464334.67	1423652.03	данные отсутствуют	данные отсутствуют
116	464335.46	1423651.42	данные отсутствуют	данные отсутствуют
117	464379.26	1423708.63	данные отсутствуют	данные отсутствуют
118	464378.07	1423709.54	данные отсутствуют	данные отсутствуют
119	464421.17	1423765.96	данные отсутствуют	данные отсутствуют
120	464421.57	1423765.65	данные отсутствуют	данные отсутствуют

Государственный регистратор		ФГИС ЕГРН
полное наименование должности	подпись	инициалы, фамилия

М.П.

Выписка из Единого государственного реестра недвижимости об объекте недвижимости
Описание местоположения земельного участка

Земельный участок			
(вид объекта недвижимости)			
Лист № __ Раздела 3.2	Всего листов раздела 3.2 : __	Всего разделов: __	Всего листов выписки: __
25.06.2021.№ 99/2021/401133238			
Кадастровый номер:		01:06:000000:5(единое землепользование)	

Сведения о характерных точках границы земельного участка				
Система координат				
Зона №				
Номер точки	Координаты		Описание закрепления на местности	Средняя квадратическая погрешность определения координат характерных точек границ земельного участка, м
	X	Y		
1	2	3	4	5
121	464461.64	1423818.1	данные отсутствуют	данные отсутствуют
122	464462.03	1423817.8	данные отсутствуют	данные отсутствуют
123	464506.35	1423875.81	данные отсутствуют	данные отсутствуют
124	464505.95	1423876.11	данные отсутствуют	данные отсутствуют
125	464546.02	1423928.56	данные отсутствуют	данные отсутствуют
126	464546.81	1423927.95	данные отсутствуют	данные отсутствуют
127	464550.91	1423933.32	данные отсутствуют	данные отсутствуют
128	464574.13	1423963.71	данные отсутствуют	данные отсутствуют
129	464573.73	1423964.01	данные отсутствуют	данные отсутствуют
130	464611.98	1424014.08	данные отсутствуют	данные отсутствуют
131	464611.58	1424014.38	данные отсутствуют	данные отсутствуют
132	464652.86	1424068.42	данные отсутствуют	данные отсутствуют
133	464652.46	1424068.72	данные отсутствуют	данные отсутствуют
134	464694.35	1424123.55	данные отсутствуют	данные отсутствуют
135	464693.96	1424123.85	данные отсутствуют	данные отсутствуют

Государственный регистратор		ФГИС ЕГРН
полное наименование должности	подпись	инициалы, фамилия

М.П.

Выписка из Единого государственного реестра недвижимости об объекте недвижимости
Описание местоположения земельного участка

Земельный участок			
(вид объекта недвижимости)			
Лист № __ Раздела 3.2	Всего листов раздела 3.2 : __	Всего разделов: __	Всего листов выписки: __
25.06.2021.№ 99/2021/401133238			
Кадастровый номер:		01:06:000000:5(единое землепользование)	

Сведения о характерных точках границы земельного участка				
Система координат				
Зона №				
Номер точки	Координаты		Описание закрепления на местности	Средняя квадратическая погрешность определения координат характерных точек границ земельного участка, м
	X	Y		
1	2	3	4	5
136	464734.63	1424177.1	данные отсутствуют	данные отсутствуют
137	464733.83	1424177.7	данные отсутствуют	данные отсутствуют
138	464775.11	1424231.74	данные отсутствуют	данные отсутствуют
139	464774.32	1424232.34	данные отсутствуют	данные отсутствуют
140	464813.46	1424283.57	данные отсутствуют	данные отсутствуют
141	464835.63	1424312.6	данные отсутствуют	данные отсутствуют
142	464836.83	1424311.69	данные отсутствуют	данные отсутствуют
143	464882.96	1424372.09	данные отсутствуют	данные отсутствуют
144	464883.36	1424371.78	данные отсутствуют	данные отсутствуют
145	464897.79	1424390.62	данные отсутствуют	данные отсутствуют
146	464927.68	1424429.79	данные отсутствуют	данные отсутствуют
147	464928.07	1424429.49	данные отсутствуют	данные отсутствуют
148	464974.21	1424489.88	данные отсутствуют	данные отсутствуют
149	464973.42	1424490.49	данные отсутствуют	данные отсутствуют
150	465017.73	1424548.5	данные отсутствуют	данные отсутствуют

Государственный регистратор		ФГИС ЕГРН
полное наименование должности	подпись	инициалы, фамилия

М.П.

Выписка из Единого государственного реестра недвижимости об объекте недвижимости
Описание местоположения земельного участка

Земельный участок			
(вид объекта недвижимости)			
Лист № __ Раздела 3.2	Всего листов раздела 3.2 : __	Всего разделов: __	Всего листов выписки: __
25.06.2021.№ 99/2021/401133238			
Кадастровый номер:		01:06:000000:5(единое землепользование)	

Сведения о характерных точках границы земельного участка				
Система координат				
Зона №				
Номер точки	Координаты		Описание закрепления на местности	Средняя квадратическая погрешность определения координат характерных точек границ земельного участка, м
	X	Y		
1	2	3	4	5
151	465016.94	1424549.11	данные отсутствуют	данные отсутствуют
152	465066.11	1424613.47	данные отсутствуют	данные отсутствуют
153	465065.32	1424614.08	данные отсутствуют	данные отсутствуют
154	465113.88	1424677.65	данные отсутствуют	данные отсутствуют
155	465115.07	1424676.74	данные отсутствуют	данные отсутствуют
156	465154.53	1424728.39	данные отсутствуют	данные отсутствуют
157	465154.93	1424728.09	данные отсутствуют	данные отсутствуют
158	465201.97	1424789.28	данные отсутствуют	данные отсутствуют
159	465202.86	1424788.37	данные отсутствуют	данные отсутствуют
160	465245.36	1424843.99	данные отсутствуют	данные отсутствуют
161	465246.16	1424843.39	данные отсутствуют	данные отсутствуют
162	465309.26	1424925.99	данные отсутствуют	данные отсутствуют
163	465331.14	1424954.64	данные отсутствуют	данные отсутствуют
164	465327.97	1424957.07	данные отсутствуют	данные отсутствуют
165	465332.82	1424963.42	данные отсутствуют	данные отсутствуют

Государственный регистратор		ФГИС ЕГРН
полное наименование должности	подпись	инициалы, фамилия

М.П.

Выписка из Единого государственного реестра недвижимости об объекте недвижимости
Описание местоположения земельного участка

Земельный участок			
(вид объекта недвижимости)			
Лист № __ Раздела 3.2	Всего листов раздела 3.2 : __	Всего разделов: __	Всего листов выписки: __
25.06.2021.№ 99/2021/401133238			
Кадастровый номер:		01:06:000000:5(единое землепользование)	

Сведения о характерных точках границы земельного участка				
Система координат				
Зона №				
Номер точки	Координаты		Описание закрепления на местности	Средняя квадратическая погрешность определения координат характерных точек границ земельного участка, м
	X	Y		
1	2	3	4	5
166	465335.6	1424961.3	данные отсутствуют	данные отсутствуют
167	465378.1	1425016.92	данные отсутствуют	данные отсутствуют
168	465376.11	1425018.44	данные отсутствуют	данные отсутствуют
169	465421.04	1425077.25	данные отсутствуют	данные отсутствуют
170	465421.43	1425076.94	данные отсутствуют	данные отсутствуют
171	465464.53	1425133.36	данные отсутствуют	данные отсутствуют
172	467097.37	1426334.89	данные отсутствуют	данные отсутствуют
173	467088.43	1426333.86	данные отсутствуют	данные отсутствуют
174	467088.39	1426334.37	данные отсутствуют	данные отсутствуют
175	467020.83	1426326.54	данные отсутствуют	данные отсутствуют
176	467020.89	1426326.06	данные отсутствуют	данные отсутствуют
177	466971.21	1426320.3	данные отсутствуют	данные отсутствуют
178	466971.39	1426318.81	данные отсутствуют	данные отсутствуют
179	466913.77	1426312.15	данные отсутствуют	данные отсутствуют
180	466913.83	1426311.66	данные отсутствуют	данные отсутствуют

Государственный регистратор		ФГИС ЕГРН
полное наименование должности	подпись	инициалы, фамилия

М.П.

Выписка из Единого государственного реестра недвижимости об объекте недвижимости
Описание местоположения земельного участка

Земельный участок			
(вид объекта недвижимости)			
Лист № __ Раздела 3.2	Всего листов раздела 3.2 : __	Всего разделов: __	Всего листов выписки: __
25.06.2021.№ 99/2021/401133238			
Кадастровый номер:		01:06:000000:5(единое землепользование)	

Сведения о характерных точках границы земельного участка				
Система координат				
Зона №				
Номер точки	Координаты		Описание закрепления на местности	Средняя квадратическая погрешность определения координат характерных точек границ земельного участка, м
	X	Y		
1	2	3	4	5
181	466856.22	1426305	данные отсутствуют	данные отсутствуют
182	466856.38	1426303.5	данные отсутствуют	данные отсутствуют
183	466718.31	1426287.54	данные отсутствуют	данные отсутствуют
184	466718.54	1426285.54	данные отсутствуют	данные отсутствуют
185	466650.19	1426276.83	данные отсутствуют	данные отсутствуют
186	466649.83	1426279.29	данные отсутствуют	данные отсутствуют
187	466569.17	1426265.5	данные отсутствуют	данные отсутствуют
188	466557.72	1426263.55	данные отсутствуют	данные отсутствуют
189	466557.84	1426263.06	данные отсутствуют	данные отсутствуют
190	466485.03	1426244.58	данные отсутствуют	данные отсутствуют
191	466485.46	1426243.14	данные отсутствуют	данные отсутствуют
192	466444.8	1426232.44	данные отсутствуют	данные отсутствуют
193	466445.38	1426230.52	данные отсутствуют	данные отсутствуют
194	466411.14	1426219.78	данные отсутствуют	данные отсутствуют
195	466411.45	1426218.84	данные отсутствуют	данные отсутствуют

Государственный регистратор		ФГИС ЕГРН
полное наименование должности	подпись	инициалы, фамилия

М.П.

Выписка из Единого государственного реестра недвижимости об объекте недвижимости
Описание местоположения земельного участка

Земельный участок			
(вид объекта недвижимости)			
Лист № __ Раздела 3.2	Всего листов раздела 3.2 : __	Всего разделов: __	Всего листов выписки: __
25.06.2021.№ 99/2021/401133238			
Кадастровый номер:		01:06:000000:5(единое землепользование)	

Сведения о характерных точках границы земельного участка				
Система координат				
Зона №				
Номер точки	Координаты		Описание закрепления на местности	Средняя квадратическая погрешность определения координат характерных точек границ земельного участка, м
	X	Y		
1	2	3	4	5
196	466385.85	1426209.72	данные отсутствуют	данные отсутствуют
197	466385.13	1426211.58	данные отсутствуют	данные отсутствуют
198	466353.66	1426199.28	данные отсутствуют	данные отсутствуют
199	466355.79	1426194.21	данные отсутствуют	данные отсутствуют
200	466321.75	1426180.05	данные отсутствуют	данные отсутствуют
201	466322.32	1426178.65	данные отсутствуют	данные отсутствуют
202	466308.39	1426172.64	данные отсутствуют	данные отсутствуют
203	466309.8	1426170	данные отсутствуют	данные отсутствуют
204	466285.98	1426157.31	данные отсутствуют	данные отсутствуют
205	466287.63	1426154.22	данные отсутствуют	данные отсутствуют
206	466270.68	1426144.47	данные отсутствуют	данные отсутствуют
207	466272.93	1426140.57	данные отсутствуют	данные отсутствуют
208	466222.1	1426107.12	данные отсутствуют	данные отсутствуют
209	466218.87	1426110.94	данные отсутствуют	данные отсутствуют
210	466196.44	1426091.65	данные отсутствуют	данные отсутствуют

Государственный регистратор		ФГИС ЕГРН
полное наименование должности	подпись	инициалы, фамилия

М.П.

Выписка из Единого государственного реестра недвижимости об объекте недвижимости
Описание местоположения земельного участка

Земельный участок			
(вид объекта недвижимости)			
Лист № __ Раздела 3.2	Всего листов раздела 3.2 : __	Всего разделов: __	Всего листов выписки: __
25.06.2021.№ 99/2021/401133238			
Кадастровый номер:		01:06:000000:5(единое землепользование)	

Сведения о характерных точках границы земельного участка				
Система координат				
Зона №				
Номер точки	Координаты		Описание закрепления на местности	Средняя квадратическая погрешность определения координат характерных точек границ земельного участка, м
	X	Y		
1	2	3	4	5
211	466195.11	1426093.14	данные отсутствуют	данные отсутствуют
212	466178.82	1426078.35	данные отсутствуют	данные отсутствуют
213	466180.83	1426076.13	данные отсутствуют	данные отсутствуют
214	466153.62	1426051.95	данные отсутствуют	данные отсутствуют
215	466148.07	1426057.71	данные отсутствуют	данные отсутствуют
216	466074.21	1425981.33	данные отсутствуют	данные отсутствуют
217	466075.31	1425980.31	данные отсутствуют	данные отсутствуют
218	466059.62	1425963.39	данные отсутствуют	данные отсутствуют
219	466060.73	1425962.37	данные отсутствуют	данные отсутствуют
220	466040.85	1425940.08	данные отсутствуют	данные отсутствуют
221	466038.56	1425942.03	данные отсутствуют	данные отсутствуют
222	466024.8	1425925.62	данные отсутствуют	данные отсутствуют
223	466025.58	1425924.99	данные отсутствуют	данные отсутствуют
224	466004.7	1425899.44	данные отсутствуют	данные отсутствуют
225	466007.02	1425897.54	данные отсутствуют	данные отсутствуют

Государственный регистратор		ФГИС ЕГРН
полное наименование должности	подпись	инициалы, фамилия

М.П.

Выписка из Единого государственного реестра недвижимости об объекте недвижимости
Описание местоположения земельного участка

Земельный участок			
(вид объекта недвижимости)			
Лист № ___ Раздела 3.2	Всего листов раздела 3.2 : ___	Всего разделов: ___	Всего листов выписки: ___
25.06.2021.№ 99/2021/401133238			
Кадастровый номер:		01:06:000000:5(единое землепользование)	

Сведения о характерных точках границы земельного участка				
Система координат				
Зона №				
Номер точки	Координаты		Описание закрепления на местности	Средняя квадратическая погрешность определения координат характерных точек границ земельного участка, м
	X	Y		
1	2	3	4	5
226	465989.25	1425876.03	данные отсутствуют	данные отсутствуют
227	465990.8	1425874.75	данные отсутствуют	данные отсутствуют
228	465965.5	1425841.65	данные отсутствуют	данные отсутствуют
229	465964.71	1425842.25	данные отсутствуют	данные отсутствуют
230	465946.51	1425818.4	данные отсутствуют	данные отсутствуют
231	465948.51	1425816.9	данные отсутствуют	данные отсутствуют
232	465932.73	1425796.29	данные отсутствуют	данные отсутствуют
233	465933.51	1425795.69	данные отсутствуют	данные отсутствуют
234	465900.64	1425752.83	данные отсутствуют	данные отсутствуют
235	465901.05	1425752.52	данные отсутствуют	данные отсутствуют
236	465875.49	1425719.2	данные отсутствуют	данные отсутствуют
237	465874.29	1425720.12	данные отсутствуют	данные отсутствуют
238	465828.64	1425660.6	данные отсутствуют	данные отсутствуют
239	465827.46	1425661.53	данные отсутствуют	данные отсутствуют
240	465742.74	1425552.57	данные отсутствуют	данные отсутствуют

Государственный регистратор		ФГИС ЕГРН
полное наименование должности	подпись	инициалы, фамилия

М.П.

Выписка из Единого государственного реестра недвижимости об объекте недвижимости
Описание местоположения земельного участка

Земельный участок			
(вид объекта недвижимости)			
Лист № ___ Раздела 3.2	Всего листов раздела 3.2 : ___	Всего разделов: ___	Всего листов выписки: ___
25.06.2021.№ 99/2021/401133238			
Кадастровый номер:		01:06:000000:5(единое землепользование)	

Сведения о характерных точках границы земельного участка				
Система координат				
Зона №				
Номер точки	Координаты		Описание закрепления на местности	Средняя квадратическая погрешность определения координат характерных точек границ земельного участка, м
	X	Y		
1	2	3	4	5
241	465742.35	1425552.87	данные отсутствуют	данные отсутствуют
242	465702.24	1425500.55	данные отсутствуют	данные отсутствуют
243	465703.43	1425499.64	данные отсутствуют	данные отсутствуют
244	465660.06	1425443.53	данные отсутствуют	данные отсутствуют
245	465663.21	1425441.07	данные отсутствуют	данные отсутствуют
246	465618.9	1425384.21	данные отсутствуют	данные отсутствуют
247	465618.12	1425384.81	данные отсутствуют	данные отсутствуют
248	465573.6	1425327.01	данные отсутствуют	данные отсутствуют
249	465576.76	1425324.57	данные отсутствуют	данные отсутствуют
250	465532.67	1425267.64	данные отсутствуют	данные отсутствуют
251	465533.46	1425267.03	данные отсутствуют	данные отсутствуют
252	465486.58	1425205.88	данные отсутствуют	данные отсутствуют
253	465483.41	1425208.3	данные отсутствуют	данные отсутствуют
254	465397.2	1425095.46	данные отсутствуют	данные отсутствуют
255	465396.41	1425096.06	данные отсутствуют	данные отсутствуют

Государственный регистратор		ФГИС ЕГРН
полное наименование должности	подпись	инициалы, фамилия

М.П.

Выписка из Единого государственного реестра недвижимости об объекте недвижимости
Описание местоположения земельного участка

Земельный участок			
(вид объекта недвижимости)			
Лист № __ Раздела 3.2	Всего листов раздела 3.2 : __	Всего разделов: __	Всего листов выписки: __
25.06.2021.№ 99/2021/401133238			
Кадастровый номер:		01:06:000000:5(единое землепользование)	

Сведения о характерных точках границы земельного участка				
Система координат				
Зона №				
Номер точки	Координаты		Описание закрепления на местности	Средняя квадратическая погрешность определения координат характерных точек границ земельного участка, м
	X	Y		
1	2	3	4	5
256	465351.48	1425037.26	данные отсутствуют	данные отсутствуют
257	465350.68	1425037.88	данные отсутствуют	данные отсутствуют
258	465308.19	1424982.24	данные отсутствуют	данные отсутствуют
259	465310.57	1424980.42	данные отсутствуют	данные отсутствуют
260	465305.73	1424974.06	данные отсутствуют	данные отсутствуют
261	465302.55	1424976.49	данные отсутствуют	данные отсутствуют
262	465259.44	1424920.08	данные отсутствуют	данные отсутствуют
263	465264.21	1424916.43	данные отсутствуют	данные отсутствуют
264	465222.33	1424861.61	данные отсутствуют	данные отсутствуют
265	465219.54	1424863.72	данные отсутствуют	данные отсутствуют
266	465177.05	1424808.1	данные отсутствуют	данные отсутствуют
267	465179.04	1424806.59	данные отсутствуют	данные отсутствуют
268	465126.91	1424738.37	данные отсутствуют	данные отсутствуют
269	464995.08	1424565.81	данные отсутствуют	данные отсутствуют
270	464993.5	1424567.02	данные отсутствуют	данные отсутствуют

Государственный регистратор		ФГИС ЕГРН
полное наименование должности	подпись	инициалы, фамилия

М.П.

Выписка из Единого государственного реестра недвижимости об объекте недвижимости
Описание местоположения земельного участка

Земельный участок			
(вид объекта недвижимости)			
Лист № __ Раздела 3.2	Всего листов раздела 3.2 : __	Всего разделов: __	Всего листов выписки: __
25.06.2021.№ 99/2021/401133238			
Кадастровый номер:		01:06:000000:5(единое землепользование)	

Сведения о характерных точках границы земельного участка				
Система координат				
Зона №				
Номер точки	Координаты		Описание закрепления на местности	Средняя квадратическая погрешность определения координат характерных точек границ земельного участка, м
	X	Y		
1	2	3	4	5
271	464949.18	1424509.02	данные отсутствуют	данные отсутствуют
272	464947.59	1424510.22	данные отсутствуют	данные отсутствуют
273	464901.45	1424449.83	данные отсутствуют	данные отсутствуют
274	464902.26	1424449.23	данные отсутствуют	данные отсутствуют
275	464878.76	1424415.64	данные отсутствуют	данные отсутствуют
276	464857.93	1424391.21	данные отсутствуют	данные отсутствуют
277	464858.73	1424390.61	данные отсутствуют	данные отсутствуют
278	464812.59	1424330.22	данные отсутствуют	данные отсутствуют
279	464813.38	1424329.6	данные отсутствуют	данные отсутствуют
280	464769.07	1424271.6	данные отсутствуют	данные отсутствуют
281	464770.67	1424270.39	данные отсутствуют	данные отсутствуют
282	464753.67	1424248.14	данные отсутствуют	данные отсутствуют
283	464750.49	1424250.57	данные отсутствуют	данные отсутствуют
284	464709.21	1424196.52	данные отсутствуют	данные отсутствуют
285	464709.99	1424195.91	данные отсутствуют	данные отсутствуют

Государственный регистратор		ФГИС ЕГРН
полное наименование должности	подпись	инициалы, фамилия

М.П.

Выписка из Единого государственного реестра недвижимости об объекте недвижимости
Описание местоположения земельного участка

Земельный участок			
(вид объекта недвижимости)			
Лист № __ Раздела 3.2	Всего листов раздела 3.2 : __	Всего разделов: __	Всего листов выписки: __
25.06.2021.№ 99/2021/401133238			
Кадастровый номер:		01:06:000000:5(единое землепользование)	

Сведения о характерных точках границы земельного участка				
Система координат				
Зона №				
Номер точки	Координаты		Описание закрепления на местности	Средняя квадратическая погрешность определения координат характерных точек границ земельного участка, м
	X	Y		
1	2	3	4	5
286	464682.13	1424159.45	данные отсутствуют	данные отсутствуют
287	464669.32	1424142.67	данные отсутствуют	данные отсутствуют
288	464668.53	1424143.29	данные отсутствуют	данные отсутствуют
289	464626.65	1424088.45	данные отсутствуют	данные отсутствуют
290	464626.25	1424088.75	данные отсутствуют	данные отсутствуют
291	464584.96	1424034.72	данные отсутствуют	данные отсутствуют
292	464585.37	1424034.42	данные отсутствуют	данные отсутствуют
293	464547.12	1423984.35	данные отсутствуют	данные отсутствуют
294	464546.32	1423984.96	данные отсутствуют	данные отсутствуют
295	464434.62	1423838.74	данные отсутствуют	данные отсутствуют
296	464435.42	1423838.13	данные отсутствуют	данные отсутствуют
297	464361.09	1423740.84	данные отсутствуют	данные отсутствуют
298	464352.24	1423729.27	данные отсутствуют	данные отсутствуют
299	464351.85	1423729.57	данные отсутствуют	данные отсутствуют
300	464239.2	1423582.65	данные отсутствуют	данные отсутствуют

Государственный регистратор		ФГИС ЕГРН
полное наименование должности	подпись	инициалы, фамилия

М.П.

Выписка из Единого государственного реестра недвижимости об объекте недвижимости
Описание местоположения земельного участка

Земельный участок			
(вид объекта недвижимости)			
Лист № __ Раздела 3.2	Всего листов раздела 3.2 : __	Всего разделов: __	Всего листов выписки: __
25.06.2021.№ 99/2021/401133238			
Кадастровый номер:		01:06:000000:5(единое землепользование)	

Сведения о характерных точках границы земельного участка				
Система координат				
Зона №				
Номер точки	Координаты		Описание закрепления на местности	Средняя квадратическая погрешность определения координат характерных точек границ земельного участка, м
	X	Y		
1	2	3	4	5
301	464222.26	1423560.55	данные отсутствуют	данные отсутствуют
302	464222.67	1423560.25	данные отсутствуют	данные отсутствуют
303	464180.06	1423504.71	данные отсутствуют	данные отсутствуют
304	464181.63	1423503.49	данные отсутствуют	данные отсутствуют
305	464098.86	1423395.6	данные отсутствуют	данные отсутствуют
306	464099.25	1423395.3	данные отсутствуют	данные отсутствуют
307	464057.25	1423340.55	данные отсутствуют	данные отсутствуют
308	464059.23	1423339.02	данные отсутствуют	данные отсутствуют
309	463938.39	1423180.9	данные отсутствуют	данные отсутствуют
310	463933.62	1423184.55	данные отсутствуют	данные отсутствуют
311	463853.49	1423079.65	данные отсутствуют	данные отсутствуют
312	463855.08	1423078.44	данные отсутствуют	данные отсутствуют
313	463812.58	1423022.82	данные отсутствуют	данные отсутствуют
314	463813.38	1423022.2	данные отсутствуют	данные отсутствуют
315	463777.56	1422975.33	данные отсутствуют	данные отсутствуют

Государственный регистратор		ФГИС ЕГРН
полное наименование должности	подпись	инициалы, фамилия

М.П.

Выписка из Единого государственного реестра недвижимости об объекте недвижимости
Описание местоположения земельного участка

Земельный участок			
(вид объекта недвижимости)			
Лист № __ Раздела 3.2	Всего листов раздела 3.2 : __	Всего разделов: __	Всего листов выписки: __
25.06.2021.№ 99/2021/401133238			
Кадастровый номер:		01:06:000000:5(единое землепользование)	

Сведения о характерных точках границы земельного участка				
Система координат				
Зона №				
Номер точки	Координаты		Описание закрепления на местности	Средняя квадратическая погрешность определения координат характерных точек границ земельного участка, м
	X	Y		
1	2	3	4	5
316	463778.36	1422974.71	данные отсутствуют	данные отсутствуют
317	463736.46	1422919.89	данные отсутствуют	данные отсутствуют
318	463738.05	1422918.67	данные отсутствуют	данные отсутствуют
319	463697.99	1422866.22	данные отсутствуют	данные отсутствуют
320	463697.19	1422866.83	данные отсутствуют	данные отсутствуют
321	463653.63	1422809.19	данные отсутствуют	данные отсутствуют
322	463648.77	1422812.68	данные отсутствуют	данные отсутствуют
323	463632.51	1422789.21	данные отсутствуют	данные отсутствуют
324	463630.85	1422790.3	данные отсутствуют	данные отсутствуют
325	463612.59	1422762.82	данные отсутствуют	данные отсутствуют
326	463611.75	1422763.38	данные отсутствуют	данные отсутствуют
327	463593.07	1422732.7	данные отсутствуют	данные отсутствуют
328	463590.93	1422733.98	данные отсутствуют	данные отсутствуют
329	463574.46	1422707.34	данные отсутствуют	данные отсутствуют
330	463576.98	1422705.72	данные отсутствуют	данные отсутствуют

Государственный регистратор		ФГИС ЕГРН
полное наименование должности	подпись	инициалы, фамилия

М.П.

Выписка из Единого государственного реестра недвижимости об объекте недвижимости
Описание местоположения земельного участка

Земельный участок			
(вид объекта недвижимости)			
Лист № __ Раздела 3.2	Всего листов раздела 3.2 : __	Всего разделов: __	Всего листов выписки: __
25.06.2021.№ 99/2021/401133238			
Кадастровый номер:		01:06:000000:5(единое землепользование)	

Сведения о характерных точках границы земельного участка				
Система координат				
Зона №				
Номер точки	Координаты		Описание закрепления на местности	Средняя квадратическая погрешность определения координат характерных точек границ земельного участка, м
	X	Y		
1	2	3	4	5
331	463541.76	1422641.91	данные отсутствуют	данные отсутствуют
332	463535.93	1422644.76	данные отсутствуют	данные отсутствуют
333	463524.68	1422616.84	данные отсутствуют	данные отсутствуют
334	463538.64	1422614.4	данные отсутствуют	данные отсутствуют
335	463551.18	1422599.46	данные отсутствуют	данные отсутствуют
336	463593.43	1422708.01	данные отсутствуют	данные отсутствуют
337	463171.1	1421623.2	данные отсутствуют	0.1
338	463207.45	1421716.57	данные отсутствуют	0.1
339	463227.21	1421709.24	данные отсутствуют	0.1
340	463219.65	1421689.56	данные отсутствуют	0.1
341	463202.93	1421646.61	данные отсутствуют	0.1
342	463201.53	1421647.16	данные отсутствуют	0.1
343	463191.03	1421620.12	данные отсутствуют	0.1
344	463190.1	1421620.49	данные отсутствуют	0.1
345	463183.39	1421603.79	данные отсутствуют	0.1

Государственный регистратор		ФГИС ЕГРН
полное наименование должности	подпись	инициалы, фамилия

М.П.

Выписка из Единого государственного реестра недвижимости об объекте недвижимости
Описание местоположения земельного участка

Земельный участок			
(вид объекта недвижимости)			
Лист № __ Раздела 3.2	Всего листов раздела 3.2 : __	Всего разделов: __	Всего листов выписки: __
25.06.2021.№ 99/2021/401133238			
Кадастровый номер:		01:06:000000:5(единое землепользование)	

Сведения о характерных точках границы земельного участка				
Система координат				
Зона №				
Номер точки	Координаты		Описание закрепления на местности	Средняя квадратическая погрешность определения координат характерных точек границ земельного участка, м
	X	Y		
1	2	3	4	5
346	463171.01	1421622.96	данные отсутствуют	0.2
347	463163.95	1421604.83	данные отсутствуют	0.2
348	463117.66	1421471.59	данные отсутствуют	0.2
349	463127.09	1421467.95	данные отсутствуют	данные отсутствуют
350	463144.83	1421513.62	данные отсутствуют	данные отсутствуют
351	463148.1	1421512.36	данные отсутствуют	данные отсутствуют
352	463182.88	1421601.91	данные отсутствуют	данные отсутствуют
353	463310.32	1421925.32	данные отсутствуют	0.2
354	463299.06	1421896.69	данные отсутствуют	0.2
355	463287.88	1421901.07	данные отсутствуют	0.2
356	463287.42	1421899.85	данные отсутствуют	0.2
357	463279.85	1421902.53	данные отсутствуют	0.1
358	463289.36	1421926.96	данные отсутствуют	данные отсутствуют
359	463257.62	1421912.92	данные отсутствуют	0.2
360	463234.02	1421851.26	данные отсутствуют	0.2

Государственный регистратор		ФГИС ЕГРН
полное наименование должности	подпись	инициалы, фамилия

М.П.

Выписка из Единого государственного реестра недвижимости об объекте недвижимости
Описание местоположения земельного участка

Земельный участок			
(вид объекта недвижимости)			
Лист № __ Раздела 3.2	Всего листов раздела 3.2 : __	Всего разделов: __	Всего листов выписки: __
25.06.2021.№ 99/2021/401133238			
Кадастровый номер:		01:06:000000:5(единое землепользование)	

Сведения о характерных точках границы земельного участка				
Система координат				
Зона №				
Номер точки	Координаты		Описание закрепления на местности	Средняя квадратическая погрешность определения координат характерных точек границ земельного участка, м
	X	Y		
1	2	3	4	5
361	463223.86	1421822.85	данные отсутствуют	0.2
362	463221.52	1421823.73	данные отсутствуют	0.2
363	463211.59	1421797.56	данные отсутствуют	0.2
364	463213.46	1421796.85	данные отсутствуют	0.2
365	463190.74	1421737.01	данные отсутствуют	0.2
366	463189.81	1421737.37	данные отсутствуют	0.2
367	463177.7	1421705.48	данные отсутствуют	0.2
368	463160.98	1421662.91	данные отсутствуют	0.2
369	463156.78	1421664.54	данные отсутствуют	0.2
370	463128.54	1421591.83	данные отсутствуют	0.2
371	463128.08	1421592.01	данные отсутствуют	0.2
372	463103.82	1421529.56	данные отсутствуют	0.2
373	463106.62	1421528.47	данные отсутствуют	0.2
374	463088.88	1421482.79	данные отсутствуют	0.2
375	463427.3	1422281.29	данные отсутствуют	данные отсутствуют

Государственный регистратор		ФГИС ЕГРН
полное наименование должности	подпись	инициалы, фамилия

М.П.

Выписка из Единого государственного реестра недвижимости об объекте недвижимости
Описание местоположения земельного участка

Земельный участок			
(вид объекта недвижимости)			
Лист № __ Раздела 3.2	Всего листов раздела 3.2 : __	Всего разделов: __	Всего листов выписки: __
25.06.2021.№ 99/2021/401133238			
Кадастровый номер:		01:06:000000:5(единое землепользование)	

Сведения о характерных точках границы земельного участка				
Система координат				
Зона №				
Номер точки	Координаты		Описание закрепления на местности	Средняя квадратическая погрешность определения координат характерных точек границ земельного участка, м
	X	Y		
1	2	3	4	5
376	463438.58	1422324.97	данные отсутствуют	данные отсутствуют
377	463446.88	1422331.56	данные отсутствуют	данные отсутствуют
378	463551.17	1422599.46	данные отсутствуют	данные отсутствуют
379	463538.63	1422614.39	данные отсутствуют	0.2
380	463524.67	1422616.84	данные отсутствуют	0.2
381	463501.73	1422560.88	данные отсутствуют	0.2
382	463502.66	1422560.5	данные отсутствуют	0.2
383	463493.45	1422537.6	данные отсутствуют	0.2
384	463497.22	1422536.27	данные отсутствуют	0.2
385	463482.98	1422497.36	данные отсутствуют	0.2
386	463479.71	1422498.61	данные отсутствуют	0.2
387	463473.54	1422481.16	данные отсутствуют	0.2
388	463477.27	1422479.73	данные отсутствуют	0.2
389	463458.25	1422430.26	данные отсутствуют	0.2
390	463456.38	1422430.98	данные отсутствуют	0.2

Государственный регистратор		ФГИС ЕГРН
полное наименование должности	подпись	инициалы, фамилия

М.П.

Выписка из Единого государственного реестра недвижимости об объекте недвижимости
Описание местоположения земельного участка

Земельный участок			
<small>(вид объекта недвижимости)</small>			
Лист № __ Раздела 3.2	Всего листов раздела 3.2 : __	Всего разделов: __	Всего листов выписки: __
25.06.2021.№ 99/2021/401133238			
Кадастровый номер:		01:06:000000:5(единое землепользование)	

Сведения о характерных точках границы земельного участка				
Система координат				
Зона №				
Номер точки	Координаты		Описание закрепления на местности	Средняя квадратическая погрешность определения координат характерных точек границ земельного участка, м
	X	Y		
1	2	3	4	5
391	463437	1422380.58	данные отсутствуют	0.2
392	463438.4	1422380.04	данные отсутствуют	0.2
393	463421.18	1422335.24	данные отсутствуют	0.2
394	463423.51	1422334.34	данные отсутствуют	0.2
395	463405.92	1422288.6	данные отсутствуют	0.2
396	463401.26	1422290.4	данные отсутствуют	0.2
397	463378.28	1422230.66	данные отсутствуют	0.2
398	463381.09	1422229.59	данные отсутствуют	0.2
399	463368.16	1422195.98	данные отсутствуют	0.2
400	463364.43	1422197.42	данные отсутствуют	0.2
401	463347.92	1422154.48	данные отсутствуют	0.2
402	463348.39	1422154.3	данные отсутствуют	0.2
403	463333.14	1422115.32	данные отсутствуют	0.2
404	463333.61	1422115.14	данные отсутствуют	0.2
405	463320.84	1422082.55	данные отсутствуют	0.2

Государственный регистратор		ФГИС ЕГРН
полное наименование должности	подпись	инициалы, фамилия

М.П.

Выписка из Единого государственного реестра недвижимости об объекте недвижимости
Описание местоположения земельного участка

Земельный участок			
(вид объекта недвижимости)			
Лист № ___ Раздела 3.2	Всего листов раздела 3.2 : ___	Всего разделов: ___	Всего листов выписки: ___
25.06.2021.№ 99/2021/401133238			
Кадастровый номер:		01:06:000000:5(единое землепользование)	

Сведения о характерных точках границы земельного участка				
Система координат				
Зона №				
Номер точки	Координаты		Описание закрепления на местности	Средняя квадратическая погрешность определения координат характерных точек границ земельного участка, м
	X	Y		
1	2	3	4	5
406	463329.69	1422079.08	данные отсутствуют	0.2
407	463314	1422039.05	данные отсутствуют	0.2
408	463307.95	1422041.42	данные отсутствуют	0.2
409	463289.72	1421994.88	данные отсутствуют	0.2
410	463277.32	1421963.2	данные отсутствуют	0.2
411	463279.65	1421962.29	данные отсутствуют	0.2
412	463273.81	1421947.39	данные отсутствуют	0.2
413	463273.34	1421947.58	данные отсутствуют	0.2
414	463259.49	1421912.19	данные отсутствуют	0.2
415	463231.88	1421721.4	данные отсутствуют	0.1
416	463229.08	1421722.46	данные отсутствуют	0.1
417	463238.3	1421746.77	данные отсутствуют	0.1
418	463230.36	1421749.79	данные отсутствуют	0.1
419	463253.78	1421811.49	данные отсутствуют	0.1
420	463263.13	1421807.94	данные отсутствуют	0.1

Государственный регистратор		ФГИС ЕГРН
полное наименование должности	подпись	инициалы, фамилия

М.П.

Выписка из Единого государственного реестра недвижимости об объекте недвижимости
Описание местоположения земельного участка

Земельный участок			
(вид объекта недвижимости)			
Лист № __ Раздела 3.2	Всего листов раздела 3.2 : __	Всего разделов: __	Всего листов выписки: __
25.06.2021.№ 99/2021/401133238			
Кадастровый номер:		01:06:000000:5(единое землепользование)	

Сведения о характерных точках границы земельного участка				
Система координат				
Зона №				
Номер точки	Координаты		Описание закрепления на местности	Средняя квадратическая погрешность определения координат характерных точек границ земельного участка, м
	X	Y		
1	2	3	4	5
421	463272.71	1421833.18	данные отсутствуют	0.1
422	463263.36	1421836.73	данные отсутствуют	0.1
423	463287.42	1421899.84	данные отсутствуют	0.1
424	463401.77	1422183.06	данные отсутствуют	данные отсутствуют
425	463398.5	1422184.32	данные отсутствуют	данные отсутствуют
426	463411.42	1422217.92	данные отсутствуют	данные отсутствуют
427	463411.89	1422217.74	данные отсутствуют	данные отсутствуют
428	463434.86	1422277.48	данные отсутствуют	данные отсутствуют
429	463433.46	1422278.02	данные отсутствуют	данные отсутствуют
430	463441.04	1422323.75	данные отсутствуют	данные отсутствуют
431	463442.91	1422323.03	данные отсутствуют	данные отсутствуют
432	463470.14	1422367.84	данные отсутствуют	данные отсутствуют
433	463468.74	1422368.37	данные отсутствуют	данные отсутствуют
434	463488.12	1422418.78	данные отсутствуют	данные отсутствуют
435	463492.32	1422417.16	данные отсутствуют	данные отсутствуют

Государственный регистратор		ФГИС ЕГРН
полное наименование должности	подпись	инициалы, фамилия

М.П.

Выписка из Единого государственного реестра недвижимости об объекте недвижимости
Описание местоположения земельного участка

Земельный участок			
(вид объекта недвижимости)			
Лист № __ Раздела 3.2	Всего листов раздела 3.2 : __	Всего разделов: __	Всего листов выписки: __
25.06.2021.№ 99/2021/401133238			
Кадастровый номер:		01:06:000000:5(единое землепользование)	

Сведения о характерных точках границы земельного участка				
Система координат				
Зона №				
Номер точки	Координаты		Описание закрепления на местности	Средняя квадратическая погрешность определения координат характерных точек границ земельного участка, м
	X	Y		
1	2	3	4	5
436	463511.34	1422466.63	данные отсутствуют	данные отсутствуют
437	463517.41	1422464.3	данные отсутствуют	данные отсутствуют
438	463524.05	1422481.56	данные отсутствуют	данные отсутствуют
439	463517.52	1422484.08	данные отсутствуют	данные отсутствуют
440	463532.13	1422524.01	данные отсутствуют	данные отсутствуют
441	463535.9	1422522.68	данные отсутствуют	данные отсутствуют
442	463544.29	1422543.42	данные отсутствуют	данные отсутствуют
443	463546.6	1422542.47	данные отсутствуют	данные отсутствуют
444	463556.6	1422567.53	данные отсутствуют	данные отсутствуют
445	463554.29	1422568.48	данные отсутствуют	данные отсутствуют
446	463566.45	1422598.16	данные отсутствуют	данные отсутствуют
447	463565.53	1422598.54	данные отсутствуют	данные отсутствуют
448	463576.31	1422624.93	данные отсутствуют	данные отсутствуют
449	463573.62	1422626.25	данные отсутствуют	данные отсутствуют
450	463624.05	1422714.35	данные отсутствуют	данные отсутствуют

Государственный регистратор		ФГИС ЕГРН
полное наименование должности	подпись	инициалы, фамилия

М.П.

Выписка из Единого государственного реестра недвижимости об объекте недвижимости
Описание местоположения земельного участка

Земельный участок			
(вид объекта недвижимости)			
Лист № __ Раздела 3.2	Всего листов раздела 3.2 : __	Всего разделов: __	Всего листов выписки: __
25.06.2021.№ 99/2021/401133238			
Кадастровый номер:		01:06:000000:5(единое землепользование)	

Сведения о характерных точках границы земельного участка				
Система координат				
Зона №				
Номер точки	Координаты		Описание закрепления на местности	Средняя квадратическая погрешность определения координат характерных точек границ земельного участка, м
	X	Y		
1	2	3	4	5
451	463618.88	1422717.41	данные отсутствуют	данные отсутствуют
452	463636.74	1422746.77	данные отсутствуют	данные отсутствуют
453	463639.24	1422745.11	данные отсутствуют	данные отсутствуют
454	463657.5	1422772.6	данные отсутствуют	данные отсутствуют
455	463662.08	1422769.56	данные отсутствуют	данные отсутствуют
456	463677.58	1422791.96	данные отсутствуют	данные отсутствуют
457	463679.2	1422790.79	данные отсутствуют	данные отсутствуют
458	463722.22	1422847.7	данные отсутствуют	данные отсутствуют
459	463721.42	1422848.31	данные отсутствуют	данные отсутствуют
460	463761.49	1422900.76	данные отсутствуют	данные отсутствуют
461	463758.31	1422903.19	данные отсутствуют	данные отсутствуют
462	463800.2	1422958.02	данные отсутствуют	данные отсутствуют
463	463800.99	1422957.41	данные отсутствуют	данные отсутствуют
464	463836.81	1423004.29	данные отсутствуют	данные отсутствуют
465	463838.4	1423003.08	данные отсутствуют	данные отсутствуют

Государственный регистратор		ФГИС ЕГРН
полное наименование должности	подпись	инициалы, фамилия

М.П.

Выписка из Единого государственного реестра недвижимости об объекте недвижимости
Описание местоположения земельного участка

Земельный участок			
(вид объекта недвижимости)			
Лист № __ Раздела 3.2	Всего листов раздела 3.2 : __	Всего разделов: __	Всего листов выписки: __
25.06.2021.№ 99/2021/401133238			
Кадастровый номер:		01:06:000000:5(единое землепользование)	

Сведения о характерных точках границы земельного участка				
Система координат				
Зона №				
Номер точки	Координаты		Описание закрепления на местности	Средняя квадратическая погрешность определения координат характерных точек границ земельного участка, м
	X	Y		
1	2	3	4	5
466	463880.9	1423058.7	данные отсутствуют	данные отсутствуют
467	463879.7	1423059.62	данные отсутствуют	данные отсутствуют
468	463919.77	1423112.06	данные отсутствуют	данные отсутствуют
469	463920.17	1423111.76	данные отсутствуют	данные отсутствуют
470	463960.24	1423164.2	данные отсутствуют	данные отсутствуют
471	463959.84	1423164.51	данные отсутствуют	данные отсутствуют
472	464000.51	1423217.75	данные отсутствуют	данные отсутствуют
473	463999.32	1423218.66	данные отсутствуют	данные отсутствуют
474	464039.39	1423271.1	данные отсутствуют	данные отсутствуют
475	464038.59	1423271.71	данные отсутствуют	данные отсутствуют
476	464078.66	1423324.11	данные отсутствуют	данные отсутствуют
477	464079.06	1423323.8	данные отсутствуют	данные отсутствуют
478	464121.06	1423378.55	данные отсутствуют	данные отсутствуют
479	464121.86	1423377.94	данные отсутствуют	данные отсутствуют
480	464162.64	1423431.1	данные отсутствуют	данные отсутствуют

Государственный регистратор		ФГИС ЕГРН
полное наименование должности	подпись	инициалы, фамилия

М.П.

Выписка из Единого государственного реестра недвижимости об объекте недвижимости
Описание местоположения земельного участка

Земельный участок			
(вид объекта недвижимости)			
Лист № ___ Раздела 3.2	Всего листов раздела 3.2 : ___	Всего разделов: ___	Всего листов выписки: ___
25.06.2021.№ 99/2021/401133238			
Кадастровый номер:		01:06:000000:5(единое землепользование)	


Сведения о характерных точках границы земельного участка				
Система координат				
Зона №				
Номер точки	Координаты		Описание закрепления на местности	Средняя квадратическая погрешность определения координат характерных точек границ земельного участка, м
	X	Y		
1	2	3	4	5
481	464164.23	1423429.88	данные отсутствуют	данные отсутствуют
482	464180.8	1423451.41	данные отсутствуют	данные отсутствуют
483	463310.25	1421925.27	данные отсутствуют	данные отсутствуют
484	463312.92	1421932.08	данные отсутствуют	данные отсутствуют
485	463312.45	1421932.26	данные отсутствуют	данные отсутствуют
486	463318.29	1421947.16	данные отсутствуют	данные отсутствуют
487	463313.63	1421948.98	данные отсутствуют	данные отсутствуют
488	463344.27	1422027.19	данные отсутствуют	данные отсутствуют
489	463341.94	1422028.11	данные отсутствуют	данные отсутствуют
490	463357.62	1422068.14	данные отсутствуют	данные отсутствуют
491	463359.02	1422067.6	данные отсутствуют	данные отсутствуют
492	463371.78	1422100.19	данные отсутствуют	данные отсутствуют
493	463370.39	1422100.73	данные отсутствуют	данные отсутствуют
494	463385.72	1422139.95	данные отсутствуют	данные отсутствуют
495	463385.26	1422140.13	данные отсутствуют	данные отсутствуют

Государственный регистратор		ФГИС ЕГРН
полное наименование должности	подпись	инициалы, фамилия

М.П.

Выписка из Единого государственного реестра недвижимости об объекте недвижимости
Сведения о частях земельного участка

Земельный участок			
(вид объекта недвижимости)			
Лист № __ Раздела 4	Всего листов раздела 4 : __	Всего разделов: __	Всего листов выписки: __
25.06.2021.№ 99/2021/401133238			
Кадастровый номер:		01:06:0000000:5(единое землепользование)	


План (чертеж, схема) части земельного участка	Учетный номер части: 01:06:0000000:5/1
01:06:0000000:5/1	
	
Масштаб 1: данные отсутствуют	Условные обозначения:

Государственный регистратор		ФГИС ЕГРН
полное наименование должности	подпись	инициалы, фамилия

М.П.

Выписка из Единого государственного реестра недвижимости об объекте недвижимости
Сведения о частях земельного участка

Земельный участок			
<small>(вид объекта недвижимости)</small>			
Лист № __ Раздела 4	Всего листов раздела 4 : __	Всего разделов: __	Всего листов выписки: __
25.06.2021 № 99/2021/401133238			
Кадастровый номер:		01:06:0000000:5(единое землепользование)	

План (чертеж, схема) части земельного участка	Учетный номер части: 01:06:0000000:5/2
	
Масштаб 1: данные отсутствуют	Условные обозначения:

Государственный регистратор		ФГИС ЕГРН
полное наименование должности	подпись	инициалы, фамилия

М.П.

Выписка из Единого государственного реестра недвижимости об объекте недвижимости
Сведения о частях земельного участка

Земельный участок			
<small>(вид объекта недвижимости)</small>			
Лист № __ Раздела 4	Всего листов раздела 4 : __	Всего разделов: __	Всего листов выписки: __
25.06.2021 № 99/2021/401133238			
Кадастровый номер:		01:06:0000000:5(единое землепользование)	

План (чертеж, схема) части земельного участка	Учетный номер части: 01:06:0000000:5/3
	
Масштаб 1: данные отсутствуют	Условные обозначения:

Государственный регистратор		ФГИС ЕГРН
полное наименование должности	подпись	инициалы, фамилия

М.П.

Выписка из Единого государственного реестра недвижимости об объекте недвижимости
Сведения о частях земельного участка

Земельный участок			
<small>(вид объекта недвижимости)</small>			
Лист № __ Раздела 4	Всего листов раздела 4 : __	Всего разделов: __	Всего листов выписки: __
25.06.2021 № 99/2021/401133238			
Кадастровый номер:		01:06:0000000:5(единое землепользование)	

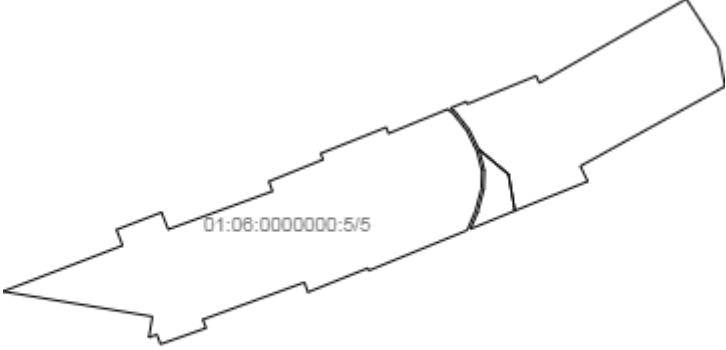
План (чертеж, схема) части земельного участка	Учетный номер части: 01:06:0000000:5/4
	
Масштаб 1: данные отсутствуют	Условные обозначения:

Государственный регистратор		ФГИС ЕГРН
полное наименование должности	подпись	инициалы, фамилия

М.П.

Выписка из Единого государственного реестра недвижимости об объекте недвижимости
Сведения о частях земельного участка

Земельный участок			
<small>(вид объекта недвижимости)</small>			
Лист № __ Раздела 4	Всего листов раздела 4 : __	Всего разделов: __	Всего листов выписки: __
25.06.2021 № 99/2021/401133238			
Кадастровый номер:		01:06:0000000:5(единое землепользование)	

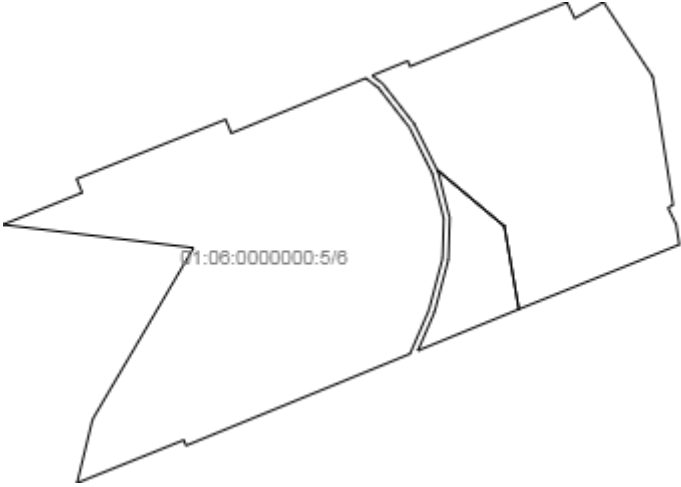
План (чертеж, схема) части земельного участка	Учетный номер части: 01:06:0000000:5/5
	
Масштаб 1: данные отсутствуют	Условные обозначения:

Государственный регистратор		ФГИС ЕГРН
полное наименование должности	подпись	инициалы, фамилия

М.П.

Выписка из Единого государственного реестра недвижимости об объекте недвижимости
Сведения о частях земельного участка

Земельный участок			
<small>(вид объекта недвижимости)</small>			
Лист № __ Раздела 4	Всего листов раздела 4 : __	Всего разделов: __	Всего листов выписки: __
25.06.2021 № 99/2021/401133238			
Кадастровый номер:		01:06:0000000:5(единое землепользование)	

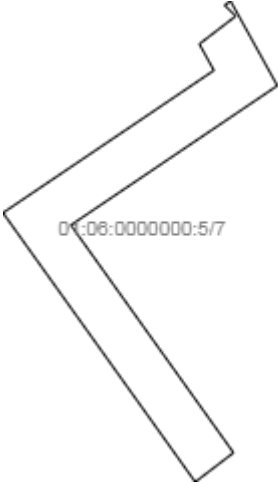
План (чертеж, схема) части земельного участка	Учетный номер части: 01:06:0000000:5/6
	
Масштаб 1: данные отсутствуют	Условные обозначения:

Государственный регистратор		ФГИС ЕГРН
полное наименование должности	подпись	инициалы, фамилия

М.П.

Выписка из Единого государственного реестра недвижимости об объекте недвижимости
Сведения о частях земельного участка

Земельный участок			
(вид объекта недвижимости)			
Лист № __ Раздела 4	Всего листов раздела 4 : __	Всего разделов: __	Всего листов выписки: __
25.06.2021 № 99/2021/401133238			
Кадастровый номер:		01:06:0000000:5(единое землепользование)	

План (чертеж, схема) части земельного участка		Учетный номер части: 01:06:0000000:5/7	
			
Масштаб 1: данные отсутствуют	Условные обозначения:		

Государственный регистратор		ФГИС ЕГРН
полное наименование должности	подпись	инициалы, фамилия

М.П.

Выписка из Единого государственного реестра недвижимости об объекте недвижимости
Сведения о частях земельного участка

Земельный участок			
<small>(вид объекта недвижимости)</small>			
Лист № __ Раздела 4	Всего листов раздела 4 : __	Всего разделов: __	Всего листов выписки: __
25.06.2021 № 99/2021/401133238			
Кадастровый номер:		01:06:0000000:5(единое землепользование)	


План (чертеж, схема) части земельного участка	Учетный номер части: 01:06:0000000:5/8
	
Масштаб 1: данные отсутствуют	Условные обозначения:

Государственный регистратор		ФГИС ЕГРН
полное наименование должности	подпись	инициалы, фамилия

М.П.

Выписка из Единого государственного реестра недвижимости об объекте недвижимости
Сведения о частях земельного участка

Земельный участок			
<small>(вид объекта недвижимости)</small>			
Лист № __ Раздела 4	Всего листов раздела 4 : __	Всего разделов: __	Всего листов выписки: __
25.06.2021 № 99/2021/401133238			
Кадастровый номер:		01:06:000000:5(единое землепользование)	

План (чертеж, схема) части земельного участка	Учетный номер части: 01:06:000000:5/9
	
Масштаб 1: данные отсутствуют	Условные обозначения:

Государственный регистратор		ФГИС ЕГРН
полное наименование должности	подпись	инициалы, фамилия

М.П.

Выписка из Единого государственного реестра недвижимости об объекте недвижимости
Сведения о частях земельного участка

Земельный участок			
<small>(вид объекта недвижимости)</small>			
Лист № ___ Раздела 4	Всего листов раздела 4 : ___	Всего разделов: ___	Всего листов выписки: ___
25.06.2021 № 99/2021/401133238			
Кадастровый номер:		01:06:0000000:5(единое землепользование)	

План (чертеж, схема) части земельного участка	Учетный номер части: 01:06:0000000:5/10
	
Масштаб 1: данные отсутствуют	Условные обозначения:

Государственный регистратор		ФГИС ЕГРН
полное наименование должности	подпись	инициалы, фамилия

М.П.

Выписка из Единого государственного реестра недвижимости об объекте недвижимости
Сведения о частях земельного участка

Земельный участок			
(вид объекта недвижимости)			
Лист № __ Раздела 4	Всего листов раздела 4 : __	Всего разделов: __	Всего листов выписки: __
25.06.2021 № 99/2021/401133238			
Кадастровый номер:		01:06:0000000:5(единое землепользование)	

План (чертеж, схема) части земельного участка	Учетный номер части: 01:06:0000000:5/11
	
Масштаб 1: данные отсутствуют	Условные обозначения:

Государственный регистратор		ФГИС ЕГРН
полное наименование должности	подпись	инициалы, фамилия

М.П.

Выписка из Единого государственного реестра недвижимости об объекте недвижимости
Сведения о частях земельного участка

Земельный участок			
<small>(вид объекта недвижимости)</small>			
Лист № __ Раздела 4	Всего листов раздела 4 : __	Всего разделов: __	Всего листов выписки: __
25.06.2021 № 99/2021/401133238			
Кадастровый номер:		01:06:0000000:5(единое землепользование)	

План (чертеж, схема) части земельного участка	Учетный номер части: 01:06:0000000:5/12
	
Масштаб 1: данные отсутствуют	Условные обозначения:

Государственный регистратор		ФГИС ЕГРН
полное наименование должности	подпись	инициалы, фамилия

М.П.

Выписка из Единого государственного реестра недвижимости об объекте недвижимости
Сведения о частях земельного участка

Земельный участок			
(вид объекта недвижимости)			
Лист № __ Раздела 4.1	Всего листов раздела 4.1 : __	Всего разделов: __	Всего листов выписки: __
25.06.2021.№ 99/2021/401133238			
Кадастровый номер:		01:06:000000:5(единое землепользование)	

Учетный номер части	Площадь (м ²)	Содержание ограничения в использовании или ограничения права на объект недвижимости или обременения объекта недвижимости
1	2	3
1	1350	Ограничения прав на земельный участок, предусмотренные статьями 56, 56.1 Земельного кодекса Российской Федерации, Постановление Правительства Российской Федерации № 160 от 24.02.2009, срок действия: 25.05.2015
2	2350	Ограничения прав на земельный участок, предусмотренные статьями 56, 56.1 Земельного кодекса Российской Федерации, Постановление Правительства Российской Федерации № 160 от 24.02.2009, срок действия: 26.05.2015
3	411	Ограничения прав на земельный участок, предусмотренные статьями 56, 56.1 Земельного кодекса Российской Федерации, Постановление Правительства Российской Федерации № 160 от 24.02.2009, срок действия: 26.05.2015
4	2060	Ограничения прав на земельный участок, предусмотренные статьями 56, 56.1 Земельного кодекса Российской Федерации, Приказ "Об утверждении зон с особыми условиями использования территории" № 111-к от 12.04.2016, срок действия: 14.11.2016
5	10636	Ограничения прав на земельный участок, предусмотренные статьями 56, 56.1 Земельного кодекса Российской Федерации, Приказ "Об утверждении зон с особыми условиями использования территории" № 111-к от 12.04.2016, срок действия: 14.11.2016
6	4387	Ограничения прав на земельный участок, предусмотренные статьями 56, 56.1 Земельного кодекса Российской Федерации, Приказ "Об утверждении зон с особыми условиями использования территории" № 111-к от 12.04.2016, срок действия: 14.11.2016
7	204	Ограничения прав на земельный участок, предусмотренные статьями 56, 56.1 Земельного кодекса Российской Федерации, Постановление Правительства РФ "Об утверждении Правил охраны линий и сооружений связи Российской Федерации" № 578 от 09.06.1995, срок действия: 21.11.2016
8	1796	Ограничения прав на земельный участок, предусмотренные статьями 56, 56.1 Земельного кодекса Российской Федерации, Приказ "Об утверждении зон с особыми условиями использования территории" № 111-к от 12.04.2016, срок действия: 23.11.2016
9	36085	Ограничения прав на земельный участок, предусмотренные статьями 56, 56.1 Земельного кодекса Российской Федерации, Приказ "Об утверждении зон с особыми условиями использования территории" № 111-к от 12.04.2016, срок действия: 23.11.2016
10	8959	Ограничения прав на земельный участок, предусмотренные статьями 56, 56.1 Земельного кодекса Российской Федерации, Приказ "Об утверждении зон с особыми условиями

		использования территории" № 111-к от 12.04.2016, срок действия: 23.11.2016
11	1249	Ограничения прав на земельный участок, предусмотренные статьями 56, 56.1 Земельного кодекса Российской Федерации, Постановление Правительства Российской Федерации № 160 от 24.02.2009, срок действия: 23.06.2017
12	0	Ограничения прав на земельный участок, предусмотренные статьями 56, 56.1 Земельного кодекса Российской Федерации, Свидетельство о государственной регистрации права № 240771 от 28.01.2010, срок действия: 12.09.2019

Государственный регистратор		ФГИС ЕГРН
полное наименование должности	подпись	инициалы, фамилия

М.П.

Выписка из Единого государственного реестра недвижимости об объекте недвижимости
Сведения о частях земельного участка

Земельный участок				
(вид объекта недвижимости)				
Лист № ___ Раздела 4.2		Всего листов раздела 4.2 : ___		Всего разделов: ___
Всего листов выписки: ___				
25.06.2021.№ 99/2021/401133238				
Кадастровый номер:			01:06:000000:5(единое землепользование)	
Сведения о характерных точках границы части (частей) земельного участка				
Учетный номер части: 1				
Система координат: МСК-05				
Зона №				
Номер точки	Координаты, м		Описание закрепления на местности	Средняя квадратическая погрешность определения координат характерных точек границы части земельного участка, м
	X	Y		
1	2	3	4	5
28	466036.44	1425873.49	данные отсутствуют	данные отсутствуют
28	466036.44	1425873.49	данные отсутствуют	данные отсутствуют
29	466036.05	1425873.81	данные отсутствуют	данные отсутствуют
220	466040.85	1425940.08	данные отсутствуют	данные отсутствуют
221	466038.56	1425942.03	данные отсутствуют	данные отсутствуют
458	463722.22	1422847.7	данные отсутствуют	данные отсутствуют
459	463721.42	1422848.31	данные отсутствуют	данные отсутствуют
460	463761.49	1422900.76	данные отсутствуют	данные отсутствуют
465	463838.4	1423003.08	данные отсутствуют	данные отсутствуют
465	463838.4	1423003.08	данные отсутствуют	данные отсутствуют
466	463880.9	1423058.7	данные отсутствуют	данные отсутствуют
496	463880.6	1423058.93	данные отсутствуют	данные отсутствуют
497	463837.93	1423003.44	данные отсутствуют	данные отсутствуют
498	463714.58	1422837.59	данные отсутствуют	данные отсутствуют
498	463714.58	1422837.59	данные отсутствуют	данные отсутствуют
499	463759.91	1422901.97	данные отсутствуют	данные отсутствуют
Государственный регистратор			ФГИС ЕГРН	
полное наименование должности			подпись	
			инициалы, фамилия	

М.П.

Выписка из Единого государственного реестра недвижимости об объекте недвижимости

Сведения о частях земельного участка

Земельный участок			
(вид объекта недвижимости)			
Лист № ___ Раздела 4.2	Всего листов раздела 4.2 : ___	Всего разделов: ___	Всего листов выписки: ___
25.06.2021.№ 99/2021/401133238			
Кадастровый номер:		01:06:000000:5(единое землепользование)	

Номер точки	Координаты, м		Описание закрепления на местности	Средняя квадратическая погрешность определения координат характерных точек границы части земельного участка, м
	X	Y		
1	2	3	4	5
500	463712.07	1422839.74	данные отсутствуют	данные отсутствуют
501	466130.45	1425977.66	данные отсутствуют	данные отсутствуют
501	466130.45	1425977.66	данные отсутствуют	данные отсутствуют
502	466100.42	1426008.44	данные отсутствуют	данные отсутствуют
503	466093.46	1426001.24	данные отсутствуют	данные отсутствуют
504	466123.48	1425970.45	данные отсутствуют	данные отсутствуют
505	466040.67	1425879.26	данные отсутствуют	данные отсутствуют
506	466046.71	1425946.65	данные отсутствуют	данные отсутствуют
507	466035.9	1425938.86	данные отсутствуют	данные отсутствуют
508	466029.33	1425864.89	данные отсутствуют	данные отсутствуют

Государственный регистратор		ФГИС ЕГРН
полное наименование должности	подпись	инициалы, фамилия

М.П.

Выписка из Единого государственного реестра недвижимости об объекте недвижимости
Сведения о частях земельного участка

Земельный участок				
(вид объекта недвижимости)				
Лист № __ Раздела 4.2		Всего листов раздела 4.2 : __		Всего разделов: __
Всего листов выписки: __				
25.06.2021.№ 99/2021/401133238				
Кадастровый номер:			01:06:000000:5(единое землепользование)	
Сведения о характерных точках границы части (частей) земельного участка				
Учетный номер части: 2				
Система координат: МСК-05				
Зона №				
Номер точки	Координаты, м		Описание закрепления на местности	Средняя квадратическая погрешность определения координат характерных точек границы части земельного участка, м
	X	Y		
1	2	3	4	5
283	464750.49	1424250.57	данные отсутствуют	данные отсутствуют
284	464709.21	1424196.52	данные отсутствуют	данные отсутствуют
285	464709.99	1424195.91	данные отсутствуют	данные отсутствуют
286	464682.13	1424159.45	данные отсутствуют	данные отсутствуют
287	464669.32	1424142.67	данные отсутствуют	данные отсутствуют
288	464668.53	1424143.29	данные отсутствуют	данные отсутствуют
289	464626.65	1424088.45	данные отсутствуют	данные отсутствуют
290	464626.25	1424088.75	данные отсутствуют	данные отсутствуют
291	464584.96	1424034.72	данные отсутствуют	данные отсутствуют
292	464585.37	1424034.42	данные отсутствуют	данные отсутствуют
293	464547.12	1423984.35	данные отсутствуют	данные отсутствуют
294	464546.32	1423984.96	данные отсутствуют	данные отсутствуют
295	464434.62	1423838.74	данные отсутствуют	данные отсутствуют
296	464435.42	1423838.13	данные отсутствуют	данные отсутствуют
297	464361.09	1423740.84	данные отсутствуют	данные отсутствуют
298	464352.24	1423729.27	данные отсутствуют	данные отсутствуют
Государственный регистратор			ФГИС ЕГРН	
полное наименование должности			подпись	
			инициалы, фамилия	

М.П.

Выписка из Единого государственного реестра недвижимости об объекте недвижимости
Сведения о частях земельного участка

Земельный участок			
<small>(вид объекта недвижимости)</small>			
Лист № ___ Раздела 4.2	Всего листов раздела 4.2 : ___	Всего разделов: ___	Всего листов выписки: ___
25.06.2021 № 99/2021/401133238			
Кадастровый номер:		01:06:000000:5(единое землепользование)	

Номер точки	Координаты, м		Описание закрепления на местности	Средняя квадратическая погрешность определения координат характерных точек границы части земельного участка, м
	X	Y		
1	2	3	4	5
299	464351.85	1423729.57	данные отсутствуют	данные отсутствуют
300	464239.2	1423582.65	данные отсутствуют	данные отсутствуют
301	464222.26	1423560.55	данные отсутствуют	данные отсутствуют
509	464586.26	1424029.08	данные отсутствуют	данные отсутствуют
509	464586.26	1424029.08	данные отсутствуют	данные отсутствуют
510	464751.34	1424249.92	данные отсутствуют	данные отсутствуют
511	464222.62	1423560.29	данные отсутствуют	данные отсутствуют
512	463702.87	1422822.1	данные отсутствуют	данные отсутствуют
512	463702.87	1422822.1	данные отсутствуют	данные отсутствуют
513	463708.91	1422830.1	данные отсутствуют	данные отсутствуют
514	463707.5	1422831.3	данные отсутствуют	данные отсутствуют
515	463684.98	1422850.68	данные отсутствуют	данные отсутствуют
516	463678.94	1422842.68	данные отсутствуют	данные отсутствуют
517	463700.99	1422823.7	данные отсутствуют	данные отсутствуют

Государственный регистратор		ФГИС ЕГРН
полное наименование должности	подпись	инициалы, фамилия

М.П.

Выписка из Единого государственного реестра недвижимости об объекте недвижимости
Сведения о частях земельного участка

Земельный участок				
<small>(вид объекта недвижимости)</small>				
Лист № ___ Раздела 4.2		Всего листов раздела 4.2 : ___		Всего разделов: ___
Всего листов выписки: ___				
25.06.2021.№ 99/2021/401133238				
Кадастровый номер:			01:06:000000:5(единое землепользование)	
Сведения о характерных точках границы части (частей) земельного участка				
Учетный номер части: 3				
Система координат: МСК-05				
Зона №				
Номер точки	Координаты, м		Описание закрепления на местности	Средняя квадратическая погрешность определения координат характерных точек границы части земельного участка, м
	X	Y		
1	2	3	4	5
518	463232.82	1421732.31	данные отсутствуют	данные отсутствуют
518	463232.82	1421732.31	данные отсутствуют	данные отсутствуют
519	463236.37	1421741.68	данные отсутствуют	данные отсутствуют
520	463199.01	1421758.78	данные отсутствуют	данные отсутствуют
521	463195.45	1421749.42	данные отсутствуют	данные отсутствуют
Государственный регистратор			ФГИС ЕГРН	
полное наименование должности			подпись	
			инициалы, фамилия	

М.П.

Выписка из Единого государственного реестра недвижимости об объекте недвижимости
Сведения о частях земельного участка

Земельный участок				
<small>(вид объекта недвижимости)</small>				
Лист № ___ Раздела 4.2		Всего листов раздела 4.2 : ___		Всего разделов: ___
Всего листов выписки: ___				
25.06.2021.№ 99/2021/401133238				
Кадастровый номер:			01:06:000000:5(единое землепользование)	
Сведения о характерных точках границы части (частей) земельного участка				
Учетный номер части: 4				
Система координат: МСК-05				
Зона №				
Номер точки	Координаты, м		Описание закрепления на местности	Средняя квадратическая погрешность определения координат характерных точек границы части земельного участка, м
	X	Y		
1	2	3	4	5
333	463524.68	1422616.84	данные отсутствуют	данные отсутствуют
334	463538.64	1422614.4	данные отсутствуют	данные отсутствуют
379	463538.63	1422614.39	данные отсутствуют	данные отсутствуют
444	463556.6	1422567.53	данные отсутствуют	данные отсутствуют
444	463556.6	1422567.53	данные отсутствуют	данные отсутствуют
446	463566.45	1422598.16	данные отсутствуют	данные отсутствуют
447	463565.53	1422598.54	данные отсутствуют	данные отсутствуют
522	463554.63	1422568.34	данные отсутствуют	данные отсутствуют
523	463556.01	1422566.05	данные отсутствуют	данные отсутствуют
524	463563.99	1422592.16	данные отсутствуют	данные отсутствуют
524	463563.99	1422592.16	данные отсутствуют	данные отсутствуют
525	463570.69	1422611.18	данные отсутствуют	данные отсутствуют
526	463555.98	1422620.95	данные отсутствуют	данные отсутствуют
527	463531.69	1422624.44	данные отсутствуют	данные отсутствуют
528	463527.12	1422622.89	данные отсутствуют	данные отсутствуют
529	463548.14	1422603.08	данные отсутствуют	данные отсутствуют
Государственный регистратор			ФГИС ЕГРН	
полное наименование должности			подпись	
			инициалы, фамилия	

М.П.

Выписка из Единого государственного реестра недвижимости об объекте недвижимости
Сведения о частях земельного участка

Земельный участок			
(вид объекта недвижимости)			
Лист № ___ Раздела 4.2	Всего листов раздела 4.2 : ___	Всего разделов: ___	Всего листов выписки: ___
25.06.2021.№ 99/2021/401133238			
Кадастровый номер:		01:06:000000:5(единое землепользование)	

Номер точки	Координаты, м		Описание закрепления на местности	Средняя квадратическая погрешность определения координат характерных точек границы части земельного участка, м
	X	Y		
1	2	3	4	5
530	463555.77	1422599.29	данные отсутствуют	данные отсутствуют
531	463555.86	1422599.24	данные отсутствуют	данные отсутствуют
532	463562.58	1422593.98	данные отсутствуют	данные отсутствуют
533	463562.67	1422593.89	данные отсутствуют	данные отсутствуют
534	463530.92	1422583.23	данные отсутствуют	данные отсутствуют
534	463530.92	1422583.23	данные отсутствуют	данные отсутствуют
535	463547.94	1422579.4	данные отсутствуют	данные отсутствуют
536	463554.39	1422568.73	данные отсутствуют	данные отсутствуют
537	463563.55	1422591.09	данные отсутствуют	данные отсутствуют
538	463561.92	1422593.23	данные отсутствуют	данные отсутствуют
539	463555.28	1422598.42	данные отсутствуют	данные отсутствуют
540	463549.73	1422601.17	данные отсутствуют	данные отсутствуют
541	463547.44	1422602.31	данные отсутствуют	данные отсутствуют
542	463539.92	1422604.21	данные отсутствуют	данные отсутствуют
543	463533.21	1422604	данные отсутствуют	данные отсутствуют
544	463524.55	1422601.72	данные отсутствуют	данные отсутствуют
545	463517.17	1422598.54	данные отсутствуют	данные отсутствуют
Государственный регистратор				ФГИС ЕГРН
полное наименование должности			подпись	инициалы, фамилия

М.П.

Выписка из Единого государственного реестра недвижимости об объекте недвижимости
Сведения о частях земельного участка

Земельный участок			
<small>(вид объекта недвижимости)</small>			
Лист № ___ Раздела 4.2	Всего листов раздела 4.2 : ___	Всего разделов: ___	Всего листов выписки: ___
25.06.2021.№ 99/2021/401133238			
Кадастровый номер:		01:06:000000:5(единое землепользование)	

Номер точки	Координаты, м		Описание закрепления на местности	Средняя квадратическая погрешность определения координат характерных точек границы части земельного участка, м
	X	Y		
1	2	3	4	5
546	463503.89	1422566.15	данные отсутствуют	данные отсутствуют
547	463524.19	1422602.65	данные отсутствуют	данные отсутствуют
547	463524.19	1422602.65	данные отсутствуют	данные отсутствуют
548	463524.26	1422602.67	данные отсутствуют	данные отсутствуют
549	463533.01	1422604.98	данные отсутствуют	данные отсутствуют
550	463533.12	1422604.99	данные отсутствуют	данные отсутствуют
551	463539.96	1422605.21	данные отсутствуют	данные отсутствуют
552	463540.1	1422605.19	данные отсутствуют	данные отсутствуют
553	463547.74	1422603.27	данные отсутствуют	данные отсутствуют
554	463547.84	1422603.23	данные отсутствуют	данные отсутствуют
555	463548.12	1422603.09	данные отсутствуют	данные отсутствуют
556	463524.67	1422616.83	данные отсутствуют	данные отсутствуют
557	463517.71	1422599.86	данные отсутствуют	данные отсутствуют

Государственный регистратор		ФГИС ЕГРН
полное наименование должности	подпись	инициалы, фамилия

М.П.

Выписка из Единого государственного реестра недвижимости об объекте недвижимости
Сведения о частях земельного участка

Земельный участок				
<small>(вид объекта недвижимости)</small>				
Лист № ___ Раздела 4.2		Всего листов раздела 4.2 : ___		Всего разделов: ___
Всего листов выписки: ___				
25.06.2021.№ 99/2021/401133238				
Кадастровый номер:			01:06:000000:5(единое землепользование)	
Сведения о характерных точках границы части (частей) земельного участка				
Учетный номер части: 5				
Система координат: МСК-05				
Зона №				
Номер точки	Координаты, м		Описание закрепления на местности	Средняя квадратическая погрешность определения координат характерных точек границы части земельного участка, м
	X	Y		
1	2	3	4	5
331	463541.76	1422641.91	данные отсутствуют	данные отсутствуют
332	463535.93	1422644.76	данные отсутствуют	данные отсутствуют
333	463524.68	1422616.84	данные отсутствуют	данные отсутствуют
334	463538.64	1422614.4	данные отсутствуют	данные отсутствуют
379	463538.63	1422614.39	данные отсутствуют	данные отсутствуют
381	463501.73	1422560.88	данные отсутствуют	данные отсутствуют
382	463502.66	1422560.5	данные отсутствуют	данные отсутствуют
383	463493.45	1422537.6	данные отсутствуют	данные отсутствуют
384	463497.22	1422536.27	данные отсутствуют	данные отсутствуют
385	463482.98	1422497.36	данные отсутствуют	данные отсутствуют
386	463479.71	1422498.61	данные отсутствуют	данные отсутствуют
387	463473.54	1422481.16	данные отсутствуют	данные отсутствуют
388	463477.27	1422479.73	данные отсутствуют	данные отсутствуют
436	463511.34	1422466.63	данные отсутствуют	данные отсутствуют
436	463511.34	1422466.63	данные отсутствуют	данные отсутствуют
437	463517.41	1422464.3	данные отсутствуют	данные отсутствуют
Государственный регистратор			ФГИС ЕГРН	
полное наименование должности			подпись	
			инициалы, фамилия	

М.П.

Выписка из Единого государственного реестра недвижимости об объекте недвижимости
Сведения о частях земельного участка

Земельный участок			
<small>(вид объекта недвижимости)</small>			
Лист № ___ Раздела 4.2	Всего листов раздела 4.2 : ___	Всего разделов: ___	Всего листов выписки: ___
25.06.2021 № 99/2021/401133238			
Кадастровый номер:		01:06:000000:5(единое землепользование)	

Номер точки	Координаты, м		Описание закрепления на местности	Средняя квадратическая погрешность определения координат характерных точек границы части земельного участка, м
	X	Y		
1	2	3	4	5
438	463524.05	1422481.56	данные отсутствуют	данные отсутствуют
439	463517.52	1422484.08	данные отсутствуют	данные отсутствуют
440	463532.13	1422524.01	данные отсутствуют	данные отсутствуют
441	463535.9	1422522.68	данные отсутствуют	данные отсутствуют
442	463544.29	1422543.42	данные отсутствуют	данные отсутствуют
443	463546.6	1422542.47	данные отсутствуют	данные отсутствуют
444	463556.6	1422567.53	данные отсутствуют	данные отсутствуют
445	463554.29	1422568.48	данные отсутствуют	данные отсутствуют
446	463566.45	1422598.16	данные отсутствуют	данные отсутствуют
447	463565.53	1422598.54	данные отсутствуют	данные отсутствуют
448	463576.31	1422624.93	данные отсутствуют	данные отсутствуют
449	463573.62	1422626.25	данные отсутствуют	данные отсутствуют
524	463563.99	1422592.16	данные отсутствуют	данные отсутствуют
524	463563.99	1422592.16	данные отсутствуют	данные отсутствуют
529	463548.14	1422603.08	данные отсутствуют	данные отсутствуют
530	463555.77	1422599.29	данные отсутствуют	данные отсутствуют
531	463555.86	1422599.24	данные отсутствуют	данные отсутствуют
Государственный регистратор				ФГИС ЕГРН
полное наименование должности			подпись	инициалы, фамилия

М.П.

Выписка из Единого государственного реестра недвижимости об объекте недвижимости
Сведения о частях земельного участка

Земельный участок			
(вид объекта недвижимости)			
Лист № ___ Раздела 4.2	Всего листов раздела 4.2 : ___	Всего разделов: ___	Всего листов выписки: ___
25.06.2021.№ 99/2021/401133238			
Кадастровый номер:		01:06:000000:5(единое землепользование)	

Номер точки	Координаты, м		Описание закрепления на местности	Средняя квадратическая погрешность определения координат характерных точек границы части земельного участка, м
	X	Y		
1	2	3	4	5
532	463562.58	1422593.98	данные отсутствуют	данные отсутствуют
533	463562.67	1422593.89	данные отсутствуют	данные отсутствуют
537	463563.55	1422591.09	данные отсутствуют	данные отсутствуют
538	463561.92	1422593.23	данные отсутствуют	данные отсутствуют
539	463555.28	1422598.42	данные отсутствуют	данные отсутствуют
540	463549.73	1422601.17	данные отсутствуют	данные отсутствуют
541	463547.44	1422602.31	данные отсутствуют	данные отсутствуют
542	463539.92	1422604.21	данные отсутствуют	данные отсутствуют
543	463533.21	1422604	данные отсутствуют	данные отсутствуют
544	463524.55	1422601.72	данные отсутствуют	данные отсутствуют
545	463517.17	1422598.54	данные отсутствуют	данные отсутствуют
547	463524.19	1422602.65	данные отсутствуют	данные отсутствуют
547	463524.19	1422602.65	данные отсутствуют	данные отсутствуют
548	463524.26	1422602.67	данные отсутствуют	данные отсутствуют
549	463533.01	1422604.98	данные отсутствуют	данные отсутствуют
550	463533.12	1422604.99	данные отсутствуют	данные отсутствуют
551	463539.96	1422605.21	данные отсутствуют	данные отсутствуют
Государственный регистратор				ФГИС ЕГРН
полное наименование должности			подпись	инициалы, фамилия

М.П.

Выписка из Единого государственного реестра недвижимости об объекте недвижимости

Сведения о частях земельного участка

Земельный участок			
(вид объекта недвижимости)			
Лист № __ Раздела 4.2	Всего листов раздела 4.2 : __	Всего разделов: __	Всего листов выписки: __
25.06.2021.№ 99/2021/401133238			
Кадастровый номер:		01:06:000000:5(единое землепользование)	

Номер точки	Координаты, м		Описание закрепления на местности	Средняя квадратическая погрешность определения координат характерных точек границы части земельного участка, м
	X	Y		
1	2	3	4	5
552	463540.1	1422605.19	данные отсутствуют	данные отсутствуют
553	463547.74	1422603.27	данные отсутствуют	данные отсутствуют
554	463547.84	1422603.23	данные отсутствуют	данные отсутствуют
556	463524.67	1422616.83	данные отсутствуют	данные отсутствуют
557	463517.71	1422599.86	данные отсутствуют	данные отсутствуют
558	463548.1	1422603.1	данные отсутствуют	данные отсутствуют
559	463605.8	1422682.48	данные отсутствуют	данные отсутствуют
560	463587.03	1422694.68	данные отсутствуют	данные отсутствуют
561	463572.32	1422697.28	данные отсутствуют	данные отсутствуют
562	463476.11	1422476.71	данные отсутствуют	данные отсутствуют
563	463484.14	1422478.06	данные отсутствуют	данные отсутствуют
564	463493.74	1422420.85	данные отсутствуют	данные отсутствуют

Государственный регистратор		ФГИС ЕГРН
полное наименование должности	подпись	инициалы, фамилия

М.П.

Выписка из Единого государственного реестра недвижимости об объекте недвижимости
Сведения о частях земельного участка

Земельный участок				
(вид объекта недвижимости)				
Лист № ___ Раздела 4.2		Всего листов раздела 4.2 : ___		Всего разделов: ___
Всего листов выписки: ___				
25.06.2021.№ 99/2021/401133238				
Кадастровый номер:			01:06:000000:5(единое землепользование)	
Сведения о характерных точках границы части (частей) земельного участка				
Учетный номер части: 6				
Система координат: МСК-05				
Зона №				
Номер точки	Координаты, м		Описание закрепления на местности	Средняя квадратическая погрешность определения координат характерных точек границы части земельного участка, м
	X	Y		
1	2	3	4	5
331	463541.76	1422641.91	данные отсутствуют	данные отсутствуют
333	463524.68	1422616.84	данные отсутствуют	данные отсутствуют
334	463538.64	1422614.4	данные отсутствуют	данные отсутствуют
379	463538.63	1422614.39	данные отсутствуют	данные отсутствуют
381	463501.73	1422560.88	данные отсутствуют	данные отсутствуют
382	463502.66	1422560.5	данные отсутствуют	данные отсутствуют
442	463544.29	1422543.42	данные отсутствуют	данные отсутствуют
443	463546.6	1422542.47	данные отсутствуют	данные отсутствуют
444	463556.6	1422567.53	данные отсутствуют	данные отсутствуют
445	463554.29	1422568.48	данные отсутствуют	данные отсутствуют
446	463566.45	1422598.16	данные отсутствуют	данные отсутствуют
447	463565.53	1422598.54	данные отсутствуют	данные отсутствуют
448	463576.31	1422624.93	данные отсутствуют	данные отсутствуют
449	463573.62	1422626.25	данные отсутствуют	данные отсутствуют
524	463563.99	1422592.16	данные отсутствуют	данные отсутствуют
524	463563.99	1422592.16	данные отсутствуют	данные отсутствуют
Государственный регистратор			ФГИС ЕГРН	
полное наименование должности			подпись	
			инициалы, фамилия	

М.П.

Выписка из Единого государственного реестра недвижимости об объекте недвижимости

Сведения о частях земельного участка

Земельный участок			
(вид объекта недвижимости)			
Лист № ___ Раздела 4.2	Всего листов раздела 4.2 : ___	Всего разделов: ___	Всего листов выписки: ___
25.06.2021.№ 99/2021/401133238			
Кадастровый номер:		01:06:000000:5(единое землепользование)	

Номер точки	Координаты, м		Описание закрепления на местности	Средняя квадратическая погрешность определения координат характерных точек границы части земельного участка, м
	X	Y		
1	2	3	4	5
529	463548.14	1422603.08	данные отсутствуют	данные отсутствуют
530	463555.77	1422599.29	данные отсутствуют	данные отсутствуют
531	463555.86	1422599.24	данные отсутствуют	данные отсутствуют
532	463562.58	1422593.98	данные отсутствуют	данные отсутствуют
533	463562.67	1422593.89	данные отсутствуют	данные отсутствуют
537	463563.55	1422591.09	данные отсутствуют	данные отсутствуют
538	463561.92	1422593.23	данные отсутствуют	данные отсутствуют
539	463555.28	1422598.42	данные отсутствуют	данные отсутствуют
540	463549.73	1422601.17	данные отсутствуют	данные отсутствуют
541	463547.44	1422602.31	данные отсутствуют	данные отсутствуют
542	463539.92	1422604.21	данные отсутствуют	данные отсутствуют
543	463533.21	1422604	данные отсутствуют	данные отсутствуют
544	463524.55	1422601.72	данные отсутствуют	данные отсутствуют
545	463517.17	1422598.54	данные отсутствуют	данные отсутствуют
547	463524.19	1422602.65	данные отсутствуют	данные отсутствуют
547	463524.19	1422602.65	данные отсутствуют	данные отсутствуют
548	463524.26	1422602.67	данные отсутствуют	данные отсутствуют
Государственный регистратор				ФГИС ЕГРН
полное наименование должности			подпись	инициалы, фамилия

М.П.

Выписка из Единого государственного реестра недвижимости об объекте недвижимости
Сведения о частях земельного участка

Земельный участок			
(вид объекта недвижимости)			
Лист № ___ Раздела 4.2	Всего листов раздела 4.2 : ___	Всего разделов: ___	Всего листов выписки: ___
25.06.2021 № 99/2021/401133238			
Кадастровый номер:		01:06:000000:5(единое землепользование)	

Номер точки	Координаты, м		Описание закрепления на местности	Средняя квадратическая погрешность определения координат характерных точек границы части земельного участка, м
	X	Y		
1	2	3	4	5
549	463533.01	1422604.98	данные отсутствуют	данные отсутствуют
550	463533.12	1422604.99	данные отсутствуют	данные отсутствуют
551	463539.96	1422605.21	данные отсутствуют	данные отсутствуют
552	463540.1	1422605.19	данные отсутствуют	данные отсутствуют
553	463547.74	1422603.27	данные отсутствуют	данные отсутствуют
554	463547.84	1422603.23	данные отсутствуют	данные отсутствуют
556	463524.67	1422616.83	данные отсутствуют	данные отсутствуют
557	463517.71	1422599.86	данные отсутствуют	данные отсутствуют
565	463576.37	1422631.06	данные отсутствуют	данные отсутствуют
566	463563.8	1422639.36	данные отсутствуют	данные отсутствуют
567	463542.23	1422642.77	данные отсутствуют	данные отсутствуют
568	463538.95	1422643.28	данные отсутствуют	данные отсутствуют
569	463535.55	1422643.82	данные отсутствуют	данные отсутствуют
570	463548.11	1422603.1	данные отсутствуют	данные отсутствуют
571	463538.9	1422530.1	данные отсутствуют	данные отсутствуют
571	463538.9	1422530.1	данные отсутствуют	данные отсутствуют
572	463495.44	1422542.56	данные отсутствуют	данные отсутствуют
Государственный регистратор				ФГИС ЕГРН
полное наименование должности			подпись	инициалы, фамилия

М.П.

Выписка из Единого государственного реестра недвижимости об объекте недвижимости

Сведения о частях земельного участка

Земельный участок			
(вид объекта недвижимости)			
Лист № __ Раздела 4.2	Всего листов раздела 4.2 : __	Всего разделов: __	Всего листов выписки: __
25.06.2021 № 99/2021/401133238			
Кадастровый номер:		01:06:000000:5(единое землепользование)	

Номер точки	Координаты, м		Описание закрепления на местности	Средняя квадратическая погрешность определения координат характерных точек границы части земельного участка, м
	X	Y		
1	2	3	4	5
573	463506.15	1422545.16	данные отсутствуют	данные отсутствуют
574	463535	1422562.15	данные отсутствуют	данные отсутствуют

Государственный регистратор		ФГИС ЕГРН
полное наименование должности	подпись	инициалы, фамилия

М.П.

Выписка из Единого государственного реестра недвижимости об объекте недвижимости
Сведения о частях земельного участка

Земельный участок				
(вид объекта недвижимости)				
Лист № __ Раздела 4.2		Всего листов раздела 4.2 : __		Всего разделов: __
Всего листов выписки: __				
25.06.2021.№ 99/2021/401133238				
Кадастровый номер:			01:06:000000:5(единое землепользование)	
Сведения о характерных точках границы части (частей) земельного участка				
Учетный номер части: 7				
Система координат: МСК-05				
Зона №				
Номер точки	Координаты, м		Описание закрепления на местности	Средняя квадратическая погрешность определения координат характерных точек границы части земельного участка, м
	X	Y		
1	2	3	4	5
158	465201.97	1424789.28	данные отсутствуют	данные отсутствуют
159	465202.86	1424788.37	данные отсутствуют	данные отсутствуют
575	465185.62	1424769.95	данные отсутствуют	данные отсутствуют
575	465185.62	1424769.95	данные отсутствуют	данные отсутствуют
576	465197.46	1424787.47	данные отсутствуют	данные отсутствуют
577	465199.65	1424786.26	данные отсутствуют	данные отсутствуют
578	465203.23	1424788.85	данные отсутствуют	данные отсутствуют
579	465196.19	1424792.74	данные отсутствуют	данные отсутствуют
580	465184.6	1424775.59	данные отсутствуют	данные отсутствуют
581	465165.68	1424789.1	данные отсутствуют	данные отсутствуют
582	465163.25	1424785.92	данные отсутствуют	данные отсутствуют
Государственный регистратор			ФГИС ЕГРН	
полное наименование должности			подпись	
			инициалы, фамилия	

М.П.

Выписка из Единого государственного реестра недвижимости об объекте недвижимости
Сведения о частях земельного участка

Земельный участок				
(вид объекта недвижимости)				
Лист № ___ Раздела 4.2		Всего листов раздела 4.2 : ___		Всего разделов: ___
Всего листов выписки: ___				
25.06.2021.№ 99/2021/401133238				
Кадастровый номер:			01:06:000000:5(единое землепользование)	
Сведения о характерных точках границы части (частей) земельного участка				
Учетный номер части: 8				
Система координат: МСК-05				
Зона №				
Номер точки	Координаты, м		Описание закрепления на местности	Средняя квадратическая погрешность определения координат характерных точек границы части земельного участка, м
	X	Y		
1	2	3	4	5
61	466656.36	1426234.77	данные отсутствуют	данные отсутствуют
61	466656.36	1426234.77	данные отсутствуют	данные отсутствуют
62	466656.65	1426232.79	данные отсутствуют	данные отсутствуют
63	466723.65	1426241.34	данные отсутствуют	данные отсутствуют
64	466723.88	1426239.35	данные отсутствуют	данные отсутствуют
583	466666.93	1426234.1	данные отсутствуют	данные отсутствуют
584	466671.61	1426237.61	данные отсутствуют	данные отсутствуют
585	466688.77	1426243.07	данные отсутствуют	данные отсутствуют
586	466709.83	1426240.73	данные отсутствуют	данные отсутствуют
587	466711.67	1426239.81	данные отсутствуют	данные отсутствуют
588	466750.47	1426242.43	данные отсутствуют	данные отсутствуют
589	466718.78	1426258.62	данные отсутствуют	данные отсутствуют
590	466690.98	1426262.95	данные отсутствуют	данные отсутствуют
591	466682.71	1426262.13	данные отсутствуют	данные отсутствуют
592	466659.61	1426253.61	данные отсутствуют	данные отсутствуют
593	466627.88	1426229.92	данные отсутствуют	данные отсутствуют

Государственный регистратор		ФГИС ЕГРН
полное наименование должности	подпись	инициалы, фамилия

М.П.

Выписка из Единого государственного реестра недвижимости об объекте недвижимости
Сведения о частях земельного участка

Земельный участок				
<small>(вид объекта недвижимости)</small>				
Лист № ___ Раздела 4.2		Всего листов раздела 4.2 : ___		Всего разделов: ___
Всего листов выписки: ___				
25.06.2021.№ 99/2021/401133238				
Кадастровый номер:			01:06:000000:5(единое землепользование)	
Сведения о характерных точках границы части (частей) земельного участка				
Учетный номер части: 9				
Система координат: МСК-05				
Зона №				
Номер точки	Координаты, м		Описание закрепления на местности	Средняя квадратическая погрешность определения координат характерных точек границы части земельного участка, м
	X	Y		
1	2	3	4	5
49	466375.67	1426146.7	данные отсутствуют	данные отсутствуют
49	466375.67	1426146.7	данные отсутствуют	данные отсутствуют
50	466375.29	1426147.62	данные отсутствуют	данные отсутствуют
51	466405.33	1426159.35	данные отсутствуют	данные отсутствуют
52	466404.25	1426162.15	данные отсутствуют	данные отсутствуют
53	466460.4	1426180.74	данные отсутствуют	данные отсутствуют
54	466459.83	1426182.65	данные отсутствуют	данные отсутствуют
55	466500.39	1426193.32	данные отсутствуют	данные отсутствуют
56	466499.53	1426196.2	данные отсутствуют	данные отсутствуют
57	466525.99	1426203.74	данные отсутствуют	данные отсутствуют
58	466525.46	1426205.67	данные отсутствуют	данные отсутствуют
59	466568.56	1426215.76	данные отсутствуют	данные отсутствуют
60	466567.67	1426219.66	данные отсутствуют	данные отсутствуют
61	466656.36	1426234.77	данные отсутствуют	данные отсутствуют
62	466656.65	1426232.79	данные отсутствуют	данные отсутствуют
63	466723.65	1426241.34	данные отсутствуют	данные отсутствуют
Государственный регистратор			ФГИС ЕГРН	
полное наименование должности			подпись	
			инициалы, фамилия	

М.П.

Выписка из Единого государственного реестра недвижимости об объекте недвижимости
Сведения о частях земельного участка

Земельный участок			
(вид объекта недвижимости)			
Лист № ___ Раздела 4.2	Всего листов раздела 4.2 : ___	Всего разделов: ___	Всего листов выписки: ___
25.06.2021 № 99/2021/401133238			
Кадастровый номер:		01:06:000000:5(единое землепользование)	

Номер точки	Координаты, м		Описание закрепления на местности	Средняя квадратическая погрешность определения координат характерных точек границы части земельного участка, м
	X	Y		
1	2	3	4	5
64	466723.88	1426239.35	данные отсутствуют	данные отсутствуют
65	466798.37	1426247.97	данные отсутствуют	данные отсутствуют
66	466861.96	1426255.32	данные отсутствуют	данные отсутствуют
67	466861.61	1426258.3	данные отсутствуют	данные отсутствуют
68	466919.23	1426264.96	данные отсутствуют	данные отсутствуют
69	466919.4	1426263.47	данные отсутствуют	данные отсутствуют
70	466977.02	1426270.14	данные отсутствуют	данные отсутствуют
71	466976.78	1426272.12	данные отсутствуют	данные отсутствуют
72	467026.45	1426277.87	данные отсутствуют	данные отсутствуют
73	467026.57	1426276.88	данные отсутствуют	данные отсутствуют
74	467051.4	1426279.75	данные отсутствуют	данные отсутствуют
75	467051.69	1426277.26	данные отсутствуют	данные отсутствуют
76	467094.41	1426282.2	данные отсутствуют	данные отсутствуют
77	467094.92	1426277.73	данные отсутствуют	данные отсутствуют
78	467103.86	1426278.77	данные отсутствуют	данные отсутствуют
79	467099.64	1426315.33	данные отсутствуют	данные отсутствуют
172	467097.37	1426334.89	данные отсутствуют	данные отсутствуют
Государственный регистратор				ФГИС ЕГРН
полное наименование должности			подпись	инициалы, фамилия

М.П.

Выписка из Единого государственного реестра недвижимости об объекте недвижимости
Сведения о частях земельного участка

Земельный участок			
(вид объекта недвижимости)			
Лист № ___ Раздела 4.2	Всего листов раздела 4.2 : ___	Всего разделов: ___	Всего листов выписки: ___
25.06.2021.№ 99/2021/401133238			
Кадастровый номер:		01:06:000000:5(единое землепользование)	

Номер точки	Координаты, м		Описание закрепления на местности	Средняя квадратическая погрешность определения координат характерных точек границы части земельного участка, м
	X	Y		
1	2	3	4	5
173	467088.43	1426333.86	данные отсутствуют	данные отсутствуют
174	467088.39	1426334.37	данные отсутствуют	данные отсутствуют
175	467020.83	1426326.54	данные отсутствуют	данные отсутствуют
176	467020.89	1426326.06	данные отсутствуют	данные отсутствуют
177	466971.21	1426320.3	данные отсутствуют	данные отсутствуют
178	466971.39	1426318.81	данные отсутствуют	данные отсутствуют
179	466913.77	1426312.15	данные отсутствуют	данные отсутствуют
180	466913.83	1426311.66	данные отсутствуют	данные отсутствуют
181	466856.22	1426305	данные отсутствуют	данные отсутствуют
182	466856.38	1426303.5	данные отсутствуют	данные отсутствуют
183	466718.31	1426287.54	данные отсутствуют	данные отсутствуют
184	466718.54	1426285.54	данные отсутствуют	данные отсутствуют
185	466650.19	1426276.83	данные отсутствуют	данные отсутствуют
186	466649.83	1426279.29	данные отсутствуют	данные отсутствуют
187	466569.17	1426265.5	данные отсутствуют	данные отсутствуют
188	466557.72	1426263.55	данные отсутствуют	данные отсутствуют
189	466557.84	1426263.06	данные отсутствуют	данные отсутствуют
Государственный регистратор				ФГИС ЕГРН
полное наименование должности			подпись	инициалы, фамилия

М.П.

Выписка из Единого государственного реестра недвижимости об объекте недвижимости
Сведения о частях земельного участка

Земельный участок			
(вид объекта недвижимости)			
Лист № ___ Раздела 4.2	Всего листов раздела 4.2 : ___	Всего разделов: ___	Всего листов выписки: ___
25.06.2021 № 99/2021/401133238			
Кадастровый номер:		01:06:000000:5(единое землепользование)	

Номер точки	Координаты, м		Описание закрепления на местности	Средняя квадратическая погрешность определения координат характерных точек границы части земельного участка, м
	X	Y		
1	2	3	4	5
190	466485.03	1426244.58	данные отсутствуют	данные отсутствуют
191	466485.46	1426243.14	данные отсутствуют	данные отсутствуют
192	466444.8	1426232.44	данные отсутствуют	данные отсутствуют
193	466445.38	1426230.52	данные отсутствуют	данные отсутствуют
194	466411.14	1426219.78	данные отсутствуют	данные отсутствуют
195	466411.45	1426218.84	данные отсутствуют	данные отсутствуют
196	466385.85	1426209.72	данные отсутствуют	данные отсутствуют
197	466385.13	1426211.58	данные отсутствуют	данные отсутствуют
583	466666.93	1426234.1	данные отсутствуют	данные отсутствуют
584	466671.61	1426237.61	данные отсутствуют	данные отсутствуют
585	466688.77	1426243.07	данные отсутствуют	данные отсутствуют
586	466709.83	1426240.73	данные отсутствуют	данные отсутствуют
587	466711.67	1426239.81	данные отсутствуют	данные отсутствуют
594	466378.41	1426208.95	данные отсутствуют	данные отсутствуют
595	466374.44	1426196.67	данные отсутствуют	данные отсутствуют
596	466368.16	1426147.34	данные отсутствуют	данные отсутствуют
597	466368.05	1426143.53	данные отсутствуют	данные отсутствуют

Государственный регистратор		ФГИС ЕГРН
полное наименование должности	подпись	инициалы, фамилия

М.П.

Выписка из Единого государственного реестра недвижимости об объекте недвижимости
Сведения о частях земельного участка

Земельный участок				
(вид объекта недвижимости)				
Лист № ___ Раздела 4.2		Всего листов раздела 4.2 : ___		Всего разделов: ___
Всего листов выписки: ___				
25.06.2021.№ 99/2021/401133238				
Кадастровый номер:			01:06:000000:5(единое землепользование)	
Сведения о характерных точках границы части (частей) земельного участка				
Учетный номер части: 10				
Система координат: МСК-05				
Зона №				
Номер точки	Координаты, м		Описание закрепления на местности	Средняя квадратическая погрешность определения координат характерных точек границы части земельного участка, м
	X	Y		
1	2	3	4	5
59	466568.56	1426215.76	данные отсутствуют	данные отсутствуют
59	466568.56	1426215.76	данные отсутствуют	данные отсутствуют
60	466567.67	1426219.66	данные отсутствуют	данные отсутствуют
61	466656.36	1426234.77	данные отсутствуют	данные отсутствуют
62	466656.65	1426232.79	данные отсутствуют	данные отсутствуют
63	466723.65	1426241.34	данные отсутствуют	данные отсутствуют
64	466723.88	1426239.35	данные отсутствуют	данные отсутствуют
65	466798.37	1426247.97	данные отсутствуют	данные отсутствуют
183	466718.31	1426287.54	данные отсутствуют	данные отсутствуют
184	466718.54	1426285.54	данные отсутствуют	данные отсутствуют
185	466650.19	1426276.83	данные отсутствуют	данные отсутствуют
186	466649.83	1426279.29	данные отсутствуют	данные отсутствуют
583	466666.93	1426234.1	данные отсутствуют	данные отсутствуют
584	466671.61	1426237.61	данные отсутствуют	данные отсутствуют
585	466688.77	1426243.07	данные отсутствуют	данные отсутствуют
586	466709.83	1426240.73	данные отсутствуют	данные отсутствуют
Государственный регистратор			ФГИС ЕГРН	
полное наименование должности			подпись	
			инициалы, фамилия	

М.П.

Выписка из Единого государственного реестра недвижимости об объекте недвижимости
Сведения о частях земельного участка

Земельный участок			
<small>(вид объекта недвижимости)</small>			
Лист № __ Раздела 4.2	Всего листов раздела 4.2 : __	Всего разделов: __	Всего листов выписки: __
25.06.2021 № 99/2021/401133238			
Кадастровый номер:		01:06:000000:5(единое землепользование)	

Номер точки	Координаты, м		Описание закрепления на местности	Средняя квадратическая погрешность определения координат характерных точек границы части земельного участка, м
	X	Y		
1	2	3	4	5
587	466711.67	1426239.81	данные отсутствуют	данные отсутствуют
598	466820.61	1426250.54	данные отсутствуют	данные отсутствуют
599	466818.55	1426252.32	данные отсутствуют	данные отсутствуют
600	466744.18	1426290.53	данные отсутствуют	данные отсутствуют
601	466622.15	1426274.56	данные отсутствуют	данные отсутствуют
602	466595.01	1426255.44	данные отсутствуют	данные отсутствуют
603	466553.2	1426212.17	данные отсутствуют	данные отсутствуют

Государственный регистратор		ФГИС ЕГРН
полное наименование должности	подпись	инициалы, фамилия

М.П.

Выписка из Единого государственного реестра недвижимости об объекте недвижимости
Сведения о частях земельного участка

Земельный участок				
<small>(вид объекта недвижимости)</small>				
Лист № ___ Раздела 4.2		Всего листов раздела 4.2 : ___		Всего разделов: ___
Всего листов выписки: ___				
25.06.2021.№ 99/2021/401133238				
Кадастровый номер:			01:06:000000:5(единое землепользование)	
Сведения о характерных точках границы части (частей) земельного участка				
Учетный номер части: 11				
Система координат: МСК-05				
Зона №				
Номер точки	Координаты, м		Описание закрепления на местности	Средняя квадратическая погрешность определения координат характерных точек границы части земельного участка, м
	X	Y		
1	2	3	4	5
329	463574.46	1422707.34	данные отсутствуют	данные отсутствуют
330	463576.98	1422705.72	данные отсутствуют	данные отсутствуют
604	463618.77	1422705.12	данные отсутствуют	данные отсутствуют
604	463618.77	1422705.12	данные отсутствуют	данные отсутствуют
605	463584.83	1422724.11	данные отсутствуют	данные отсутствуют
606	463570.72	1422694.37	данные отсутствуют	данные отсутствуют
607	463602.52	1422676.75	данные отсутствуют	данные отсутствуют
Государственный регистратор			ФГИС ЕГРН	
полное наименование должности			подпись	
			инициалы, фамилия	

М.П.

Выписка из Единого государственного реестра недвижимости об объекте недвижимости
Сведения о частях земельного участка

Земельный участок				
<small>(вид объекта недвижимости)</small>				
Лист № ___ Раздела 4.2		Всего листов раздела 4.2 : ___		Всего разделов: ___
Всего листов выписки: ___				
25.06.2021.№ 99/2021/401133238				
Кадастровый номер:			01:06:000000:5(единое землепользование)	
Сведения о характерных точках границы части (частей) земельного участка				
Учетный номер части: 12				
Система координат: МСК-05				
Зона №				
Номер точки	Координаты, м		Описание закрепления на местности	Средняя квадратическая погрешность определения координат характерных точек границы части земельного участка, м
	X	Y		
1	2	3	4	5
158	465201.97	1424789.28	данные отсутствуют	данные отсутствуют
159	465202.86	1424788.37	данные отсутствуют	данные отсутствуют
266	465177.05	1424808.1	данные отсутствуют	данные отсутствуют
267	465179.04	1424806.59	данные отсутствуют	данные отсутствуют
608	465193.5	1424808.79	данные отсутствуют	данные отсутствуют
608	465193.5	1424808.79	данные отсутствуют	данные отсутствуют
608	465193.5	1424808.79	данные отсутствуют	данные отсутствуют
609	465162.46	1424768.66	данные отсутствуют	данные отсутствуют
609	465162.46	1424768.66	данные отсутствуют	данные отсутствуют
609	465162.46	1424768.66	данные отсутствуют	данные отсутствуют
610	465164.59	1424767.44	данные отсутствуют	данные отсутствуют
611	465172.87	1424763.21	данные отсутствуют	данные отсутствуют
612	465179.2	1424759.67	данные отсутствуют	данные отсутствуют
613	465211.09	1424799.14	данные отсутствуют	данные отсутствуют
614	465197.08	1424806.97	данные отсутствуют	данные отсутствуют
615	465189.14	1424811.01	данные отсутствуют	данные отсутствуют
Государственный регистратор			ФГИС ЕГРН	
полное наименование должности			подпись	
			инициалы, фамилия	

М.П.

Выписка из Единого государственного реестра недвижимости об объекте недвижимости

Сведения о частях земельного участка

Земельный участок			
(вид объекта недвижимости)			
Лист № __ Раздела 4.2	Всего листов раздела 4.2 : __	Всего разделов: __	Всего листов выписки: __
25.06.2021 № 99/2021/401133238			
Кадастровый номер:		01:06:000000:5(единое землепользование)	

Номер точки	Координаты, м		Описание закрепления на местности	Средняя квадратическая погрешность определения координат характерных точек границы части земельного участка, м
	X	Y		
1	2	3	4	5
616	465182.24	1424814.9	данные отсутствуют	данные отсутствуют
617	465153.84	1424773.61	данные отсутствуют	данные отсутствуют

Государственный регистратор		ФГИС ЕГРН
полное наименование должности	подпись	инициалы, фамилия

М.П.