

Выписка из Единого государственного реестра недвижимости об объекте недвижимости
Сведения о характеристиках объекта недвижимости

На основании запроса от 01.09.2021 г., поступившего на рассмотрение 01.09.2021 г., сообщаем, что согласно записям Единого государственного реестра недвижимости:

Земельный участок			
(вид объекта недвижимости)			
Лист № ___ Раздела 1	Всего листов раздела 1 : ___	Всего разделов: ___	Всего листов выписки: ___
01.09.2021.№ 99/2021/414564321			
Кадастровый номер:		01:06:0000000:46	

Номер кадастрового квартала:	01:06:0000000
Дата присвоения кадастрового номера:	26.09.2011
Ранее присвоенный государственный учетный номер:	данные отсутствуют
Адрес:	установлено относительно ориентира, расположенного в границах участка. Почтовый адрес ориентира: Республика Адыгея, р-н Теучежский, аул Габукай
Площадь:	64634 +/- 89кв. м
Кадастровая стоимость, руб.:	1
Кадастровые номера расположенных в пределах земельного участка объектов недвижимости:	01:06:0000000:901, 01:06:0000000:771, 01:06:0000000:759
Кадастровые номера объектов недвижимости, из которых образован объект недвижимости:	данные отсутствуют
Кадастровые номера образованных объектов недвижимости:	данные отсутствуют
Сведения о включении объекта недвижимости в состав предприятия как имущественного комплекса:	

Государственный регистратор		ФГИС ЕГРН
полное наименование должности	подпись	инициалы, фамилия

М.П.

Выписка из Единого государственного реестра недвижимости об объекте недвижимости
Сведения о характеристиках объекта недвижимости

Земельный участок			
(вид объекта недвижимости)			
Лист № ___ Раздела 1	Всего листов раздела 1 : ___	Всего разделов: ___	Всего листов выписки: ___
01.09.2021.№ 99/2021/414564321			
Кадастровый номер:		01:06:0000000:46	

Категория земель:	Земли населённых пунктов
Виды разрешенного использования:	Для размещения существующей автомобильной дороги: Понежукай-Городской-Габукай
Сведения о кадастровом инженере:	Савин Вадим Валерьевич №01-11-81
Сведения о лесах, водных объектах и об иных природных объектах, расположенных в пределах земельного участка:	данные отсутствуют
Сведения о том, что земельный участок полностью или частично расположен в границах зоны с особыми условиями использования территории или территории объекта культурного наследия	данные отсутствуют
Сведения о том, что земельный участок расположен в границах особой экономической зоны, территории опережающего социально-экономического развития, зоны территориального развития в Российской Федерации, игровой зоны:	данные отсутствуют
Сведения о том, что земельный участок расположен в границах особо охраняемой природной территории, охотничьих угодий, лесничеств, лесопарков:	данные отсутствуют
Сведения о результатах проведения государственного земельного надзора:	данные отсутствуют
Сведения о расположении земельного участка в границах территории, в отношении которой утвержден проект межевания территории:	данные отсутствуют

Государственный регистратор		ФГИС ЕГРН
полное наименование должности	подпись	инициалы, фамилия

М.П.

Выписка из Единого государственного реестра недвижимости об объекте недвижимости
Сведения о характеристиках объекта недвижимости

Земельный участок			
(вид объекта недвижимости)			
Лист № ___ Раздела 1	Всего листов раздела 1 : ___	Всего разделов: ___	Всего листов выписки: ___
01.09.2021.№ 99/2021/414564321			
Кадастровый номер:		01:06:0000000:46	

Условный номер земельного участка:	данные отсутствуют
Сведения о принятии акта и (или) заключении договора, предусматривающих предоставление в соответствии с земельным законодательством исполнительным органом государственной власти или органом местного самоуправления находящегося в государственной или муниципальной собственности земельного участка для строительства наемного дома социального использования или наемного дома коммерческого использования:	данные отсутствуют
Сведения о том, что земельный участок или земельные участки образованы на основании решения об изъятии земельного участка и (или) расположенного на нем объекта недвижимости для государственных или муниципальных нужд:	данные отсутствуют
Сведения о том, что земельный участок образован из земель или земельного участка, государственная собственность на которые не разграничена:	данные отсутствуют
Сведения о наличии земельного спора о местоположении границ земельных участков:	данные отсутствуют
Статус записи об объекте недвижимости:	Сведения об объекте недвижимости имеют статус "актуальные"
Особые отметки:	Сведения о видах разрешенного использования имеют статус «Актуальные незасвидетельствованные». Право (ограничение права, обременение объекта недвижимости) зарегистрировано на данный объект недвижимости с видами разрешенного использования отсутствует. Сведения необходимые для заполнения раздела 3.1 отсутствуют.
Получатель выписки:	долгополова ольга петровна

Государственный регистратор		ФГИС ЕГРН
полное наименование должности	подпись	инициалы, фамилия

М.П.

Выписка из Единого государственного реестра недвижимости об объекте недвижимости
Сведения о зарегистрированных правах

Земельный участок	
(вид объекта недвижимости)	
Лист № ___ Раздела 2	Всего листов раздела 2 : ___
Всего разделов: ___	
Всего листов выписки: ___	
01.09.2021.№ 99/2021/414564321	
Кадастровый номер:	01:06:000000:46
1. Правообладатель (правообладатели):	1.1. данные о правообладателе отсутствуют
2. Вид, номер и дата государственной регистрации права:	2.1. Собственность, № 01-01-05/112/2012-227 от 25.08.2012, 1/1
3. Ограничение прав и обременение объекта недвижимости:	не зарегистрировано
1. Правообладатель (правообладатели):	1.2. данные о правообладателе отсутствуют
2. Вид, номер и дата государственной регистрации права:	2.2. Постоянное (бессрочное) пользование, № 01-01-05/200/2013-141 от 30.01.2013, 1/1
3. Ограничение прав и обременение объекта недвижимости:	не зарегистрировано
4. Договоры участия в долевом строительстве:	данные отсутствуют
5. Заявленные в судебном порядке права требования:	данные отсутствуют
6. Сведения о возражении в отношении зарегистрированного права:	данные отсутствуют
7. Сведения о наличии решения об изъятии объекта недвижимости для государственных и муниципальных нужд:	данные отсутствуют
8. Сведения о невозможности государственной регистрации без личного участия правообладателя или его законного представителя:	
9. Правопритязания и сведения о наличии поступивших, но не рассмотренных заявлений о проведении государственной регистрации права (перехода, прекращения права), ограничения права или обременения объекта недвижимости, сделки в отношении объекта недвижимости:	данные отсутствуют
10. Сведения об осуществлении государственной регистрации сделки, права, ограничения права без необходимого в силу закона согласия третьего лица, органа:	данные отсутствуют
11. Сведения о невозможности государственной регистрации перехода, прекращения, ограничения права на земельный участок из земель сельскохозяйственного назначения:	

Государственный регистратор		ФГИС ЕГРН
полное наименование должности	подпись	инициалы, фамилия

М.П.

Выписка из Единого государственного реестра недвижимости об объекте недвижимости
Описание местоположения земельного участка

Земельный участок			
(вид объекта недвижимости)			
Лист № ___ Раздела 3	Всего листов раздела 3 : ___	Всего разделов: ___	Всего листов выписки: ___
01.09.2021.№ 99/2021/414564321			
Кадастровый номер:		01:06:000000:46	


План (чертеж, схема) земельного участка			
			
Масштаб 1: данные отсутствуют	Условные обозначения:		

Государственный регистратор		ФГИС ЕГРН
полное наименование должности	подпись	инициалы, фамилия

М.П.

Выписка из Единого государственного реестра недвижимости об объекте недвижимости
Описание местоположения земельного участка

Земельный участок			
(вид объекта недвижимости)			
Лист № __ Раздела 3	Всего листов раздела 3 : __	Всего разделов: __	Всего листов выписки: __
01.09.2021 № 99/2021/414564321			
Кадастровый номер:		01:06:000000:46	

План (чертеж, схема) земельного участка			
			
Масштаб 1: данные отсутствуют	Условные обозначения:		

Государственный регистратор		ФГИС ЕГРН
полное наименование должности	подпись	инициалы, фамилия

М.П.

Выписка из Единого государственного реестра недвижимости об объекте недвижимости
Описание местоположения земельного участка

Земельный участок			
(вид объекта недвижимости)			
Лист № __ Раздела 3.2	Всего листов раздела 3.2 : __	Всего разделов: __	Всего листов выписки: __
01.09.2021.№ 99/2021/414564321			
Кадастровый номер:		01:06:000000:46	

Сведения о характерных точках границы земельного участка				
Система координат				
Зона №				
Номер точки	Координаты		Описание закрепления на местности	Средняя квадратическая погрешность определения координат характерных точек границ земельного участка, м
	X	Y		
1	2	3	4	5
1	468896.62	1423936.34	данные отсутствуют	данные отсутствуют
2	468897.9	1423938.17	данные отсутствуют	данные отсутствуют
3	468900.78	1423946.69	данные отсутствуют	данные отсутствуют
4	468903.4	1423957.17	данные отсутствуют	данные отсутствуют
5	468861.79	1423988.09	данные отсутствуют	данные отсутствуют
6	468817.78	1424020.23	данные отсутствуют	данные отсутствуют
7	468582.88	1424182.28	данные отсутствуют	данные отсутствуют
8	468570.69	1424188.33	данные отсутствуют	данные отсутствуют
9	468554.76	1424194.39	данные отсутствуют	данные отсутствуют
10	468537.67	1424200.7	данные отсутствуют	данные отсутствуют
11	468527.81	1424202.75	данные отсутствуют	данные отсутствуют
12	468444.41	1424220.04	данные отсутствуют	данные отсутствуют
13	468399.01	1424226.21	данные отсутствуют	данные отсутствуют
14	468377.39	1424232.66	данные отсутствуют	данные отсутствуют
15	468342.09	1424246.31	данные отсутствуют	данные отсутствуют

Государственный регистратор		ФГИС ЕГРН
полное наименование должности	подпись	инициалы, фамилия

М.П.

Выписка из Единого государственного реестра недвижимости об объекте недвижимости
Описание местоположения земельного участка

Земельный участок			
<small>(вид объекта недвижимости)</small>			
Лист № __ Раздела 3.2	Всего листов раздела 3.2 : __	Всего разделов: __	Всего листов выписки: __
01.09.2021.№ 99/2021/414564321			
Кадастровый номер:		01:06:0000000:46	

Сведения о характерных точках границы земельного участка				
Система координат				
Зона №				
Номер точки	Координаты		Описание закрепления на местности	Средняя квадратическая погрешность определения координат характерных точек границ земельного участка, м
	X	Y		
1	2	3	4	5
16	468295.05	1424272.3	данные отсутствуют	данные отсутствуют
17	468274.04	1424285.93	данные отсутствуют	данные отсутствуют
18	468248.88	1424304.81	данные отсутствуют	данные отсутствуют
19	468214.75	1424332.02	данные отсутствуют	данные отсутствуют
20	468142.38	1424406.08	данные отсутствуют	данные отсутствуют
21	468066.09	1424489.68	данные отсутствуют	данные отсутствуют
22	468027.84	1424531.05	данные отсутствуют	данные отсутствуют
23	467995.7	1424571.47	данные отсутствуют	данные отсутствуют
24	467915.69	1424667.4	данные отсутствуют	данные отсутствуют
25	467896.46	1424687.41	данные отсутствуют	данные отсутствуют
26	467867.93	1424709.47	данные отсутствуют	данные отсутствуют
27	467832.79	1424729.01	данные отсутствуют	данные отсутствуют
28	467805.13	1424744.4	данные отсутствуют	данные отсутствуют
29	467605.92	1424857.1	данные отсутствуют	данные отсутствуют
30	467567.25	1424880.69	данные отсутствуют	данные отсутствуют

Государственный регистратор		ФГИС ЕГРН
полное наименование должности	подпись	инициалы, фамилия

М.П.

Выписка из Единого государственного реестра недвижимости об объекте недвижимости
Описание местоположения земельного участка

Земельный участок			
<small>(вид объекта недвижимости)</small>			
Лист № __ Раздела 3.2	Всего листов раздела 3.2 : __	Всего разделов: __	Всего листов выписки: __
01.09.2021.№ 99/2021/414564321			
Кадастровый номер:		01:06:0000000:46	

Сведения о характерных точках границы земельного участка				
Система координат				
Зона №				
Номер точки	Координаты		Описание закрепления на местности	Средняя квадратическая погрешность определения координат характерных точек границ земельного участка, м
	X	Y		
1	2	3	4	5
31	467543.61	1424891.95	данные отсутствуют	данные отсутствуют
32	467520.46	1424901.6	данные отсутствуют	данные отсутствуют
33	467480.74	1424914.29	данные отсутствуют	данные отсутствуют
34	467445.14	1424922.93	данные отсутствуют	данные отсутствуют
35	467400.41	1424938.99	данные отсутствуют	данные отсутствуют
36	467364.73	1424950.84	данные отсутствуют	данные отсутствуют
37	467270.3	1424981.87	данные отсутствуют	данные отсутствуют
38	467226.84	1424996.43	данные отсутствуют	данные отсутствуют
39	467213.54	1424998.09	данные отсутствуют	данные отсутствуют
40	467183.59	1424997.05	данные отсутствуют	данные отсутствуют
41	467177.35	1425003.5	данные отсутствуют	данные отсутствуют
42	467197.77	1425073.98	данные отсутствуют	данные отсутствуют
43	467206.13	1425095.06	данные отсутствуют	данные отсутствуют
44	467220.73	1425119.51	данные отсутствуют	данные отсутствуют
45	467261.29	1425187.48	данные отсутствуют	данные отсутствуют

Государственный регистратор		ФГИС ЕГРН
полное наименование должности	подпись	инициалы, фамилия

М.П.

Выписка из Единого государственного реестра недвижимости об объекте недвижимости
Описание местоположения земельного участка

Земельный участок			
(вид объекта недвижимости)			
Лист № __ Раздела 3.2	Всего листов раздела 3.2 : __	Всего разделов: __	Всего листов выписки: __
01.09.2021.№ 99/2021/414564321			
Кадастровый номер:		01:06:0000000:46	

Сведения о характерных точках границы земельного участка				
Система координат				
Зона №				
Номер точки	Координаты		Описание закрепления на местности	Средняя квадратическая погрешность определения координат характерных точек границ земельного участка, м
	X	Y		
1	2	3	4	5
46	467272.59	1425202.7	данные отсутствуют	данные отсутствуют
47	467261.57	1425212.06	данные отсутствуют	данные отсутствуют
48	467233.71	1425213.1	данные отсутствуют	данные отсутствуют
49	467202.1	1425219.55	данные отсутствуют	данные отсутствуют
50	467120.79	1425240.76	данные отсутствуют	данные отсутствуют
51	467092.72	1425249.08	данные отсутствуют	данные отсутствуют
52	467019.11	1425273.4	данные отсутствуют	данные отсутствуют
53	466945.07	1425298.29	данные отсутствуют	данные отсутствуют
54	466922.28	1425306.38	данные отсутствуют	данные отсутствуют
55	466897.26	1425319.57	данные отсутствуют	данные отсутствуют
56	466878.15	1425333.17	данные отсутствуют	данные отсутствуют
57	466854.84	1425353.51	данные отсутствуют	данные отсутствуют
58	466829.9	1425376.68	данные отсутствуют	данные отсутствуют
59	466808.88	1425401.91	данные отсутствуют	данные отсутствуют
60	466796.98	1425424.04	данные отсутствуют	данные отсутствуют

Государственный регистратор		ФГИС ЕГРН
полное наименование должности	подпись	инициалы, фамилия

М.П.

Выписка из Единого государственного реестра недвижимости об объекте недвижимости
Описание местоположения земельного участка

Земельный участок			
(вид объекта недвижимости)			
Лист № __ Раздела 3.2	Всего листов раздела 3.2 : __	Всего разделов: __	Всего листов выписки: __
01.09.2021.№ 99/2021/414564321			
Кадастровый номер:		01:06:0000000:46	

Сведения о характерных точках границы земельного участка				
Система координат				
Зона №				
Номер точки	Координаты		Описание закрепления на местности	Средняя квадратическая погрешность определения координат характерных точек границ земельного участка, м
	X	Y		
1	2	3	4	5
61	466788.09	1425446.41	данные отсутствуют	данные отсутствуют
62	466778.94	1425477.19	данные отсутствуют	данные отсутствуют
63	466759.68	1425543.1	данные отсутствуют	данные отсутствуют
64	466742.37	1425596.15	данные отсутствуют	данные отсутствуют
65	466734.52	1425616.46	данные отсутствуют	данные отсутствуют
66	466728.08	1425627.45	данные отсутствуют	данные отсутствуют
67	466718.83	1425638.31	данные отсутствуют	данные отсутствуют
68	466713.85	1425641.67	данные отсутствуют	данные отсутствуют
69	466697.84	1425651.03	данные отсутствуют	данные отсутствуют
70	466646.06	1425672.24	данные отсутствуют	данные отсутствуют
71	466559.97	1425703.43	данные отсутствуют	данные отсутствуют
72	466478.46	1425732.54	данные отсутствуют	данные отсутствуют
73	466405.27	1425764.56	данные отсутствуют	данные отсутствуют
74	466368.25	1425780.99	данные отсутствуют	данные отсутствуют
75	466342.68	1425793.26	данные отсутствуют	данные отсутствуют

Государственный регистратор		ФГИС ЕГРН
полное наименование должности	подпись	инициалы, фамилия

М.П.

Выписка из Единого государственного реестра недвижимости об объекте недвижимости
Описание местоположения земельного участка

Земельный участок			
<small>(вид объекта недвижимости)</small>			
Лист № __ Раздела 3.2	Всего листов раздела 3.2 : __	Всего разделов: __	Всего листов выписки: __
01.09.2021.№ 99/2021/414564321			
Кадастровый номер:		01:06:0000000:46	

Сведения о характерных точках границы земельного участка				
Система координат				
Зона №				
Номер точки	Координаты		Описание закрепления на местности	Средняя квадратическая погрешность определения координат характерных точек границ земельного участка, м
	X	Y		
1	2	3	4	5
76	466303.37	1425813.85	данные отсутствуют	данные отсутствуют
77	466282.37	1425830.48	данные отсутствуют	данные отсутствуют
78	466266.15	1425858.55	данные отсутствуют	данные отсутствуют
79	466215.95	1425993.65	данные отсутствуют	данные отсутствуют
80	466205.85	1426022.2	данные отсутствуют	данные отсутствуют
81	466203.78	1426041.69	данные отсутствуют	данные отсутствуют
82	466186.71	1426026.54	данные отсутствуют	данные отсутствуют
83	466182.02	1426022.38	данные отсутствуют	данные отсутствуют
84	466181.57	1426022.85	данные отсутствуют	данные отсутствуют
85	466174.39	1426017.69	данные отсутствуют	данные отсутствуют
86	466186.51	1426005.57	данные отсутствуют	данные отсутствуют
87	466199.2	1425987.06	данные отсутствуют	данные отсутствуют
88	466214.17	1425950.05	данные отсутствуют	данные отсутствуют
89	466248.48	1425855.43	данные отсутствуют	данные отсутствуют
90	466260.33	1425827.15	данные отсутствуют	данные отсутствуют

Государственный регистратор		ФГИС ЕГРН
полное наименование должности	подпись	инициалы, фамилия

М.П.

Выписка из Единого государственного реестра недвижимости об объекте недвижимости
Описание местоположения земельного участка

Земельный участок			
<small>(вид объекта недвижимости)</small>			
Лист № __ Раздела 3.2	Всего листов раздела 3.2 : __	Всего разделов: __	Всего листов выписки: __
01.09.2021.№ 99/2021/414564321			
Кадастровый номер:		01:06:0000000:46	

Сведения о характерных точках границы земельного участка				
Система координат				
Зона №				
Номер точки	Координаты		Описание закрепления на местности	Средняя квадратическая погрешность определения координат характерных точек границ земельного участка, м
	X	Y		
1	2	3	4	5
91	466271.77	1425814.05	данные отсутствуют	данные отсутствуют
92	466293.6	1425798.87	данные отсутствуют	данные отсутствуют
93	466352.24	1425771.43	данные отсутствуют	данные отсутствуют
94	466472.22	1425718.19	данные отсутствуют	данные отсутствуют
95	466659.16	1425648.95	данные отсутствуют	данные отсутствуют
96	466689.94	1425635.85	данные отсутствуют	данные отсутствуют
97	466706.37	1425624.83	данные отсутствуют	данные отсутствуют
98	466713.03	1425617.53	данные отсутствуют	данные отсутствуют
99	466719.47	1425607.77	данные отсутствуют	данные отсутствуют
100	466726.74	1425589.89	данные отсутствуют	данные отсутствуют
101	466761.89	1425473.86	данные отсутствуют	данные отсутствуют
102	466780.81	1425416.05	данные отсутствуют	данные отсутствуют
103	466795.16	1425390.89	данные отсутствуют	данные отсутствуют
104	466816.99	1425365.73	данные отсутствуют	данные отсутствуют
105	466842.78	1425340.15	данные отсутствуют	данные отсутствуют

Государственный регистратор		ФГИС ЕГРН
полное наименование должности	подпись	инициалы, фамилия

М.П.

Выписка из Единого государственного реестра недвижимости об объекте недвижимости
Описание местоположения земельного участка

Земельный участок			
(вид объекта недвижимости)			
Лист № __ Раздела 3.2	Всего листов раздела 3.2 : __	Всего разделов: __	Всего листов выписки: __
01.09.2021.№ 99/2021/414564321			
Кадастровый номер:		01:06:0000000:46	

Сведения о характерных точках границы земельного участка				
Система координат				
Зона №				
Номер точки	Координаты		Описание закрепления на местности	Средняя квадратическая погрешность определения координат характерных точек границ земельного участка, м
	X	Y		
1	2	3	4	5
106	466867.94	1425317.95	данные отсутствуют	данные отсутствуют
107	466888.94	1425302.93	данные отсутствуют	данные отсутствуют
108	466914.52	1425289.21	данные отсутствуют	данные отсутствуют
109	466939.26	1425279.85	данные отсутствуют	данные отсутствуют
110	467019.32	1425254.69	данные отсутствуют	данные отсутствуют
111	467119.34	1425228.28	данные отсутствуют	данные отсутствуют
112	467238.28	1425196.03	данные отсутствуют	данные отсутствуют
113	467240.48	1425192.92	данные отсутствуют	данные отсутствуют
114	467241.75	1425190.84	данные отсутствуют	данные отсутствуют
115	467241.92	1425187.63	данные отсутствуют	данные отсутствуют
116	467219.42	1425155.25	данные отсутствуют	данные отсутствуют
117	467191.1	1425109.53	данные отсутствуют	данные отсутствуют
118	467180.95	1425080.38	данные отсутствуют	данные отсутствуют
119	467170.28	1425036.56	данные отсутствуют	данные отсутствуют
120	467150.6	1424983.6	данные отсутствуют	данные отсутствуют

Государственный регистратор		ФГИС ЕГРН
полное наименование должности	подпись	инициалы, фамилия

М.П.

Выписка из Единого государственного реестра недвижимости об объекте недвижимости
Описание местоположения земельного участка

Земельный участок			
<small>(вид объекта недвижимости)</small>			
Лист № __ Раздела 3.2	Всего листов раздела 3.2 : __	Всего разделов: __	Всего листов выписки: __
01.09.2021.№ 99/2021/414564321			
Кадастровый номер:		01:06:0000000:46	

Сведения о характерных точках границы земельного участка				
Система координат				
Зона №				
Номер точки	Координаты		Описание закрепления на местности	Средняя квадратическая погрешность определения координат характерных точек границ земельного участка, м
	X	Y		
1	2	3	4	5
121	467159.99	1424968.2	данные отсутствуют	данные отсутствуют
122	467160.57	1424968.28	данные отсутствуют	данные отсутствуют
123	467198.77	1424978.13	данные отсутствуют	данные отсутствуют
124	467201.92	1424983.39	данные отсутствуют	данные отсутствуют
125	467203.86	1424984.36	данные отсутствуют	данные отсутствуют
126	467258.66	1424967.73	данные отсутствуют	данные отсутствуют
127	467422.73	1424913.67	данные отсутствуют	данные отсутствуют
128	467457.02	1424904.76	данные отсутствуют	данные отсутствуют
129	467502.26	1424889.97	данные отсутствуют	данные отсутствуют
130	467536.08	1424875.6	данные отсутствуют	данные отсутствуют
131	467558.74	1424864.82	данные отсутствуют	данные отсутствуют
132	467596.77	1424842.34	данные отсутствуют	данные отсутствуют
133	467648.97	1424815.1	данные отсутствуют	данные отсутствуют
134	467812.76	1424723.44	данные отсутствуют	данные отсутствуют
135	467854.22	1424700.07	данные отсутствуют	данные отсутствуют

Государственный регистратор		ФГИС ЕГРН
полное наименование должности	подпись	инициалы, фамилия

М.П.

Выписка из Единого государственного реестра недвижимости об объекте недвижимости
Описание местоположения земельного участка

Земельный участок			
(вид объекта недвижимости)			
Лист № __ Раздела 3.2	Всего листов раздела 3.2 : __	Всего разделов: __	Всего листов выписки: __
01.09.2021.№ 99/2021/414564321			
Кадастровый номер:		01:06:0000000:46	

Сведения о характерных точках границы земельного участка				
Система координат				
Зона №				
Номер точки	Координаты		Описание закрепления на местности	Средняя квадратическая погрешность определения координат характерных точек границ земельного участка, м
	X	Y		
1	2	3	4	5
136	467869.59	1424687.01	данные отсутствуют	данные отсутствуют
137	467883.76	1424674.65	данные отсутствуют	данные отсутствуют
138	467902.3	1424655.37	данные отсутствуют	данные отсутствуют
139	467982.92	1424561.62	данные отсутствуют	данные отсутствуют
140	468033.45	1424501.32	данные отсутствуют	данные отсутствуют
141	468130.97	1424393.81	данные отсутствуют	данные отсутствуют
142	468197.1	1424328.1	данные отсутствуют	данные отсутствуют
143	468237	1424291.27	данные отсутствуют	данные отсутствуют
144	468263.49	1424271.35	данные отсутствуют	данные отсутствуют
145	468286.3	1424256.56	данные отсутствуют	данные отсутствуют
146	468333.72	1424230.37	данные отсутствуют	данные отсутствуют
147	468371.27	1424215.73	данные отсутствуют	данные отсутствуют
148	468396.42	1424209.54	данные отсутствуют	данные отсутствуют
149	468437.87	1424202.87	данные отсутствуют	данные отсутствуют
150	468440.95	1424202.37	данные отсутствуют	данные отсутствуют

Государственный регистратор		ФГИС ЕГРН
полное наименование должности	подпись	инициалы, фамилия

М.П.

Выписка из Единого государственного реестра недвижимости об объекте недвижимости
Описание местоположения земельного участка

Земельный участок			
<small>(вид объекта недвижимости)</small>			
Лист № __ Раздела 3.2	Всего листов раздела 3.2 : __	Всего разделов: __	Всего листов выписки: __
01.09.2021.№ 99/2021/414564321			
Кадастровый номер:		01:06:0000000:46	


Сведения о характерных точках границы земельного участка				
Система координат				
Зона №				
Номер точки	Координаты		Описание закрепления на местности	Средняя квадратическая погрешность определения координат характерных точек границ земельного участка, м
	X	Y		
1	2	3	4	5
151	468533.71	1424183.14	данные отсутствуют	данные отсутствуют
152	468549.32	1424178.78	данные отсутствуют	данные отсутствуют
153	468563.86	1424171.67	данные отсутствуют	данные отсутствуют
154	468574.29	1424166.45	данные отсутствуют	данные отсутствуют
155	468732.97	1424057.57	данные отсутствуют	данные отсутствуют
156	468807.62	1424005.38	данные отсутствуют	данные отсутствуют
157	468850.87	1423973.77	данные отсутствуют	данные отсутствуют

Государственный регистратор		ФГИС ЕГРН
полное наименование должности	подпись	инициалы, фамилия

М.П.

Выписка из Единого государственного реестра недвижимости об объекте недвижимости
Сведения о частях земельного участка

Земельный участок			
(вид объекта недвижимости)			
Лист № __ Раздела 4	Всего листов раздела 4 : __	Всего разделов: __	Всего листов выписки: __
01.09.2021 № 99/2021/414564321			
Кадастровый номер:		01:06:0000000:46	


План (чертеж, схема) части земельного участка		Учетный номер части: 01:06:0000000:46/1	
			
Масштаб 1: данные отсутствуют	Условные обозначения:		

Государственный регистратор		ФГИС ЕГРН
полное наименование должности	подпись	инициалы, фамилия

М.П.

Выписка из Единого государственного реестра недвижимости об объекте недвижимости
Сведения о частях земельного участка

Земельный участок			
<small>(вид объекта недвижимости)</small>			
Лист № __ Раздела 4	Всего листов раздела 4 : __	Всего разделов: __	Всего листов выписки: __
01.09.2021.№ 99/2021/414564321			
Кадастровый номер:		01:06:000000:46	


План (чертеж, схема) части земельного участка	Учетный номер части: 01:06:000000:46/2
	
Масштаб 1: данные отсутствуют	Условные обозначения:

Государственный регистратор		ФГИС ЕГРН
полное наименование должности	подпись	инициалы, фамилия

М.П.

Выписка из Единого государственного реестра недвижимости об объекте недвижимости
Сведения о частях земельного участка

Земельный участок			
<small>(вид объекта недвижимости)</small>			
Лист № __ Раздела 4	Всего листов раздела 4 : __	Всего разделов: __	Всего листов выписки: __
01.09.2021.№ 99/2021/414564321			
Кадастровый номер:		01:06:0000000:46	

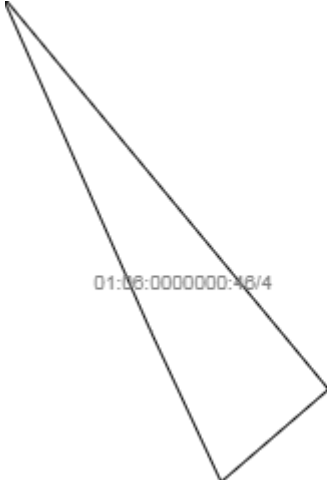
План (чертеж, схема) части земельного участка	Учетный номер части: 01:06:0000000:46/3
	
Масштаб 1: данные отсутствуют	Условные обозначения:

Государственный регистратор		ФГИС ЕГРН
полное наименование должности	подпись	инициалы, фамилия

М.П.

Выписка из Единого государственного реестра недвижимости об объекте недвижимости
Сведения о частях земельного участка

Земельный участок			
(вид объекта недвижимости)			
Лист № __ Раздела 4	Всего листов раздела 4 : __	Всего разделов: __	Всего листов выписки: __
01.09.2021.№ 99/2021/414564321			
Кадастровый номер:		01:06:0000000:46	


План (чертеж, схема) части земельного участка	Учетный номер части: 01:06:0000000:46/4
	
Масштаб 1: данные отсутствуют	Условные обозначения:

Государственный регистратор		ФГИС ЕГРН
полное наименование должности	подпись	инициалы, фамилия

М.П.

Выписка из Единого государственного реестра недвижимости об объекте недвижимости
Сведения о частях земельного участка

Земельный участок			
(вид объекта недвижимости)			
Лист № __ Раздела 4	Всего листов раздела 4 : __	Всего разделов: __	Всего листов выписки: __
01.09.2021.№ 99/2021/414564321			
Кадастровый номер:		01:06:0000000:46	


План (чертеж, схема) части земельного участка	Учетный номер части: 01:06:0000000:46/5
	
Масштаб 1: данные отсутствуют	Условные обозначения:

Государственный регистратор		ФГИС ЕГРН
полное наименование должности	подпись	инициалы, фамилия

М.П.

Выписка из Единого государственного реестра недвижимости об объекте недвижимости
Сведения о частях земельного участка

Земельный участок			
(вид объекта недвижимости)			
Лист № __ Раздела 4	Всего листов раздела 4 : __	Всего разделов: __	Всего листов выписки: __
01.09.2021.№ 99/2021/414564321			
Кадастровый номер:		01:06:000000:46	

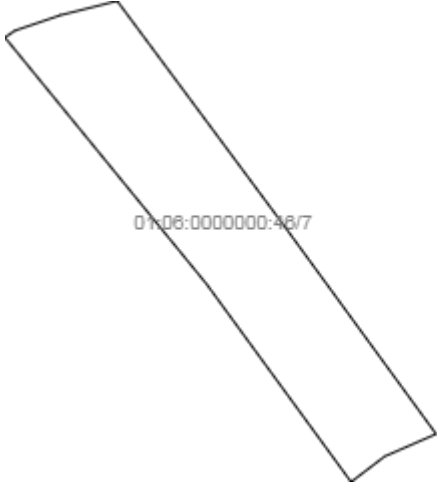
План (чертеж, схема) части земельного участка	Учетный номер части: 01:06:000000:46/6
	
Масштаб 1: данные отсутствуют	Условные обозначения:

Государственный регистратор		ФГИС ЕГРН
полное наименование должности	подпись	инициалы, фамилия

М.П.

Выписка из Единого государственного реестра недвижимости об объекте недвижимости
Сведения о частях земельного участка

Земельный участок			
(вид объекта недвижимости)			
Лист № __ Раздела 4	Всего листов раздела 4 : __	Всего разделов: __	Всего листов выписки: __
01.09.2021.№ 99/2021/414564321			
Кадастровый номер:		01:06:0000000:46	

План (чертеж, схема) части земельного участка	Учетный номер части: 01:06:0000000:46/7
	
Масштаб 1: данные отсутствуют	Условные обозначения:

Государственный регистратор		ФГИС ЕГРН
полное наименование должности	подпись	инициалы, фамилия

М.П.

Выписка из Единого государственного реестра недвижимости об объекте недвижимости
Сведения о частях земельного участка

Земельный участок			
(вид объекта недвижимости)			
Лист № __ Раздела 4	Всего листов раздела 4 : __	Всего разделов: __	Всего листов выписки: __
01.09.2021.№ 99/2021/414564321			
Кадастровый номер:		01:06:0000000:46	


План (чертеж, схема) части земельного участка	Учетный номер части: 01:06:0000000:46/8
	
Масштаб 1: данные отсутствуют	Условные обозначения:

Государственный регистратор		ФГИС ЕГРН
полное наименование должности	подпись	инициалы, фамилия

М.П.

Выписка из Единого государственного реестра недвижимости об объекте недвижимости
Сведения о частях земельного участка

Земельный участок			
<small>(вид объекта недвижимости)</small>			
Лист № ___ Раздела 4	Всего листов раздела 4 : ___	Всего разделов: ___	Всего листов выписки: ___
01.09.2021.№ 99/2021/414564321			
Кадастровый номер:		01:06:0000000:46	


План (чертеж, схема) части земельного участка	Учетный номер части: 01:06:0000000:46/9
	
Масштаб 1: данные отсутствуют	Условные обозначения:

Государственный регистратор		ФГИС ЕГРН
полное наименование должности	подпись	инициалы, фамилия

М.П.

Выписка из Единого государственного реестра недвижимости об объекте недвижимости
Сведения о частях земельного участка

Земельный участок			
<small>(вид объекта недвижимости)</small>			
Лист № __ Раздела 4	Всего листов раздела 4 : __	Всего разделов: __	Всего листов выписки: __
01.09.2021.№ 99/2021/414564321			
Кадастровый номер:		01:06:0000000:46	


План (чертеж, схема) части земельного участка	Учетный номер части: 01:06:0000000:46/10
	
Масштаб 1: данные отсутствуют	Условные обозначения:

Государственный регистратор		ФГИС ЕГРН
полное наименование должности	подпись	инициалы, фамилия

М.П.

Выписка из Единого государственного реестра недвижимости об объекте недвижимости
Сведения о частях земельного участка

Земельный участок			
(вид объекта недвижимости)			
Лист № __ Раздела 4	Всего листов раздела 4 : __	Всего разделов: __	Всего листов выписки: __
01.09.2021.№ 99/2021/414564321			
Кадастровый номер:		01:06:0000000:46	


План (чертеж, схема) части земельного участка	Учетный номер части: 01:06:0000000:46/11
	
Масштаб 1: данные отсутствуют	Условные обозначения:

Государственный регистратор		ФГИС ЕГРН
полное наименование должности	подпись	инициалы, фамилия

М.П.

Выписка из Единого государственного реестра недвижимости об объекте недвижимости
Сведения о частях земельного участка

Земельный участок			
(вид объекта недвижимости)			
Лист № __ Раздела 4	Всего листов раздела 4 : __	Всего разделов: __	Всего листов выписки: __
01.09.2021.№ 99/2021/414564321			
Кадастровый номер:		01:06:0000000:46	

План (чертеж, схема) части земельного участка	Учетный номер части: 01:06:0000000:46/12
	
Масштаб 1: данные отсутствуют	Условные обозначения:

Государственный регистратор		ФГИС ЕГРН
полное наименование должности	подпись	инициалы, фамилия

М.П.

Выписка из Единого государственного реестра недвижимости об объекте недвижимости
Сведения о частях земельного участка

Земельный участок			
(вид объекта недвижимости)			
Лист № __ Раздела 4.1	Всего листов раздела 4.1 : __	Всего разделов: __	Всего листов выписки: __
01.09.2021 № 99/2021/414564321			
Кадастровый номер:		01:06:000000:46	

Учетный номер части	Площадь (м ²)	Содержание ограничения в использовании или ограничения права на объект недвижимости или обременения объекта недвижимости
1	2	3
1	509	Ограничения прав на земельный участок, предусмотренные статьями 56, 56.1 Земельного кодекса Российской Федерации, Федеральный закон « О землеустройстве» № 78-ФЗ от 18.06.2001, срок действия: 21.05.2015
2	1312	Ограничения прав на земельный участок, предусмотренные статьями 56, 56.1 Земельного кодекса Российской Федерации, Федеральный закон « О землеустройстве» № 78-ФЗ от 18.06.2001, срок действия: 21.05.2015
3	7660	Ограничения прав на земельный участок, предусмотренные статьями 56, 56.1 Земельного кодекса Российской Федерации, Постановление Правительства Российской Федерации № 160 от 24.02.2009, срок действия: 25.05.2015
4	69	Ограничения прав на земельный участок, предусмотренные статьями 56, 56.1 Земельного кодекса Российской Федерации, Карта (план) № 02-0/1246 от 14.07.2014, срок действия: 02.06.2015
5	99	Ограничения прав на земельный участок, предусмотренные статьями 56, 56.1 Земельного кодекса Российской Федерации, Постановление Правительства РФ от 20 ноября 2000 г. № 878 "Об утверждении Правил охраны газораспределительных сетей" № 878 от 20.11.2000, срок действия: 18.10.2016
6	9826	Ограничения прав на земельный участок, предусмотренные статьями 56, 56.1 Земельного кодекса Российской Федерации, Приказ "Об утверждении зон с особыми условиями использования территории" № 111-к от 12.04.2016, срок действия: 23.11.2016
7	0	Ограничения прав на земельный участок, предусмотренные статьями 56, 56.1 Земельного кодекса Российской Федерации, Приказ "Об установлении зон затопления, подтопления" № 191-ПП от 18.12.2020, срок действия: 15.02.2021
8	0	Ограничения прав на земельный участок, предусмотренные статьями 56, 56.1 Земельного кодекса Российской Федерации, Приказ "Об установлении зон затопления, подтопления" № 191-ПП от 18.12.2020, срок действия: 20.02.2021
9	2295	Ограничения прав на земельный участок, предусмотренные статьями 56, 56.1 Земельного кодекса Российской Федерации, Постановление Правительства Российской Федерации № 736 от 26.08.2013, срок действия: 09.06.2021
10	1594	Ограничения прав на земельный участок, предусмотренные статьями 56, 56.1 Земельного кодекса Российской Федерации, Постановление Правительства Российской Федерации № 736 от 26.08.2013, срок действия: 09.06.2021

11	3498	Ограничения прав на земельный участок, предусмотренные статьями 56, 56.1 Земельного кодекса Российской Федерации, Постановление Правительства Российской Федерации № 736 от 26.08.2013, срок действия: 21.06.2021
12	1607	Ограничения прав на земельный участок, предусмотренные статьями 56, 56.1 Земельного кодекса Российской Федерации, Постановление Правительства Российской Федерации № 736 от 26.08.2013, срок действия: 21.06.2021

Государственный регистратор		ФГИС ЕГРН
полное наименование должности	подпись	инициалы, фамилия

М.П.

Выписка из Единого государственного реестра недвижимости об объекте недвижимости
Сведения о частях земельного участка

Земельный участок				
<small>(вид объекта недвижимости)</small>				
Лист № __ Раздела 4.2		Всего листов раздела 4.2 : __		Всего разделов: __
Всего листов выписки: __				
01.09.2021.№ 99/2021/414564321				
Кадастровый номер:			01:06:0000000:46	
Сведения о характерных точках границы части (частей) земельного участка				
Учетный номер части: 1				
Система координат: МСК-05				
Зона №				
Номер точки	Координаты, м		Описание закрепления на местности	Средняя квадратическая погрешность определения координат характерных точек границы части земельного участка, м
	X	Y		
1	2	3	4	5
141	468130.97	1424393.81	данные отсутствуют	данные отсутствуют
149	468437.87	1424202.87	данные отсутствуют	данные отсутствуют
150	468440.95	1424202.37	данные отсутствуют	данные отсутствуют
158	468073.72	1424462.12	данные отсутствуют	данные отсутствуют
158	468073.72	1424462.12	данные отсутствуют	данные отсутствуют
159	468082.17	1424472.06	данные отсутствуют	данные отсутствуют
160	468079.45	1424475.04	данные отсутствуют	данные отсутствуют
161	468069.55	1424463.38	данные отсутствуют	данные отсутствуют
162	468069.08	1424462.24	данные отсутствуют	данные отсутствуют
163	468069.19	1424461.92	данные отсутствуют	данные отсутствуют
164	468157.68	1424367.27	данные отсутствуют	данные отсутствуют
165	468472.56	1424196.34	данные отсутствуют	данные отсутствуют
165	468472.56	1424196.34	данные отсутствуют	данные отсутствуют
166	468472.72	1424197.57	данные отсутствуют	данные отсутствуют
167	468472.15	1424198.63	данные отсутствуют	данные отсутствуют
168	468471	1424199.18	данные отсутствуют	данные отсутствуют
Государственный регистратор			ФГИС ЕГРН	
полное наименование должности			подпись	
			инициалы, фамилия	

М.П.

Выписка из Единого государственного реестра недвижимости об объекте недвижимости
Сведения о частях земельного участка

Земельный участок			
<small>(вид объекта недвижимости)</small>			
Лист № __ Раздела 4.2	Всего листов раздела 4.2 : __	Всего разделов: __	Всего листов выписки: __
01.09.2021 № 99/2021/414564321			
Кадастровый номер:		01:06:000000:46	

Номер точки	Координаты, м		Описание закрепления на местности	Средняя квадратическая погрешность определения координат характерных точек границы части земельного участка, м
	X	Y		
1	2	3	4	5
169	468432.05	1424204.12	данные отсутствуют	данные отсутствуют
170	468431.22	1424203.94	данные отсутствуют	данные отсутствуют
171	468472.32	1424195.87	данные отсутствуют	данные отсутствуют
172	468375.46	1424233.41	данные отсутствуют	данные отсутствуют
172	468375.46	1424233.41	данные отсутствуют	данные отсутствуют
173	468371.72	1424234.85	данные отсутствуют	данные отсутствуют
174	468364.31	1424218.44	данные отсутствуют	данные отсутствуют
175	468368.04	1424216.99	данные отсутствуют	данные отсутствуют

Государственный регистратор		ФГИС ЕГРН
полное наименование должности	подпись	инициалы, фамилия

М.П.

Выписка из Единого государственного реестра недвижимости об объекте недвижимости
Сведения о частях земельного участка

Земельный участок				
<small>(вид объекта недвижимости)</small>				
Лист № __ Раздела 4.2		Всего листов раздела 4.2 : __		Всего разделов: __
Всего листов выписки: __				
01.09.2021.№ 99/2021/414564321				
Кадастровый номер:			01:06:0000000:46	
Сведения о характерных точках границы части (частей) земельного участка				
Учетный номер части: 2				
Система координат: МСК-05				
Зона №				
Номер точки	Координаты, м		Описание закрепления на местности	Средняя квадратическая погрешность определения координат характерных точек границы части земельного участка, м
	X	Y		
1	2	3	4	5
65	466734.52	1425616.46	данные отсутствуют	данные отсутствуют
65	466734.52	1425616.46	данные отсутствуют	данные отсутствуют
68	466713.85	1425641.67	данные отсутствуют	данные отсутствуют
176	466731.29	1425621.98	данные отсутствуют	данные отсутствуют
177	466730.09	1425622.73	данные отсутствуют	данные отсутствуют
178	466721.41	1425628.2	данные отсутствуют	данные отсутствуют
179	466714.08	1425632.81	данные отсутствуют	данные отсутствуют
180	466711.25	1425634.59	данные отсутствуют	данные отсутствуют
181	466713.9	1425639.16	данные отсутствуют	данные отсутствуют
182	466714.93	1425640.94	данные отсутствуют	данные отсутствуют
183	466711.52	1425643.03	данные отсутствуют	данные отсутствуют
184	466710.44	1425641.17	данные отсутствуют	данные отсутствуют
185	466707.86	1425636.72	данные отсутствуют	данные отсутствуют
186	466704.61	1425638.77	данные отсутствуют	данные отсутствуют
187	466704.31	1425638.93	данные отсутствуют	данные отсутствуют
188	466655.63	1425658.99	данные отсутствуют	данные отсутствуют
Государственный регистратор			ФГИС ЕГРН	
полное наименование должности			подпись	
			инициалы, фамилия	

М.П.

Выписка из Единого государственного реестра недвижимости об объекте недвижимости
Сведения о частях земельного участка

Земельный участок			
<small>(вид объекта недвижимости)</small>			
Лист № __ Раздела 4.2	Всего листов раздела 4.2 : __	Всего разделов: __	Всего листов выписки: __
01.09.2021 № 99/2021/414564321			
Кадастровый номер:		01:06:000000:46	

Номер точки	Координаты, м		Описание закрепления на местности	Средняя квадратическая погрешность определения координат характерных точек границы части земельного участка, м
	X	Y		
1	2	3	4	5
189	466655.76	1425659.25	данные отсутствуют	данные отсутствуют
190	466655.94	1425660.47	данные отсутствуют	данные отсутствуют
191	466655.38	1425661.57	данные отсутствуют	данные отсутствуют
192	466654.69	1425662.01	данные отсутствуют	данные отсутствуют
193	466514.9	1425715.52	данные отсутствуют	данные отсутствуют
194	466513.67	1425715.59	данные отсутствуют	данные отсутствуют
195	466512.63	1425714.91	данные отсутствуют	данные отсутствуют
196	466512.31	1425714.36	данные отсутствуют	данные отсутствуют
197	466511.34	1425711.76	данные отсутствуют	данные отсутствуют
198	466508.29	1425712.71	данные отсутствуют	данные отсутствуют
199	466498.89	1425715.65	данные отсутствуют	данные отсутствуют
200	466489.47	1425718.59	данные отсутствуют	данные отсутствуют
201	466480.88	1425721.27	данные отсутствуют	данные отсутствуют
202	466472.14	1425724	данные отсутствуют	данные отсутствуют
203	466470.81	1425724.41	данные отсутствуют	данные отсутствуют
204	466473	1425727.48	данные отсутствуют	данные отсутствуют
205	466477.06	1425733.15	данные отсутствуют	данные отсутствуют

Государственный регистратор		ФГИС ЕГРН
полное наименование должности	подпись	инициалы, фамилия

М.П.

Выписка из Единого государственного реестра недвижимости об объекте недвижимости
Сведения о частях земельного участка

Земельный участок			
(вид объекта недвижимости)			
Лист № __ Раздела 4.2	Всего листов раздела 4.2 : __	Всего разделов: __	Всего листов выписки: __
01.09.2021 № 99/2021/414564321			
Кадастровый номер:		01:06:000000:46	

Номер точки	Координаты, м		Описание закрепления на местности	Средняя квадратическая погрешность определения координат характерных точек границы части земельного участка, м
	X	Y		
1	2	3	4	5
206	466473.31	1425734.79	данные отсутствуют	данные отсутствуют
207	466469.75	1425729.8	данные отсутствуют	данные отсутствуют
208	466465.95	1425724.49	данные отсутствуют	данные отсутствуют
209	466465.58	1425723.3	данные отсутствуют	данные отсутствуют
210	466465.98	1425722.13	данные отсутствуют	данные отсутствуют
211	466466.98	1425721.42	данные отсутствуют	данные отсутствуют
212	466470.95	1425720.18	данные отсутствуют	данные отсутствуют
213	466479.69	1425717.45	данные отсутствуют	данные отсутствуют
214	466488.28	1425714.77	данные отсутствуют	данные отсутствуют
215	466497.7	1425711.83	данные отсутствуют	данные отсутствуют
216	466507.1	1425708.89	данные отсутствуют	данные отсутствуют
217	466511.95	1425707.38	данные отсутствуют	данные отсутствуют
218	466512.46	1425707.29	данные отсутствуют	данные отсутствуют
219	466513.65	1425707.62	данные отсутствуют	данные отсутствуют
220	466514.42	1425708.58	данные отсутствуют	данные отсутствуют
221	466515.35	1425711.07	данные отсутствуют	данные отсутствуют
222	466651.2	1425659.06	данные отсутствуют	данные отсутствуют
Государственный регистратор				ФГИС ЕГРН
полное наименование должности			подпись	инициалы, фамилия

М.П.

Выписка из Единого государственного реестра недвижимости об объекте недвижимости
Сведения о частях земельного участка

Земельный участок			
<small>(вид объекта недвижимости)</small>			
Лист № __ Раздела 4.2	Всего листов раздела 4.2 : __	Всего разделов: __	Всего листов выписки: __
01.09.2021 № 99/2021/414564321			
Кадастровый номер:		01:06:000000:46	

Номер точки	Координаты, м		Описание закрепления на местности	Средняя квадратическая погрешность определения координат характерных точек границы части земельного участка, м
	X	Y		
1	2	3	4	5
223	466651.09	1425658.85	данные отсутствуют	данные отсутствуют
224	466650.89	1425658.11	данные отсутствуют	данные отсутствуют
225	466651.18	1425656.91	данные отсутствуют	данные отсутствуют
226	466652.12	1425656.11	данные отсутствуют	данные отсутствуют
227	466702.62	1425635.29	данные отсутствуют	данные отсутствуют
228	466707.48	1425632.23	данные отсутствуют	данные отсутствуют
229	466711.95	1425629.42	данные отсутствуют	данные отсутствуют
230	466719.28	1425624.81	данные отсутствуют	данные отсутствуют
231	466727.96	1425619.35	данные отсутствуют	данные отсутствуют
232	466735.15	1425614.82	данные отсутствуют	данные отсутствуют
233	466379.8	1425759.2	данные отсутствуют	данные отсутствуют
233	466379.8	1425759.2	данные отсутствуют	данные отсутствуют
234	466383.94	1425767.18	данные отсутствуют	данные отсутствуют
235	466383.94	1425767.19	данные отсутствуют	данные отсутствуют
236	466386.81	1425772.75	данные отсутствуют	данные отсутствуют
237	466383.15	1425774.38	данные отсутствуют	данные отсутствуют
238	466380.39	1425769.02	данные отсутствуют	данные отсутствуют

Государственный регистратор		ФГИС ЕГРН
полное наименование должности	подпись	инициалы, фамилия

М.П.

Выписка из Единого государственного реестра недвижимости об объекте недвижимости

Сведения о частях земельного участка

Земельный участок			
(вид объекта недвижимости)			
Лист № __ Раздела 4.2	Всего листов раздела 4.2 : __	Всего разделов: __	Всего листов выписки: __
01.09.2021 № 99/2021/414564321			
Кадастровый номер:		01:06:000000:46	

Номер точки	Координаты, м		Описание закрепления на местности	Средняя квадратическая погрешность определения координат характерных точек границы части земельного участка, м
	X	Y		
1	2	3	4	5
239	466376.14	1425760.82	данные отсутствуют	данные отсутствуют

Государственный регистратор		ФГИС ЕГРН
полное наименование должности	подпись	инициалы, фамилия

М.П.

Выписка из Единого государственного реестра недвижимости об объекте недвижимости
Сведения о частях земельного участка

Земельный участок				
(вид объекта недвижимости)				
Лист № __ Раздела 4.2		Всего листов раздела 4.2 : __		Всего разделов: __
Всего листов выписки: __				
01.09.2021.№ 99/2021/414564321				
Кадастровый номер:			01:06:0000000:46	
Сведения о характерных точках границы части (частей) земельного участка				
Учетный номер части: 3				
Система координат: МСК-05				
Зона №				
Номер точки	Координаты, м		Описание закрепления на местности	Средняя квадратическая погрешность определения координат характерных точек границы части земельного участка, м
	X	Y		
1	2	3	4	5
12	468444.41	1424220.04	данные отсутствуют	данные отсутствуют
41	467177.35	1425003.5	данные отсутствуют	данные отсутствуют
42	467197.77	1425073.98	данные отсутствуют	данные отсутствуют
43	467206.13	1425095.06	данные отсутствуют	данные отсутствуют
47	467261.57	1425212.06	данные отсутствуют	данные отсутствуют
90	466260.33	1425827.15	данные отсутствуют	данные отсутствуют
91	466271.77	1425814.05	данные отсутствуют	данные отсутствуют
92	466293.6	1425798.87	данные отсутствуют	данные отсутствуют
93	466352.24	1425771.43	данные отсутствуют	данные отсутствуют
94	466472.22	1425718.19	данные отсутствуют	данные отсутствуют
95	466659.16	1425648.95	данные отсутствуют	данные отсутствуют
96	466689.94	1425635.85	данные отсутствуют	данные отсутствуют
97	466706.37	1425624.83	данные отсутствуют	данные отсутствуют
98	466713.03	1425617.53	данные отсутствуют	данные отсутствуют
102	466780.81	1425416.05	данные отсутствуют	данные отсутствуют
105	466842.78	1425340.15	данные отсутствуют	данные отсутствуют
Государственный регистратор			ФГИС ЕГРН	
полное наименование должности			подпись	
			инициалы, фамилия	

М.П.

Выписка из Единого государственного реестра недвижимости об объекте недвижимости
Сведения о частях земельного участка

Земельный участок			
(вид объекта недвижимости)			
Лист № __ Раздела 4.2	Всего листов раздела 4.2 : __	Всего разделов: __	Всего листов выписки: __
01.09.2021 № 99/2021/414564321			
Кадастровый номер:		01:06:000000:46	

Номер точки	Координаты, м		Описание закрепления на местности	Средняя квадратическая погрешность определения координат характерных точек границы части земельного участка, м
	X	Y		
1	2	3	4	5
106	466867.94	1425317.95	данные отсутствуют	данные отсутствуют
108	466914.52	1425289.21	данные отсутствуют	данные отсутствуют
109	466939.26	1425279.85	данные отсутствуют	данные отсутствуют
110	467019.32	1425254.69	данные отсутствуют	данные отсутствуют
111	467119.34	1425228.28	данные отсутствуют	данные отсутствуют
112	467238.28	1425196.03	данные отсутствуют	данные отсутствуют
116	467219.42	1425155.25	данные отсутствуют	данные отсутствуют
149	468437.87	1424202.87	данные отсутствуют	данные отсутствуют
150	468440.95	1424202.37	данные отсутствуют	данные отсутствуют
240	468451.25	1424218.62	данные отсутствуют	данные отсутствуют
240	468451.25	1424218.62	данные отсутствуют	данные отсутствуют
241	468441.02	1424220.5	данные отсутствуют	данные отсутствуют
242	468432.78	1424203.69	данные отсутствуют	данные отсутствуют
243	468443.1	1424201.92	данные отсутствуют	данные отсутствуют
244	467175.42	1424972.11	данные отсутствуют	данные отсутствуют
244	467175.42	1424972.11	данные отсутствуют	данные отсутствуют
245	467182.79	1424997.87	данные отсутствуют	данные отсутствуют
Государственный регистратор				ФГИС ЕГРН
полное наименование должности			подпись	инициалы, фамилия

М.П.

Выписка из Единого государственного реестра недвижимости об объекте недвижимости
Сведения о частях земельного участка

Земельный участок			
(вид объекта недвижимости)			
Лист № __ Раздела 4.2	Всего листов раздела 4.2 : __	Всего разделов: __	Всего листов выписки: __
01.09.2021 № 99/2021/414564321			
Кадастровый номер:		01:06:000000:46	

Номер точки	Координаты, м		Описание закрепления на местности	Средняя квадратическая погрешность определения координат характерных точек границы части земельного участка, м
	X	Y		
1	2	3	4	5
246	467215.08	1425110.05	данные отсутствуют	данные отсутствуют
247	467234.19	1425176.51	данные отсутствуют	данные отсутствуют
248	467215.15	1425148.35	данные отсутствуют	данные отсутствуют
249	467164.21	1424969.22	данные отсутствуют	данные отсутствуют
250	467239.59	1425195.28	данные отсутствуют	данные отсутствуют
250	467239.59	1425195.28	данные отсутствуют	данные отсутствуют
251	467268.38	1425206.28	данные отсутствуют	данные отсутствуют
252	467256.13	1425212.26	данные отсутствуют	данные отсутствуют
253	467234.84	1425204.1	данные отсутствуют	данные отсутствуют
254	466912.7	1425290.18	данные отсутствуют	данные отсутствуют
255	467239.36	1425194.5	данные отсутствуют	данные отсутствуют
256	466777.68	1425425.62	данные отсутствуют	данные отсутствуют
256	466777.68	1425425.62	данные отсутствуют	данные отсутствуют
257	466794.87	1425391.41	данные отсутствуют	данные отсутствуют
258	466824.05	1425358.72	данные отсутствуют	данные отсутствуют
259	466884.35	1425306.21	данные отсутствуют	данные отсутствуют
260	466713.33	1425629.43	данные отсутствуют	данные отсутствуют

Государственный регистратор		ФГИС ЕГРН
полное наименование должности	подпись	инициалы, фамилия

М.П.

Выписка из Единого государственного реестра недвижимости об объекте недвижимости
Сведения о частях земельного участка

Земельный участок			
<small>(вид объекта недвижимости)</small>			
Лист № __ Раздела 4.2	Всего листов раздела 4.2 : __	Всего разделов: __	Всего листов выписки: __
01.09.2021 № 99/2021/414564321			
Кадастровый номер:		01:06:000000:46	

Номер точки	Координаты, м		Описание закрепления на местности	Средняя квадратическая погрешность определения координат характерных точек границы части земельного участка, м
	X	Y		
1	2	3	4	5
260	466713.33	1425629.43	данные отсутствуют	данные отсутствуют
261	466284.72	1425805.04	данные отсутствуют	данные отсутствуют
262	466717.04	1425611.45	данные отсутствуют	данные отсутствуют
263	466276.27	1425810.92	данные отсутствуют	данные отсутствуют
263	466276.27	1425810.92	данные отсутствуют	данные отсутствуют
264	466258.63	1425831.2	данные отсутствуют	данные отсутствуют

Государственный регистратор		ФГИС ЕГРН
полное наименование должности	подпись	инициалы, фамилия

М.П.

Выписка из Единого государственного реестра недвижимости об объекте недвижимости
Сведения о частях земельного участка

Земельный участок			
<small>(вид объекта недвижимости)</small>			
Лист № __ Раздела 4.2	Всего листов раздела 4.2 : __	Всего разделов: __	Всего листов выписки: __
01.09.2021.№ 99/2021/414564321			
Кадастровый номер:		01:06:0000000:46	

Сведения о характерных точках границы части (частей) земельного участка				
Учетный номер части: 4				
Система координат: МСК-05				
Зона №				
Номер точки	Координаты, м		Описание закрепления на местности	Средняя квадратическая погрешность определения координат характерных точек границы части земельного участка, м
	X	Y		
1	2	3	4	5
93	466352.24	1425771.43	данные отсутствуют	данные отсутствуют
265	466366.47	1425765.12	данные отсутствуют	данные отсутствуют
265	466366.47	1425765.12	данные отсутствуют	данные отсутствуют
266	466366.53	1425765.19	данные отсутствуют	данные отсутствуют
267	466349.7	1425779.15	данные отсутствуют	данные отсутствуют
268	466345.69	1425774.49	данные отсутствуют	данные отсутствуют

Государственный регистратор		ФГИС ЕГРН
полное наименование должности	подпись	инициалы, фамилия

М.П.

Выписка из Единого государственного реестра недвижимости об объекте недвижимости
Сведения о частях земельного участка

Земельный участок			
<small>(вид объекта недвижимости)</small>			
Лист № __ Раздела 4.2	Всего листов раздела 4.2 : __	Всего разделов: __	Всего листов выписки: __
01.09.2021.№ 99/2021/414564321			
Кадастровый номер:		01:06:0000000:46	

Сведения о характерных точках границы части (частей) земельного участка				
Учетный номер части: 5				
Система координат: МСК-05				
Зона №				
Номер точки	Координаты, м		Описание закрепления на местности	Средняя квадратическая погрешность определения координат характерных точек границы части земельного участка, м
	X	Y		
1	2	3	4	5
269	468630.91	1424127.6	данные отсутствуют	данные отсутствуют
269	468630.91	1424127.6	данные отсутствуют	данные отсутствуют
270	468638.86	1424143.66	данные отсутствуют	данные отсутствуют
271	468635.53	1424145.96	данные отсутствуют	данные отсутствуют
272	468627.57	1424129.89	данные отсутствуют	данные отсутствуют
273	468515.78	1424190.95	данные отсутствуют	данные отсутствуют
273	468515.78	1424190.95	данные отсутствуют	данные отсутствуют
274	468514.06	1424187.21	данные отсутствуют	данные отсутствуют
275	468527.2	1424184.49	данные отсутствуют	данные отсутствуют

Государственный регистратор		ФГИС ЕГРН
полное наименование должности	подпись	инициалы, фамилия

М.П.

Выписка из Единого государственного реестра недвижимости об объекте недвижимости
Сведения о частях земельного участка

Земельный участок				
(вид объекта недвижимости)				
Лист № __ Раздела 4.2		Всего листов раздела 4.2 : __		Всего разделов: __
Всего листов выписки: __				
01.09.2021.№ 99/2021/414564321				
Кадастровый номер:			01:06:0000000:46	
Сведения о характерных точках границы части (частей) земельного участка				
Учетный номер части: 6				
Система координат: МСК-05				
Зона №				
Номер точки	Координаты, м		Описание закрепления на местности	Средняя квадратическая погрешность определения координат характерных точек границы части земельного участка, м
	X	Y		
1	2	3	4	5
1	468896.62	1423936.34	данные отсутствуют	данные отсутствуют
2	468897.9	1423938.17	данные отсутствуют	данные отсутствуют
2	468897.9	1423938.17	данные отсутствуют	данные отсутствуют
3	468900.78	1423946.69	данные отсутствуют	данные отсутствуют
4	468903.4	1423957.17	данные отсутствуют	данные отсутствуют
5	468861.79	1423988.09	данные отсутствуют	данные отсутствуют
6	468817.78	1424020.23	данные отсутствуют	данные отсутствуют
62	466778.94	1425477.19	данные отсутствуют	данные отсутствуют
63	466759.68	1425543.1	данные отсутствуют	данные отсутствуют
64	466742.37	1425596.15	данные отсутствуют	данные отсутствуют
65	466734.52	1425616.46	данные отсутствуют	данные отсутствуют
66	466728.08	1425627.45	данные отсутствуют	данные отсутствуют
67	466718.83	1425638.31	данные отсутствуют	данные отсутствуют
68	466713.85	1425641.67	данные отсутствуют	данные отсутствуют
69	466697.84	1425651.03	данные отсутствуют	данные отсутствуют
70	466646.06	1425672.24	данные отсутствуют	данные отсутствуют
Государственный регистратор			ФГИС ЕГРН	
полное наименование должности			подпись	
			инициалы, фамилия	

М.П.

Выписка из Единого государственного реестра недвижимости об объекте недвижимости
Сведения о частях земельного участка

Земельный участок			
(вид объекта недвижимости)			
Лист № __ Раздела 4.2	Всего листов раздела 4.2 : __	Всего разделов: __	Всего листов выписки: __
01.09.2021 № 99/2021/414564321			
Кадастровый номер:		01:06:000000:46	

Номер точки	Координаты, м		Описание закрепления на местности	Средняя квадратическая погрешность определения координат характерных точек границы части земельного участка, м
	X	Y		
1	2	3	4	5
95	466659.16	1425648.95	данные отсутствуют	данные отсутствуют
96	466689.94	1425635.85	данные отсутствуют	данные отсутствуют
97	466706.37	1425624.83	данные отсутствуют	данные отсутствуют
98	466713.03	1425617.53	данные отсутствуют	данные отсутствуют
99	466719.47	1425607.77	данные отсутствуют	данные отсутствуют
100	466726.74	1425589.89	данные отсутствуют	данные отсутствуют
155	468732.97	1424057.57	данные отсутствуют	данные отсутствуют
156	468807.62	1424005.38	данные отсутствуют	данные отсутствуют
157	468850.87	1423973.77	данные отсутствуют	данные отсутствуют
276	468709.21	1424095.13	данные отсутствуют	данные отсутствуют
277	468712.23	1424071.8	данные отсутствуют	данные отсутствуют
278	466785.08	1425456.54	данные отсутствуют	данные отсутствуют
278	466785.08	1425456.54	данные отсутствуют	данные отсутствуют
279	466566.37	1425701.11	данные отсутствуют	данные отсутствуют
280	466580.92	1425679.16	данные отсутствуют	данные отсутствуют
281	466582.24	1425677.44	данные отсутствуют	данные отсутствуют
282	466758.33	1425485.6	данные отсутствуют	данные отсутствуют
Государственный регистратор				ФГИС ЕГРН
полное наименование должности			подпись	инициалы, фамилия

М.П.

Выписка из Единого государственного реестра недвижимости об объекте недвижимости

Сведения о частях земельного участка

Земельный участок			
(вид объекта недвижимости)			
Лист № __ Раздела 4.2	Всего листов раздела 4.2 : __	Всего разделов: __	Всего листов выписки: __
01.09.2021 № 99/2021/414564321			
Кадастровый номер:		01:06:000000:46	

Номер точки	Координаты, м		Описание закрепления на местности	Средняя квадратическая погрешность определения координат характерных точек границы части земельного участка, м
	X	Y		
1	2	3	4	5
283	466785.06	1425456.56	данные отсутствуют	данные отсутствуют

Государственный регистратор		ФГИС ЕГРН
полное наименование должности	подпись	инициалы, фамилия

М.П.

Выписка из Единого государственного реестра недвижимости об объекте недвижимости
Сведения о частях земельного участка

Земельный участок			
<small>(вид объекта недвижимости)</small>			
Лист № __ Раздела 4.2	Всего листов раздела 4.2 : __	Всего разделов: __	Всего листов выписки: __
01.09.2021.№ 99/2021/414564321			
Кадастровый номер:		01:06:0000000:46	

Сведения о характерных точках границы части (частей) земельного участка				
Учетный номер части: 7				
Система координат: МСК-05				
Зона №				
Номер точки	Координаты, м		Описание закрепления на местности	Средняя квадратическая погрешность определения координат характерных точек границы части земельного участка, м
	X	Y		
1	2	3	4	5
1	468896.62	1423936.34	данные отсутствуют	данные отсутствуют
2	468897.9	1423938.17	данные отсутствуют	данные отсутствуют
2	468897.9	1423938.17	данные отсутствуют	данные отсутствуют
3	468900.78	1423946.69	данные отсутствуют	данные отсутствуют
4	468903.4	1423957.17	данные отсутствуют	данные отсутствуют
5	468861.79	1423988.09	данные отсутствуют	данные отсутствуют
157	468850.87	1423973.77	данные отсутствуют	данные отсутствуют
284	468823.07	1424016.37	данные отсутствуют	данные отсутствуют
285	468818.91	1424006.82	данные отсутствуют	данные отсутствуют
286	468814.17	1424000.59	данные отсутствуют	данные отсутствуют

Государственный регистратор		ФГИС ЕГРН
полное наименование должности	подпись	инициалы, фамилия

М.П.

Выписка из Единого государственного реестра недвижимости об объекте недвижимости
Сведения о частях земельного участка

Земельный участок				
<small>(вид объекта недвижимости)</small>				
Лист № __ Раздела 4.2		Всего листов раздела 4.2 : __		Всего разделов: __
Всего листов выписки: __				
01.09.2021.№ 99/2021/414564321				
Кадастровый номер:			01:06:0000000:46	
Сведения о характерных точках границы части (частей) земельного участка				
Учетный номер части: 8				
Система координат: МСК-05				
Зона №				
Номер точки	Координаты, м		Описание закрепления на местности	Средняя квадратическая погрешность определения координат характерных точек границы части земельного участка, м
	X	Y		
1	2	3	4	5
6	468817.78	1424020.23	данные отсутствуют	данные отсутствуют
156	468807.62	1424005.38	данные отсутствуют	данные отсутствуют
156	468807.62	1424005.38	данные отсутствуют	данные отсутствуют
284	468823.07	1424016.37	данные отсутствуют	данные отсутствуют
285	468818.91	1424006.82	данные отсутствуют	данные отсутствуют
286	468814.17	1424000.59	данные отсутствуют	данные отсутствуют
287	468798.28	1424033.69	данные отсутствуют	данные отсутствуют
288	468789.25	1424018.22	данные отсутствуют	данные отсутствуют
Государственный регистратор			ФГИС ЕГРН	
полное наименование должности			подпись	
			инициалы, фамилия	

М.П.

Выписка из Единого государственного реестра недвижимости об объекте недвижимости
Сведения о частях земельного участка

Земельный участок				
<small>(вид объекта недвижимости)</small>				
Лист № __ Раздела 4.2		Всего листов раздела 4.2 : __		Всего разделов: __
Всего листов выписки: __				
01.09.2021.№ 99/2021/414564321				
Кадастровый номер:			01:06:0000000:46	
Сведения о характерных точках границы части (частей) земельного участка				
Учетный номер части: 9				
Система координат: МСК-05				
Зона №				
Номер точки	Координаты, м		Описание закрепления на местности	Средняя квадратическая погрешность определения координат характерных точек границы части земельного участка, м
	X	Y		
1	2	3	4	5
38	467226.84	1424996.43	данные отсутствуют	данные отсутствуют
40	467183.59	1424997.05	данные отсутствуют	данные отсутствуют
124	467201.92	1424983.39	данные отсутствуют	данные отсутствуют
125	467203.86	1424984.36	данные отсутствуют	данные отсутствуют
128	467457.02	1424904.76	данные отсутствуют	данные отсутствуют
129	467502.26	1424889.97	данные отсутствуют	данные отсутствуют
133	467648.97	1424815.1	данные отсутствуют	данные отсутствуют
289	467740.85	1424763.68	данные отсутствуют	данные отсутствуют
289	467740.85	1424763.68	данные отсутствуют	данные отсутствуют
290	467764.37	1424750.52	данные отсутствуют	данные отсутствуют
291	467764.47	1424750.96	данные отсутствуют	данные отсутствуют
292	467764.2	1424751.99	данные отсутствуют	данные отсутствуют
293	467763.34	1424752.78	данные отсутствуют	данные отсутствуют
294	467538.22	1424894.2	данные отсутствуют	данные отсутствуют
294	467538.22	1424894.2	данные отсутствуют	данные отсутствуют
295	467533.15	1424896.31	данные отсутствуют	данные отсутствуют
Государственный регистратор			ФГИС ЕГРН	
полное наименование должности			подпись	
			инициалы, фамилия	

М.П.

Выписка из Единого государственного реестра недвижимости об объекте недвижимости
Сведения о частях земельного участка

Земельный участок			
<small>(вид объекта недвижимости)</small>			
Лист № __ Раздела 4.2	Всего листов раздела 4.2 : __	Всего разделов: __	Всего листов выписки: __
01.09.2021 № 99/2021/414564321			
Кадастровый номер:		01:06:000000:46	

Номер точки	Координаты, м		Описание закрепления на местности	Средняя квадратическая погрешность определения координат характерных точек границы части земельного участка, м
	X	Y		
1	2	3	4	5
296	467539	1424880.78	данные отсутствуют	данные отсутствуют
297	467503.77	1424892.45	данные отсутствуют	данные отсутствуют
298	467467.47	1424904.64	данные отсутствуют	данные отсутствуют
299	467434.11	1424915.47	данные отсутствуют	данные отсутствуют
300	467434.45	1424926.77	данные отсутствуют	данные отсутствуют
301	467430.49	1424928.19	данные отсутствуют	данные отсутствуют
302	467430.14	1424916.74	данные отсутствуют	данные отсутствуют
303	467405.55	1424924.59	данные отсутствуют	данные отсутствуют
304	467372.07	1424935.76	данные отсутствуют	данные отсутствуют
305	467332.78	1424948.49	данные отсутствуют	данные отсутствуют
306	467302.6	1424958.55	данные отсутствуют	данные отсутствуют
307	467269.76	1424968.79	данные отсутствуют	данные отсутствуют
308	467222.16	1424984.36	данные отсутствуют	данные отсутствуют
309	467227.19	1424996.31	данные отсутствуют	данные отсутствуют
310	467223.1	1424996.9	данные отсутствуют	данные отсутствуют
311	467218.13	1424985.1	данные отсутствуют	данные отсутствуют
312	467195.04	1424984.51	данные отсутствуют	данные отсутствуют
Государственный регистратор				ФГИС ЕГРН
полное наименование должности			подпись	инициалы, фамилия

М.П.

Выписка из Единого государственного реестра недвижимости об объекте недвижимости
Сведения о частях земельного участка

Земельный участок			
<small>(вид объекта недвижимости)</small>			
Лист № __ Раздела 4.2	Всего листов раздела 4.2: __	Всего разделов: __	Всего листов выписки: __
01.09.2021 № 99/2021/414564321			
Кадастровый номер:		01:06:000000:46	

Номер точки	Координаты, м		Описание закрепления на местности	Средняя квадратическая погрешность определения координат характерных точек границы части земельного участка, м
	X	Y		
1	2	3	4	5
313	467187.29	1424997.18	данные отсутствуют	данные отсутствуют
314	467181.18	1424999.55	данные отсутствуют	данные отсутствуют
315	467191.63	1424982.42	данные отсутствуют	данные отсутствуют
316	467187.78	1424975.3	данные отсутствуют	данные отсутствуют
317	467193.06	1424976.66	данные отсутствуют	данные отсутствуют
318	467195.15	1424980.51	данные отсутствуют	данные отсутствуют
319	467200.27	1424980.64	данные отсутствуют	данные отсутствуют
320	467214.9	1424981.01	данные отсутствуют	данные отсутствуют
321	467219.18	1424981.12	данные отсутствуют	данные отсутствуют
322	467268.53	1424964.98	данные отсутствуют	данные отсутствуют
323	467301.39	1424954.74	данные отсутствуют	данные отсутствуют
324	467331.54	1424944.69	данные отсутствуют	данные отсутствуют
325	467370.82	1424931.96	данные отсутствуют	данные отсутствуют
326	467404.3	1424920.79	данные отсутствуют	данные отсутствуют
327	467430.29	1424912.5	данные отсутствуют	данные отсутствуют
328	467430.43	1424911.67	данные отсутствуют	данные отсутствуют
329	467434.66	1424910.57	данные отсутствуют	данные отсутствуют

Государственный регистратор		ФГИС ЕГРН
полное наименование должности	подпись	инициалы, фамилия

М.П.

Выписка из Единого государственного реестра недвижимости об объекте недвижимости
Сведения о частях земельного участка

Земельный участок			
(вид объекта недвижимости)			
Лист № __ Раздела 4.2	Всего листов раздела 4.2 : __	Всего разделов: __	Всего листов выписки: __
01.09.2021 № 99/2021/414564321			
Кадастровый номер:		01:06:000000:46	

Номер точки	Координаты, м		Описание закрепления на местности	Средняя квадратическая погрешность определения координат характерных точек границы части земельного участка, м
	X	Y		
1	2	3	4	5
330	467434.57	1424911.11	данные отсутствуют	данные отсутствуют
331	467442.56	1424908.52	данные отсутствуют	данные отсутствуют
332	467515.49	1424884.35	данные отсутствуют	данные отсутствуют
333	467541.52	1424875.73	данные отсутствуют	данные отсутствуют
334	467572.88	1424857.34	данные отсутствуют	данные отсутствуют
335	467571.64	1424857.2	данные отсутствуют	данные отсутствуют
336	467577.33	1424853.83	данные отсутствуют	данные отсутствуют
337	467578.1	1424853.92	данные отсутствуют	данные отсутствуют
338	467578.75	1424852.99	данные отсутствуют	данные отсутствуют
339	467587.12	1424848.04	данные отсутствуют	данные отсутствуют
340	467586.05	1424849.57	данные отсутствуют	данные отсутствуют
341	467608.85	1424836.04	данные отсутствуют	данные отсутствуют
342	467727.43	1424771.19	данные отсутствуют	данные отсутствуют
343	467703.61	1424785.06	данные отсутствуют	данные отсутствуют
344	467677.88	1424800.36	данные отсутствуют	данные отсутствуют
345	467642.22	1424821.25	данные отсутствуют	данные отсутствуют
346	467611.47	1424839.13	данные отсутствуют	данные отсутствуют
Государственный регистратор				ФГИС ЕГРН
полное наименование должности			подпись	инициалы, фамилия

М.П.

Выписка из Единого государственного реестра недвижимости об объекте недвижимости
Сведения о частях земельного участка

Земельный участок			
<small>(вид объекта недвижимости)</small>			
Лист № __ Раздела 4.2	Всего листов раздела 4.2 : __	Всего разделов: __	Всего листов выписки: __
01.09.2021 № 99/2021/414564321			
Кадастровый номер:		01:06:000000:46	

Номер точки	Координаты, м		Описание закрепления на местности	Средняя квадратическая погрешность определения координат характерных точек границы части земельного участка, м
	X	Y		
1	2	3	4	5
347	467580.06	1424857.77	данные отсутствуют	данные отсутствуют
348	467543.97	1424878.93	данные отсутствуют	данные отсутствуют
349	467176.25	1425061.06	данные отсутствуют	данные отсутствуют
349	467176.25	1425061.06	данные отсутствуют	данные отсутствуют
350	467172.84	1425047.09	данные отсутствуют	данные отсутствуют
351	467176.4	1425059.97	данные отсутствуют	данные отсутствуют
352	467177.82	1425005.12	данные отсутствуют	данные отсутствуют
352	467177.82	1425005.12	данные отсутствуют	данные отсутствуют
353	467179.53	1425011.03	данные отсутствуют	данные отсутствуют
354	467169.25	1425033.78	данные отсутствуют	данные отсутствуют
355	467167.27	1425028.46	данные отсутствуют	данные отсутствуют

Государственный регистратор		ФГИС ЕГРН
полное наименование должности	подпись	инициалы, фамилия

М.П.

Выписка из Единого государственного реестра недвижимости об объекте недвижимости
Сведения о частях земельного участка

Земельный участок				
(вид объекта недвижимости)				
Лист № __ Раздела 4.2		Всего листов раздела 4.2 : __		Всего разделов: __
Всего листов выписки: __				
01.09.2021.№ 99/2021/414564321				
Кадастровый номер:			01:06:0000000:46	
Сведения о характерных точках границы части (частей) земельного участка				
Учетный номер части: 10				
Система координат: МСК-05				
Зона №				
Номер точки	Координаты, м		Описание закрепления на местности	Средняя квадратическая погрешность определения координат характерных точек границы части земельного участка, м
	X	Y		
1	2	3	4	5
69	466697.84	1425651.03	данные отсутствуют	данные отсутствуют
70	466646.06	1425672.24	данные отсутствуют	данные отсутствуют
71	466559.97	1425703.43	данные отсутствуют	данные отсутствуют
71	466559.97	1425703.43	данные отсутствуют	данные отсутствуют
72	466478.46	1425732.54	данные отсутствуют	данные отсутствуют
74	466368.25	1425780.99	данные отсутствуют	данные отсутствуют
75	466342.68	1425793.26	данные отсутствуют	данные отсутствуют
76	466303.37	1425813.85	данные отсутствуют	данные отсутствуют
356	466469.56	1425736.44	данные отсутствуют	данные отсутствуют
357	466449.39	1425733.67	данные отсутствуют	данные отсутствуют
358	466403.68	1425752.7	данные отсутствуют	данные отсутствуют
359	466387.92	1425755.6	данные отсутствуют	данные отсутствуют
360	466412.51	1425744.69	данные отсутствуют	данные отсутствуют
361	466448.36	1425729.76	данные отсутствуют	данные отсутствуют
362	466482.69	1425715.56	данные отсутствуют	данные отсутствуют
363	466520.46	1425700.32	данные отсутствуют	данные отсутствуют
Государственный регистратор			ФГИС ЕГРН	
полное наименование должности			подпись	
			инициалы, фамилия	

М.П.

Выписка из Единого государственного реестра недвижимости об объекте недвижимости
Сведения о частях земельного участка

Земельный участок			
(вид объекта недвижимости)			
Лист № __ Раздела 4.2	Всего листов раздела 4.2 : __	Всего разделов: __	Всего листов выписки: __
01.09.2021 № 99/2021/414564321			
Кадастровый номер:		01:06:000000:46	

Номер точки	Координаты, м		Описание закрепления на местности	Средняя квадратическая погрешность определения координат характерных точек границы части земельного участка, м
	X	Y		
1	2	3	4	5
364	466649.27	1425652.61	данные отсутствуют	данные отсутствуют
365	466649.25	1425652.63	данные отсутствуют	данные отсутствуют
366	466610.77	1425668.19	данные отсутствуют	данные отсутствуют
367	466566.84	1425685.98	данные отсутствуют	данные отсутствуют
368	466522.14	1425703.96	данные отсутствуют	данные отсутствуют
369	466484.21	1425719.26	данные отсутствуют	данные отсутствуют
370	466456.71	1425730.63	данные отсутствуют	данные отсутствуют
371	466474.83	1425733.12	данные отсутствуют	данные отсутствуют
372	466498.76	1425724.21	данные отсутствуют	данные отсутствуют
373	466534.45	1425710.74	данные отсутствуют	данные отсутствуют
374	466568.33	1425698.04	данные отсутствуют	данные отсутствуют
375	466606.74	1425683.55	данные отсутствуют	данные отсутствуют
376	466637.86	1425671.86	данные отсутствуют	данные отсутствуют
377	466675.2	1425657.77	данные отсутствуют	данные отсутствуют
378	466706.93	1425645.71	данные отсутствуют	данные отсутствуют
379	466376.93	1425775.68	данные отсутствуют	данные отсутствуют
379	466376.93	1425775.68	данные отсутствуют	данные отсутствуют

Государственный регистратор		ФГИС ЕГРН
полное наименование должности	подпись	инициалы, фамилия

М.П.

Выписка из Единого государственного реестра недвижимости об объекте недвижимости
Сведения о частях земельного участка

Земельный участок			
(вид объекта недвижимости)			
Лист № ____ Раздела 4.2	Всего листов раздела 4.2 : ____	Всего разделов: ____	Всего листов выписки: ____
01.09.2021 № 99/2021/414564321			
Кадастровый номер:		01:06:000000:46	

Номер точки	Координаты, м		Описание закрепления на местности	Средняя квадратическая погрешность определения координат характерных точек границы части земельного участка, м
	X	Y		
1	2	3	4	5
380	466377.99	1425775.49	данные отсутствуют	данные отсутствуют
381	466378.99	1425775.87	данные отсутствуют	данные отсутствуют
382	466379.29	1425776.09	данные отсутствуют	данные отсутствуют
383	466294.03	1425821.25	данные отсутствуют	данные отсутствуют
384	466293.84	1425821.26	данные отсутствуют	данные отсутствуют
385	466292.84	1425820.76	данные отсутствуют	данные отсутствуют
386	466279.59	1425808.62	данные отсутствуют	данные отсутствуют
387	466282.95	1425806.28	данные отсутствуют	данные отсутствуют
388	466294.52	1425816.88	данные отсутствуют	данные отсутствуют
389	466341.02	1425793.33	данные отсутствуют	данные отсутствуют
390	466308.26	1425792.01	данные отсутствуют	данные отсутствуют
390	466308.26	1425792.01	данные отсутствуют	данные отсутствуют
391	466317.95	1425787.47	данные отсутствуют	данные отсутствуют
392	466315.51	1425789	данные отсутствуют	данные отсутствуют

Государственный регистратор		ФГИС ЕГРН
полное наименование должности	подпись	инициалы, фамилия

М.П.

Выписка из Единого государственного реестра недвижимости об объекте недвижимости
Сведения о частях земельного участка

Земельный участок				
<small>(вид объекта недвижимости)</small>				
Лист № __ Раздела 4.2		Всего листов раздела 4.2 : __		Всего разделов: __
Всего листов выписки: __				
01.09.2021.№ 99/2021/414564321				
Кадастровый номер:			01:06:0000000:46	
Сведения о характерных точках границы части (частей) земельного участка				
Учетный номер части: 11				
Система координат: МСК-05				
Зона №				
Номер точки	Координаты, м		Описание закрепления на местности	Средняя квадратическая погрешность определения координат характерных точек границы части земельного участка, м
	X	Y		
1	2	3	4	5
16	468295.05	1424272.3	данные отсутствуют	данные отсутствуют
17	468274.04	1424285.93	данные отсутствуют	данные отсутствуют
18	468248.88	1424304.81	данные отсутствуют	данные отсутствуют
19	468214.75	1424332.02	данные отсутствуют	данные отсутствуют
20	468142.38	1424406.08	данные отсутствуют	данные отсутствуют
21	468066.09	1424489.68	данные отсутствуют	данные отсутствуют
22	468027.84	1424531.05	данные отсутствуют	данные отсутствуют
23	467995.7	1424571.47	данные отсутствуют	данные отсутствуют
24	467915.69	1424667.4	данные отсутствуют	данные отсутствуют
25	467896.46	1424687.41	данные отсутствуют	данные отсутствуют
26	467867.93	1424709.47	данные отсутствуют	данные отсутствуют
27	467832.79	1424729.01	данные отсутствуют	данные отсутствуют
141	468130.97	1424393.81	данные отсутствуют	данные отсутствуют
147	468371.27	1424215.73	данные отсутствуют	данные отсутствуют
155	468732.97	1424057.57	данные отсутствуют	данные отсутствуют
156	468807.62	1424005.38	данные отсутствуют	данные отсутствуют
Государственный регистратор			ФГИС ЕГРН	
полное наименование должности			подпись	
			инициалы, фамилия	

М.П.

Выписка из Единого государственного реестра недвижимости об объекте недвижимости
Сведения о частях земельного участка

Земельный участок			
(вид объекта недвижимости)			
Лист № __ Раздела 4.2	Всего листов раздела 4.2 : __	Всего разделов: __	Всего листов выписки: __
01.09.2021 № 99/2021/414564321			
Кадастровый номер:		01:06:000000:46	

Номер точки	Координаты, м		Описание закрепления на местности	Средняя квадратическая погрешность определения координат характерных точек границы части земельного участка, м
	X	Y		
1	2	3	4	5
393	468839.61	1424004.29	данные отсутствуют	данные отсутствуют
393	468839.61	1424004.29	данные отсутствуют	данные отсутствуют
394	468835.99	1424006.93	данные отсутствуют	данные отсутствуют
395	468833.44	1423990.39	данные отсутствуют	данные отсутствуют
396	468800.58	1424014	данные отсутствуют	данные отсутствуют
397	468769.97	1424034.83	данные отсутствуют	данные отсутствуют
398	468777.5	1424048.02	данные отсутствуют	данные отсутствуют
399	468774.2	1424050.3	данные отсутствуют	данные отсутствуют
400	468766.66	1424037.09	данные отсутствуют	данные отсутствуют
401	468745.82	1424051.31	данные отсутствуют	данные отсутствуют
402	468752.54	1424065.23	данные отсутствуют	данные отсутствуют
403	468749.21	1424067.53	данные отсутствуют	данные отсутствуют
404	468742.49	1424053.61	данные отсутствуют	данные отсутствуют
405	468720.16	1424069.13	данные отсутствуют	данные отсутствуют
406	468695.2	1424086.5	данные отсутствуют	данные отсутствуют
407	468712.45	1424092.89	данные отсутствуют	данные отсутствуют
408	468708.43	1424095.67	данные отсутствуют	данные отсутствуют
Государственный регистратор				ФГИС ЕГРН
полное наименование должности			подпись	инициалы, фамилия

М.П.

Выписка из Единого государственного реестра недвижимости об объекте недвижимости
Сведения о частях земельного участка

Земельный участок			
<small>(вид объекта недвижимости)</small>			
Лист № __ Раздела 4.2	Всего листов раздела 4.2 : __	Всего разделов: __	Всего листов выписки: __
01.09.2021 № 99/2021/414564321			
Кадастровый номер:		01:06:000000:46	

Номер точки	Координаты, м		Описание закрепления на местности	Средняя квадратическая погрешность определения координат характерных точек границы части земельного участка, м
	X	Y		
1	2	3	4	5
409	468693.14	1424090	данные отсутствуют	данные отсутствуют
410	468694.3	1424105.42	данные отсутствуют	данные отсутствуют
411	468690.49	1424108.04	данные отсутствуют	данные отсутствуют
412	468689.18	1424090.7	данные отсутствуют	данные отсутствуют
413	468659.15	1424111.75	данные отсутствуют	данные отсутствуют
414	468666.38	1424124.67	данные отсутствуют	данные отсутствуют
415	468663.08	1424126.95	данные отсутствуют	данные отсутствуют
416	468655.85	1424114.05	данные отсутствуют	данные отсутствуют
417	468627.63	1424133.74	данные отсутствуют	данные отсутствуют
418	468624.63	1424153.48	данные отсутствуют	данные отсутствуют
419	468620.11	1424156.6	данные отсутствуют	данные отсутствуют
420	468623.77	1424132.5	данные отсутствуют	данные отсутствуют
421	468835.44	1423985.05	данные отсутствуют	данные отсутствуют
422	468835.69	1423985.02	данные отсутствуют	данные отсутствуют
423	468836.9	1423986.56	данные отсутствуют	данные отсутствуют
424	468454.01	1424218.05	данные отсутствуют	данные отсутствуют
424	468454.01	1424218.05	данные отсутствуют	данные отсутствуют

Государственный регистратор		ФГИС ЕГРН
полное наименование должности	подпись	инициалы, фамилия

М.П.

Выписка из Единого государственного реестра недвижимости об объекте недвижимости
Сведения о частях земельного участка

Земельный участок			
(вид объекта недвижимости)			
Лист № __ Раздела 4.2	Всего листов раздела 4.2 : __	Всего разделов: __	Всего листов выписки: __
01.09.2021 № 99/2021/414564321			
Кадастровый номер:		01:06:000000:46	

Номер точки	Координаты, м		Описание закрепления на местности	Средняя квадратическая погрешность определения координат характерных точек границы части земельного участка, м
	X	Y		
1	2	3	4	5
425	468449.96	1424218.89	данные отсутствуют	данные отсутствуют
426	468441.67	1424202.22	данные отсутствуют	данные отсутствуют
427	468445.72	1424201.38	данные отсутствуют	данные отсутствуют
428	468422.87	1424222.97	данные отсутствуют	данные отсутствуют
428	468422.87	1424222.97	данные отсутствуют	данные отсутствуют
429	468399.2	1424226.18	данные отсутствуют	данные отсутствуют
430	468413.32	1424220.44	данные отсутствуют	данные отсутствуют
431	468416.9	1424206.24	данные отсутствуют	данные отсутствуют
432	468421.2	1424205.55	данные отсутствуют	данные отсутствуют
433	468417.37	1424220.72	данные отсутствуют	данные отсутствуют
434	468294.71	1424251.92	данные отсутствуют	данные отсутствуют
434	468294.71	1424251.92	данные отсутствуют	данные отсутствуют
435	468333.53	1424230.48	данные отсутствуют	данные отсутствуют
436	468334.14	1424230.2	данные отсутствуют	данные отсутствуют
437	468384.5	1424212.47	данные отсутствуют	данные отсутствуют
438	468349.16	1424227.96	данные отсутствуют	данные отсутствуют
439	468309.95	1424245.23	данные отсутствуют	данные отсутствуют

Государственный регистратор		ФГИС ЕГРН
полное наименование должности	подпись	инициалы, фамилия

М.П.

Выписка из Единого государственного реестра недвижимости об объекте недвижимости
Сведения о частях земельного участка

Земельный участок			
(вид объекта недвижимости)			
Лист № __ Раздела 4.2	Всего листов раздела 4.2 : __	Всего разделов: __	Всего листов выписки: __
01.09.2021 № 99/2021/414564321			
Кадастровый номер:		01:06:000000:46	

Номер точки	Координаты, м		Описание закрепления на местности	Средняя квадратическая погрешность определения координат характерных точек границы части земельного участка, м
	X	Y		
1	2	3	4	5
440	468110.76	1424416.09	данные отсутствуют	данные отсутствуют
440	468110.76	1424416.09	данные отсутствуют	данные отсутствуют
441	468169.98	1424355.04	данные отсутствуют	данные отсутствуют
442	468165.07	1424360.55	данные отсутствуют	данные отсутствуют
443	468138.41	1424390.69	данные отсутствуют	данные отсутствуют
444	468110.2	1424422.79	данные отсутствуют	данные отсутствуют
445	468091.14	1424444.11	данные отсутствуют	данные отсутствуют
446	468064.6	1424474.22	данные отсутствуют	данные отсутствуют
447	468063.23	1424474.9	данные отсутствуют	данные отсутствуют
448	468061.78	1424474.4	данные отсутствуют	данные отсутствуют
449	468061.11	1424473.08	данные отсутствуют	данные отсутствуют
450	468061.6	1424471.58	данные отсутствуют	данные отсутствуют
451	468088.14	1424441.46	данные отсутствуют	данные отсутствуют
452	468107.2	1424420.14	данные отсутствуют	данные отсутствуют
453	468319.3	1424258.9	данные отсутствуют	данные отсутствуют
453	468319.3	1424258.9	данные отсутствуют	данные отсутствуют
454	468234.65	1424316.16	данные отсутствуют	данные отсутствуют
Государственный регистратор				ФГИС ЕГРН
полное наименование должности			подпись	инициалы, фамилия

М.П.

Выписка из Единого государственного реестра недвижимости об объекте недвижимости
Сведения о частях земельного участка

Земельный участок			
(вид объекта недвижимости)			
Лист № __ Раздела 4.2	Всего листов раздела 4.2 : __	Всего разделов: __	Всего листов выписки: __
01.09.2021 № 99/2021/414564321			
Кадастровый номер:		01:06:000000:46	

Номер точки	Координаты, м		Описание закрепления на местности	Средняя квадратическая погрешность определения координат характерных точек границы части земельного участка, м
	X	Y		
1	2	3	4	5
455	468230.13	1424319.32	данные отсутствуют	данные отсутствуют
456	468228.43	1424321.12	данные отсутствуют	данные отсутствуют
457	467910.77	1424672.51	данные отсутствуют	данные отсутствуют
458	467920.2	1424661.03	данные отсутствуют	данные отсутствуют
459	467947.69	1424627.04	данные отсутствуют	данные отсутствуют
460	467936.92	1424616.39	данные отсутствуют	данные отсутствуют
461	467936.57	1424615.52	данные отсутствуют	данные отсутствуют
462	467938.64	1424613.11	данные отсутствуют	данные отсутствуют
463	467939.74	1424613.55	данные отсутствуют	данные отсутствуют
464	467950.21	1424623.91	данные отсутствуют	данные отсутствуют
465	467980.2	1424586.57	данные отсутствуют	данные отсутствуют
466	468000.22	1424561.72	данные отсутствуют	данные отсутствуют
467	468017.08	1424540.92	данные отсутствуют	данные отсутствуют
468	468015.29	1424522.99	данные отсутствуют	данные отсутствуют
469	468018.89	1424518.7	данные отсутствуют	данные отсутствуют
470	468020.68	1424536.71	данные отсутствуют	данные отсутствуют
471	468041.76	1424512.27	данные отсутствуют	данные отсутствуют
Государственный регистратор				ФГИС ЕГРН
полное наименование должности			подпись	инициалы, фамилия

М.П.

Выписка из Единого государственного реестра недвижимости об объекте недвижимости
Сведения о частях земельного участка

Земельный участок			
(вид объекта недвижимости)			
Лист № __ Раздела 4.2	Всего листов раздела 4.2 : __	Всего разделов: __	Всего листов выписки: __
01.09.2021 № 99/2021/414564321			
Кадастровый номер:		01:06:000000:46	

Номер точки	Координаты, м		Описание закрепления на местности	Средняя квадратическая погрешность определения координат характерных точек границы части земельного участка, м
	X	Y		
1	2	3	4	5
472	468069.76	1424482.38	данные отсутствуют	данные отсутствуют
473	468095.63	1424455.21	данные отсутствуют	данные отсутствуют
474	468118.14	1424431.84	данные отсутствуют	данные отсутствуют
475	468141.93	1424406.5	данные отсутствуют	данные отсутствуют
476	468161.6	1424385.55	данные отсутствуют	данные отсутствуют
477	468183.16	1424362.84	данные отсутствуют	данные отсутствуют
478	468202.26	1424342.9	данные отсутствуют	данные отсутствуют
479	468227.37	1424316.42	данные отсутствуют	данные отсутствуют
480	468260.18	1424293.39	данные отсутствуют	данные отсутствуют
481	468292.18	1424270.19	данные отсутствуют	данные отсутствуют
482	467897.81	1424686	данные отсутствуют	данные отсутствуют
482	467897.81	1424686	данные отсутствуют	данные отсутствуют
483	467894.75	1424688.73	данные отсутствуют	данные отсутствуют
484	467879.77	1424678.13	данные отсутствуют	данные отсутствуют
485	467882.87	1424675.43	данные отсутствуют	данные отсутствуют
486	467885.87	1424695.6	данные отсутствуют	данные отсутствуют
486	467885.87	1424695.6	данные отсутствуют	данные отсутствуют

Государственный регистратор		ФГИС ЕГРН
полное наименование должности	подпись	инициалы, фамилия

М.П.

Выписка из Единого государственного реестра недвижимости об объекте недвижимости
Сведения о частях земельного участка

Земельный участок			
(вид объекта недвижимости)			
Лист № __ Раздела 4.2	Всего листов раздела 4.2 : __	Всего разделов: __	Всего листов выписки: __
01.09.2021 № 99/2021/414564321			
Кадастровый номер:		01:06:0000000:46	

Номер точки	Координаты, м		Описание закрепления на местности	Средняя квадратическая погрешность определения координат характерных точек границы части земельного участка, м
	X	Y		
1	2	3	4	5
487	467824.66	1424733.53	данные отсутствуют	данные отсутствуют
488	467809.55	1424728.19	данные отсутствуют	данные отсутствуют
489	467808.42	1424727.16	данные отсутствуют	данные отсутствуют
490	467808.35	1424725.91	данные отсутствуют	данные отсутствуют
491	467810.97	1424724.44	данные отсутствуют	данные отсутствуют
492	467829.18	1424730.88	данные отсутствуют	данные отсутствуют
493	467868.04	1424706.69	данные отсутствуют	данные отсутствуют
494	467863.34	1424698.23	данные отсутствуют	данные отсутствуют
495	467863.18	1424696.66	данные отсутствуют	данные отсутствуют
496	467864.12	1424695.51	данные отсутствуют	данные отсутствуют
497	467865.59	1424695.32	данные отсутствуют	данные отсутствуют
498	467866.84	1424696.29	данные отсутствуют	данные отсутствуют
499	467871.44	1424704.57	данные отсутствуют	данные отсутствуют

Государственный регистратор		ФГИС ЕГРН
полное наименование должности	подпись	инициалы, фамилия

М.П.

Выписка из Единого государственного реестра недвижимости об объекте недвижимости
Сведения о частях земельного участка

Земельный участок				
<small>(вид объекта недвижимости)</small>				
Лист № __ Раздела 4.2		Всего листов раздела 4.2 : __		Всего разделов: __
Всего листов выписки: __				
01.09.2021.№ 99/2021/414564321				
Кадастровый номер:			01:06:0000000:46	
Сведения о характерных точках границы части (частей) земельного участка				
Учетный номер части: 12				
Система координат: МСК-05				
Зона №				
Номер точки	Координаты, м		Описание закрепления на местности	Средняя квадратическая погрешность определения координат характерных точек границы части земельного участка, м
	X	Y		
1	2	3	4	5
48	467233.71	1425213.1	данные отсутствуют	данные отсутствуют
52	467019.11	1425273.4	данные отсутствуют	данные отсутствуют
52	467019.11	1425273.4	данные отсутствуют	данные отсутствуют
59	466808.88	1425401.91	данные отсутствуют	данные отсутствуют
60	466796.98	1425424.04	данные отсутствуют	данные отсутствуют
61	466788.09	1425446.41	данные отсутствуют	данные отсутствуют
62	466778.94	1425477.19	данные отсутствуют	данные отсутствуют
62	466778.94	1425477.19	данные отсутствуют	данные отсутствуют
102	466780.81	1425416.05	данные отсутствуют	данные отсутствуют
103	466795.16	1425390.89	данные отсутствуют	данные отсутствуют
106	466867.94	1425317.95	данные отсутствуют	данные отсутствуют
110	467019.32	1425254.69	данные отсутствуют	данные отсутствуют
111	467119.34	1425228.28	данные отсутствуют	данные отсутствуют
500	466776.86	1425484.3	данные отсутствуют	данные отсутствуют
501	466776.18	1425482.85	данные отсутствуют	данные отсутствуют
502	466788.16	1425444.71	данные отсутствуют	данные отсутствуют
Государственный регистратор			ФГИС ЕГРН	
полное наименование должности			подпись	
			инициалы, фамилия	

М.П.

Выписка из Единого государственного реестра недвижимости об объекте недвижимости
Сведения о частях земельного участка

Земельный участок			
(вид объекта недвижимости)			
Лист № __ Раздела 4.2	Всего листов раздела 4.2 : __	Всего разделов: __	Всего листов выписки: __
01.09.2021 № 99/2021/414564321			
Кадастровый номер:		01:06:000000:46	

Номер точки	Координаты, м		Описание закрепления на местности	Средняя квадратическая погрешность определения координат характерных точек границы части земельного участка, м
	X	Y		
1	2	3	4	5
503	466802.72	1425406.51	данные отсутствуют	данные отсутствуют
504	466813.98	1425395.79	данные отсутствуют	данные отсутствуют
505	466883.68	1425328.74	данные отсутствуют	данные отсутствуют
505	466883.68	1425328.74	данные отсутствуют	данные отсутствуют
506	466885.66	1425327.83	данные отсутствуют	данные отсутствуют
507	466881.73	1425330.62	данные отсутствуют	данные отсутствуют
508	466842.57	1425348.58	данные отсутствуют	данные отсутствуют
508	466842.57	1425348.58	данные отсутствуют	данные отсутствуют
509	466817.25	1425377.24	данные отсутствуют	данные отсутствуют
510	466792.98	1425404.57	данные отсутствуют	данные отсутствуют
511	466779.58	1425419.8	данные отсутствуют	данные отсутствуют
512	466786.82	1425405.52	данные отсутствуют	данные отсутствуют
513	466789.63	1425402.32	данные отсутствуют	данные отсутствуют
514	466790.23	1425399.53	данные отсутствуют	данные отсутствуют
515	466796.53	1425389.31	данные отсутствуют	данные отсутствуют
516	466795.04	1425396.23	данные отсутствуют	данные отсутствуют
517	466814.25	1425374.59	данные отсутствуют	данные отсутствуют
Государственный регистратор				ФГИС ЕГРН
полное наименование должности			подпись	инициалы, фамилия

М.П.

Выписка из Единого государственного реестра недвижимости об объекте недвижимости
Сведения о частях земельного участка

Земельный участок			
(вид объекта недвижимости)			
Лист № __ Раздела 4.2	Всего листов раздела 4.2 : __	Всего разделов: __	Всего листов выписки: __
01.09.2021 № 99/2021/414564321			
Кадастровый номер:		01:06:000000:46	

Номер точки	Координаты, м		Описание закрепления на местности	Средняя квадратическая погрешность определения координат характерных точек границы части земельного участка, м
	X	Y		
1	2	3	4	5
518	466835.26	1425350.81	данные отсутствуют	данные отсутствуют
519	466830.9	1425351.93	данные отсутствуют	данные отсутствуют
520	466836.52	1425346.36	данные отсутствуют	данные отсутствуют
521	466839.98	1425345.47	данные отсутствуют	данные отсутствуют
522	466851.62	1425332.35	данные отсутствуют	данные отсутствуют
523	466872.94	1425314.37	данные отсутствуют	данные отсутствуют
524	466865	1425323.3	данные отсутствуют	данные отсутствуют
525	466961.13	1425292.89	данные отсутствуют	данные отсутствуют
526	466982.12	1425282.99	данные отсутствуют	данные отсутствуют
527	467019.98	1425272.29	данные отсутствуют	данные отсутствуют
528	467037.78	1425267.23	данные отсутствуют	данные отсутствуют
529	467244.28	1425212.71	данные отсутствуют	данные отсутствуют
529	467244.28	1425212.71	данные отсутствуют	данные отсутствуют
530	467220.49	1425215.8	данные отсутствуют	данные отсутствуют
531	467241.05	1425210.21	данные отсутствуют	данные отсутствуют
532	467242.3	1425210.28	данные отсутствуют	данные отсутствуют
533	467243.26	1425211.08	данные отсутствуют	данные отсутствуют
Государственный регистратор				ФГИС ЕГРН
полное наименование должности			подпись	инициалы, фамилия

М.П.

Выписка из Единого государственного реестра недвижимости об объекте недвижимости
Сведения о частях земельного участка

Земельный участок			
(вид объекта недвижимости)			
Лист № __ Раздела 4.2	Всего листов раздела 4.2 : __	Всего разделов: __	Всего листов выписки: __
01.09.2021 № 99/2021/414564321			
Кадастровый номер:		01:06:000000:46	

Номер точки	Координаты, м		Описание закрепления на местности	Средняя квадратическая погрешность определения координат характерных точек границы части земельного участка, м
	X	Y		
1	2	3	4	5
534	467198.74	1425210.32	данные отсутствуют	данные отсутствуют
534	467198.74	1425210.32	данные отсутствуют	данные отсутствуют
535	467165.1	1425219.45	данные отсутствуют	данные отсутствуют
536	467130.21	1425228.75	данные отсутствуют	данные отсутствуют
537	467096.25	1425237.9	данные отсутствуют	данные отсутствуют
538	467063.83	1425246.48	данные отсутствуют	данные отсутствуют
539	467035.26	1425254.12	данные отсутствуют	данные отсутствуют
540	467000.84	1425263.18	данные отсутствуют	данные отсутствуют
541	466963.59	1425273.23	данные отсутствуют	данные отсутствуют
542	466942.13	1425278.95	данные отсутствуют	данные отсутствуют
543	467198.98	1425206.69	данные отсутствуют	данные отсутствуют
544	467199.16	1425206.71	данные отсутствуют	данные отсутствуют
545	467200.05	1425207.9	данные отсутствуют	данные отсутствуют
546	467199.88	1425209.37	данные отсутствуют	данные отсутствуют
547	466770.15	1425507.26	данные отсутствуют	данные отсутствуют
547	466770.15	1425507.26	данные отсутствуют	данные отсутствуют
548	466753.63	1425501.12	данные отсутствуют	данные отсутствуют

Государственный регистратор		ФГИС ЕГРН
полное наименование должности	подпись	инициалы, фамилия

М.П.

Выписка из Единого государственного реестра недвижимости об объекте недвижимости
Сведения о частях земельного участка

Земельный участок			
<small>(вид объекта недвижимости)</small>			
Лист № __ Раздела 4.2	Всего листов раздела 4.2 : __	Всего разделов: __	Всего листов выписки: __
01.09.2021 № 99/2021/414564321			
Кадастровый номер:		01:06:000000:46	

Номер точки	Координаты, м		Описание закрепления на местности	Средняя квадратическая погрешность определения координат характерных точек границы части земельного участка, м
	X	Y		
1	2	3	4	5
549	466754.79	1425497.29	данные отсутствуют	данные отсутствуют
550	466771.28	1425503.42	данные отсутствуют	данные отсутствуют

Государственный регистратор		ФГИС ЕГРН
полное наименование должности	подпись	инициалы, фамилия

М.П.