

Выписка из Единого государственного реестра недвижимости об объекте недвижимости

Сведения о характеристиках объекта недвижимости

На основании запроса от 25.06.2021 г., поступившего на рассмотрение 25.06.2021 г., сообщаем, что согласно записям Единого государственного реестра недвижимости:

Земельный участок			
(вид объекта недвижимости)			
Лист № ___ Раздела 1	Всего листов раздела 1 : ___	Всего разделов: ___	Всего листов выписки: ___
25.06.2021.№ 99/2021/401224011			
Кадастровый номер:		01:06:2700005:628	

Номер кадастрового квартала:	01:06:2700005
Дата присвоения кадастрового номера:	24.12.2015
Ранее присвоенный государственный учетный номер:	данные отсутствуют
Адрес:	установлено относительно ориентира, расположенного в границах участка. Почтовый адрес ориентира: Республика Адыгея, р-н Теучежский, территория бывшего АКХ "Шевченко" секция №2,северо-восточнее х Шевченко
Площадь:	696880 +/- 7304кв. м
Кадастровая стоимость, руб.:	5421726.4
Кадастровые номера расположенных в пределах земельного участка объектов недвижимости:	данные отсутствуют
Кадастровые номера объектов недвижимости, из которых образован объект недвижимости:	01:06:0000000:754
Кадастровые номера образованных объектов недвижимости:	данные отсутствуют
Сведения о включении объекта недвижимости в состав предприятия как имущественного комплекса:	

Государственный регистратор		ФГИС ЕГРН
полное наименование должности	подпись	инициалы, фамилия

М.П.

Выписка из Единого государственного реестра недвижимости об объекте недвижимости
Сведения о характеристиках объекта недвижимости

Земельный участок			
<small>(вид объекта недвижимости)</small>			
Лист № ___ Раздела 1	Всего листов раздела 1 : ___	Всего разделов: ___	Всего листов выписки: ___
25.06.2021 № 99/2021/401224011			
Кадастровый номер:		01:06:2700005:628	

Категория земель:	Земли сельскохозяйственного назначения
Виды разрешенного использования:	Для сельскохозяйственного производства
Сведения о кадастровом инженере:	Мугу Руслан Борисович №01-12-154
Сведения о лесах, водных объектах и об иных природных объектах, расположенных в пределах земельного участка:	данные отсутствуют
Сведения о том, что земельный участок полностью или частично расположен в границах зоны с особыми условиями использования территории или территории объекта культурного наследия	данные отсутствуют
Сведения о том, что земельный участок расположен в границах особой экономической зоны, территории опережающего социально-экономического развития, зоны территориального развития в Российской Федерации, игровой зоны:	данные отсутствуют
Сведения о том, что земельный участок расположен в границах особо охраняемой природной территории, охотничьих угодий, лесничеств, лесопарков:	данные отсутствуют
Сведения о результатах проведения государственного земельного надзора:	данные отсутствуют
Сведения о расположении земельного участка в границах территории, в отношении которой утвержден проект межевания территории:	данные отсутствуют

Государственный регистратор		ФГИС ЕГРН
полное наименование должности	подпись	инициалы, фамилия

М.П.

Выписка из Единого государственного реестра недвижимости об объекте недвижимости
Сведения о характеристиках объекта недвижимости

Земельный участок			
(вид объекта недвижимости)			
Лист № ___ Раздела 1	Всего листов раздела 1 : ___	Всего разделов: ___	Всего листов выписки: ___
25.06.2021.№ 99/2021/401224011			
Кадастровый номер:		01:06:2700005:628	

Условный номер земельного участка:	данные отсутствуют
Сведения о принятии акта и (или) заключении договора, предусматривающих предоставление в соответствии с земельным законодательством исполнительным органом государственной власти или органом местного самоуправления находящегося в государственной или муниципальной собственности земельного участка для строительства наемного дома социального использования или наемного дома коммерческого использования:	данные отсутствуют
Сведения о том, что земельный участок или земельные участки образованы на основании решения об изъятии земельного участка и (или) расположенного на нем объекта недвижимости для государственных или муниципальных нужд:	данные отсутствуют
Сведения о том, что земельный участок образован из земель или земельного участка, государственная собственность на которые не разграничена:	данные отсутствуют
Сведения о наличии земельного спора о местоположении границ земельных участков:	данные отсутствуют
Статус записи об объекте недвижимости:	Сведения об объекте недвижимости имеют статус "актуальные"
Особые отметки:	Для данного земельного участка обеспечен доступ посредством земельного участка (земельных участков) с кадастровым номером (кадастровыми номерами) земли общего пользования. Сведения о видах разрешенного использования имеют статус «Актуальные незасвидетельствованные». Право (ограничение права, обременение объекта недвижимости) зарегистрировано на данный объект недвижимости с видами разрешенного использования отсутствует. Сведения необходимые для заполнения раздела 3.1 отсутствуют.
Получатель выписки:	долгополова ольга петровна

Государственный регистратор		ФГИС ЕГРН
полное наименование должности	подпись	инициалы, фамилия

М.П.

Выписка из Единого государственного реестра недвижимости об объекте недвижимости
Сведения о зарегистрированных правах

Земельный участок		
(вид объекта недвижимости)		
Лист № ___ Раздела 2	Всего листов раздела 2 : ___	
Всего разделов: ___		
Всего листов выписки: ___		
25.06.2021.№ 99/2021/401224011		
Кадастровый номер:	01:06:2700005:628	
1. Правообладатель (правообладатели):	1.1. Никольская Асиет Мугдиновна	
2. Вид, номер и дата государственной регистрации права:	2.1. Долевая собственность, № 01-01/005-01/005/151/2015-4336/24 от 15.01.2016, 1/28	
Ограничение прав и обременение объекта недвижимости:		
3. 3.1.1.	вид:	Аренда (в том числе, субаренда)
	дата государственной регистрации:	04.09.2017
	номер государственной регистрации:	01:06:2700005:628-01/005/2017-6
	срок, на который установлено ограничение прав и обременение объекта недвижимости:	10 (десять) лет
	лицо, в пользу которого установлено ограничение прав и обременение объекта недвижимости:	Теучеж Батырбий Хазретович
	основание государственной регистрации:	'Договор аренды земельного участка сельскохозяйственного назначения' от 10.03.2016

Государственный регистратор		ФГИС ЕГРН
полное наименование должности	подпись	инициалы, фамилия

М.П.

Земельный участок			
(вид объекта недвижимости)			
Лист № ____ Раздела 2	Всего листов раздела 2 : ____	Всего разделов: ____	Всего листов выписки: ____
25.06.2021 № 99/2021/401224011			
Кадастровый номер:		01:06:2700005:628	

1.	Правообладатель (правообладатели):	1.2.	Лиходей Зинаида Алимовна
2.	Вид, номер и дата государственной регистрации права:	2.2.	Долевая собственность, № 01-01/005-01/005/151/2015-4336/16 от 15.01.2016, 1/28
Ограничение прав и обременение объекта недвижимости:			
3.	3.2.1.	вид:	Аренда (в том числе, субаренда)
		дата государственной регистрации:	04.09.2017
		номер государственной регистрации:	01:06:2700005:628-01/005/2017-6
		срок, на который установлено ограничение прав и обременение объекта недвижимости:	10 (десять) лет
		лицо, в пользу которого установлено ограничение прав и обременение объекта недвижимости:	Теучеж Батырбий Хазретович
		основание государственной регистрации:	'Договор аренды земельного участка сельскохозяйственного назначения' от 10.03.2016

Государственный регистратор		ФГИС ЕГРН
полное наименование должности	подпись	инициалы, фамилия

М.П.

Земельный участок			
(вид объекта недвижимости)			
Лист № ____ Раздела 2	Всего листов раздела 2 : ____	Всего разделов: ____	Всего листов выписки: ____
25.06.2021.№ 99/2021/401224011			
Кадастровый номер:		01:06:2700005:628	

1.	Правообладатель (правообладатели):	1.3.	Шевляк Александр Григорьевич
2.	Вид, номер и дата государственной регистрации права:	2.3.	Долевая собственность, № 01-01/005-01/005/151/2015-4336/3 от 15.01.2016, 2/28
Ограничение прав и обременение объекта недвижимости:			
3.	3.3.1.	вид:	Аренда (в том числе, субаренда)
		дата государственной регистрации:	04.09.2017
		номер государственной регистрации:	01:06:2700005:628-01/005/2017-6
		срок, на который установлено ограничение прав и обременение объекта недвижимости:	10 (десять) лет
		лицо, в пользу которого установлено ограничение прав и обременение объекта недвижимости:	Теучеж Батырбий Хазретович
		основание государственной регистрации:	'Договор аренды земельного участка сельскохозяйственного назначения' от 10.03.2016

Государственный регистратор		ФГИС ЕГРН
полное наименование должности	подпись	инициалы, фамилия

М.П.

Земельный участок			
(вид объекта недвижимости)			
Лист № ____ Раздела 2	Всего листов раздела 2 : ____	Всего разделов: ____	Всего листов выписки: ____
25.06.2021.№ 99/2021/401224011			
Кадастровый номер:		01:06:2700005:628	

1.	Правообладатель (правообладатели):	1.4.	Бортовой Александр Владимирович
2.	Вид, номер и дата государственной регистрации права:	2.4.	Долевая собственность, № 01-01/005-01/005/151/2015-4336/19 от 15.01.2016, 1/28
Ограничение прав и обременение объекта недвижимости:			
3.	3.4.1.	вид:	Аренда (в том числе, субаренда)
		дата государственной регистрации:	04.09.2017
		номер государственной регистрации:	01:06:2700005:628-01/005/2017-6
		срок, на который установлено ограничение прав и обременение объекта недвижимости:	10 (десять) лет
		лицо, в пользу которого установлено ограничение прав и обременение объекта недвижимости:	Теучеж Батырбий Хазретович
		основание государственной регистрации:	'Договор аренды земельного участка сельскохозяйственного назначения' от 10.03.2016

Государственный регистратор		ФГИС ЕГРН
полное наименование должности	подпись	инициалы, фамилия

М.П.

Земельный участок			
(вид объекта недвижимости)			
Лист № ____ Раздела 2	Всего листов раздела 2 : ____	Всего разделов: ____	Всего листов выписки: ____
25.06.2021.№ 99/2021/401224011			
Кадастровый номер:		01:06:2700005:628	

1.	Правообладатель (правообладатели):	1.5.	Кацеба Владислав Григорьевич
2.	Вид, номер и дата государственной регистрации права:	2.5.	Долевая собственность, № 01-01/005-01/005/151/2015-4336/18 от 15.01.2016, 1/28
Ограничение прав и обременение объекта недвижимости:			
3.	3.5.1.	вид:	Аренда (в том числе, субаренда)
		дата государственной регистрации:	04.09.2017
		номер государственной регистрации:	01:06:2700005:628-01/005/2017-6
		срок, на который установлено ограничение прав и обременение объекта недвижимости:	10 (десять) лет
		лицо, в пользу которого установлено ограничение прав и обременение объекта недвижимости:	Теучеж Батырбий Хазретович
		основание государственной регистрации:	'Договор аренды земельного участка сельскохозяйственного назначения' от 10.03.2016

Государственный регистратор		ФГИС ЕГРН
полное наименование должности	подпись	инициалы, фамилия

М.П.

Земельный участок			
(вид объекта недвижимости)			
Лист № ____ Раздела 2	Всего листов раздела 2 : ____	Всего разделов: ____	Всего листов выписки: ____
25.06.2021.№ 99/2021/401224011			
Кадастровый номер:		01:06:2700005:628	

1.	Правообладатель (правообладатели):	1.6.	Карякина Лидия Романовна
2.	Вид, номер и дата государственной регистрации права:	2.6.	Долевая собственность, № 01-01/005-01/005/151/2015-4336/22 от 15.01.2016, 1/28
Ограничение прав и обременение объекта недвижимости:			
3.	3.6.1.	вид:	Аренда (в том числе, субаренда)
		дата государственной регистрации:	04.09.2017
		номер государственной регистрации:	01:06:2700005:628-01/005/2017-6
		срок, на который установлено ограничение прав и обременение объекта недвижимости:	10 (десять) лет
		лицо, в пользу которого установлено ограничение прав и обременение объекта недвижимости:	Теучеж Батырбий Хазретович
		основание государственной регистрации:	'Договор аренды земельного участка сельскохозяйственного назначения' от 10.03.2016

Государственный регистратор		ФГИС ЕГРН
полное наименование должности	подпись	инициалы, фамилия

М.П.

Земельный участок			
(вид объекта недвижимости)			
Лист № ____ Раздела 2	Всего листов раздела 2 : ____	Всего разделов: ____	Всего листов выписки: ____
25.06.2021 № 99/2021/401224011			
Кадастровый номер:		01:06:2700005:628	

1.	Правообладатель (правообладатели):	1.7.	Аведикьян Владимир Хачадурович
2.	Вид, номер и дата государственной регистрации права:	2.7.	Долевая собственность, № 01-01/005-01/005/151/2015-4336/21 от 15.01.2016, 1/28
Ограничение прав и обременение объекта недвижимости:			
3.	3.7.1.	вид:	Аренда (в том числе, субаренда)
		дата государственной регистрации:	04.09.2017
		номер государственной регистрации:	01:06:2700005:628-01/005/2017-6
		срок, на который установлено ограничение прав и обременение объекта недвижимости:	10 (десять) лет
		лицо, в пользу которого установлено ограничение прав и обременение объекта недвижимости:	Теучеж Батырбий Хазретович
		основание государственной регистрации:	'Договор аренды земельного участка сельскохозяйственного назначения' от 10.03.2016

Государственный регистратор		ФГИС ЕГРН
полное наименование должности	подпись	инициалы, фамилия

М.П.

Земельный участок			
(вид объекта недвижимости)			
Лист № ____ Раздела 2	Всего листов раздела 2 : ____	Всего разделов: ____	Всего листов выписки: ____
25.06.2021.№ 99/2021/401224011			
Кадастровый номер:		01:06:2700005:628	

1.	Правообладатель (правообладатели):	1.8.	Сыско Елена Валентиновна
2.	Вид, номер и дата государственной регистрации права:	2.8.	Долевая собственность, № 01-01/005-01/005/151/2015-4336/14 от 15.01.2016, 1/28
Ограничение прав и обременение объекта недвижимости:			
3.	3.8.1.	вид:	Аренда (в том числе, субаренда)
		дата государственной регистрации:	04.09.2017
		номер государственной регистрации:	01:06:2700005:628-01/005/2017-6
		срок, на который установлено ограничение прав и обременение объекта недвижимости:	10 (десять) лет
		лицо, в пользу которого установлено ограничение прав и обременение объекта недвижимости:	Теучеж Батырбий Хазретович
		основание государственной регистрации:	'Договор аренды земельного участка сельскохозяйственного назначения' от 10.03.2016

Государственный регистратор		ФГИС ЕГРН
полное наименование должности	подпись	инициалы, фамилия

М.П.

Земельный участок			
(вид объекта недвижимости)			
Лист № ____ Раздела 2	Всего листов раздела 2 : ____	Всего разделов: ____	Всего листов выписки: ____
25.06.2021.№ 99/2021/401224011			
Кадастровый номер:		01:06:2700005:628	

1.	Правообладатель (правообладатели):	1.9.	Чобаян Лидия Айрапетовна
2.	Вид, номер и дата государственной регистрации права:	2.9.	Долевая собственность, № 01-01/005-01/005/151/2015-4336/20 от 15.01.2016, 1/28
Ограничение прав и обременение объекта недвижимости:			
3.	3.9.1.	вид:	Аренда (в том числе, субаренда)
		дата государственной регистрации:	04.09.2017
		номер государственной регистрации:	01:06:2700005:628-01/005/2017-6
		срок, на который установлено ограничение прав и обременение объекта недвижимости:	10 (десять) лет
		лицо, в пользу которого установлено ограничение прав и обременение объекта недвижимости:	Теучеж Батырбий Хазретович
		основание государственной регистрации:	'Договор аренды земельного участка сельскохозяйственного назначения' от 10.03.2016

Государственный регистратор		ФГИС ЕГРН
полное наименование должности	подпись	инициалы, фамилия

М.П.

Земельный участок			
(вид объекта недвижимости)			
Лист № ____ Раздела 2	Всего листов раздела 2 : ____	Всего разделов: ____	Всего листов выписки: ____
25.06.2021.№ 99/2021/401224011			
Кадастровый номер:		01:06:2700005:628	

1.	Правообладатель (правообладатели):	1.10.	Луспарьян Людмила Ивановна
2.	Вид, номер и дата государственной регистрации права:	2.10.	Долевая собственность, № 01-01/005-01/005/151/2015-4336/13 от 15.01.2016, 1/28
Ограничение прав и обременение объекта недвижимости:			
3.	3.10.1.	вид:	Аренда (в том числе, субаренда)
		дата государственной регистрации:	04.09.2017
		номер государственной регистрации:	01:06:2700005:628-01/005/2017-6
		срок, на который установлено ограничение прав и обременение объекта недвижимости:	10 (десять) лет
		лицо, в пользу которого установлено ограничение прав и обременение объекта недвижимости:	Теучеж Батырбий Хазретович
		основание государственной регистрации:	'Договор аренды земельного участка сельскохозяйственного назначения' от 10.03.2016

Государственный регистратор		ФГИС ЕГРН
полное наименование должности	подпись	инициалы, фамилия

М.П.

Земельный участок			
(вид объекта недвижимости)			
Лист № ____ Раздела 2	Всего листов раздела 2 : ____	Всего разделов: ____	Всего листов выписки: ____
25.06.2021 № 99/2021/401224011			
Кадастровый номер:		01:06:2700005:628	

1.	Правообладатель (правообладатели):	1.11.	Гучетль Александр Мугдинович
2.	Вид, номер и дата государственной регистрации права:	2.11.	Долевая собственность, № 01-01/005-01/005/151/2015-4336/7 от 15.01.2016, 1/28
Ограничение прав и обременение объекта недвижимости:			
3.	3.11.1.	вид:	Аренда (в том числе, субаренда)
		дата государственной регистрации:	04.09.2017
		номер государственной регистрации:	01:06:2700005:628-01/005/2017-6
		срок, на который установлено ограничение прав и обременение объекта недвижимости:	10 (десять) лет
		лицо, в пользу которого установлено ограничение прав и обременение объекта недвижимости:	Теучеж Батырбий Хазретович
		основание государственной регистрации:	'Договор аренды земельного участка сельскохозяйственного назначения' от 10.03.2016

Государственный регистратор		ФГИС ЕГРН
полное наименование должности	подпись	инициалы, фамилия

М.П.

Земельный участок			
(вид объекта недвижимости)			
Лист № ____ Раздела 2	Всего листов раздела 2 : ____	Всего разделов: ____	Всего листов выписки: ____
25.06.2021.№ 99/2021/401224011			
Кадастровый номер:		01:06:2700005:628	

1.	Правообладатель (правообладатели):	1.12.	Стаж Любовь Николаевна
2.	Вид, номер и дата государственной регистрации права:	2.12.	Долевая собственность, № 01-01/005-01/005/151/2015-4336/8 от 15.01.2016, 1/28
Ограничение прав и обременение объекта недвижимости:			
3.	3.12.1.	вид:	Аренда (в том числе, субаренда)
		дата государственной регистрации:	04.09.2017
		номер государственной регистрации:	01:06:2700005:628-01/005/2017-6
		срок, на который установлено ограничение прав и обременение объекта недвижимости:	10 (десять) лет
		лицо, в пользу которого установлено ограничение прав и обременение объекта недвижимости:	Теучеж Батырбий Хазретович
		основание государственной регистрации:	'Договор аренды земельного участка сельскохозяйственного назначения' от 10.03.2016

Государственный регистратор		ФГИС ЕГРН
полное наименование должности	подпись	инициалы, фамилия

М.П.

Земельный участок			
(вид объекта недвижимости)			
Лист № ____ Раздела 2	Всего листов раздела 2 : ____	Всего разделов: ____	Всего листов выписки: ____
25.06.2021.№ 99/2021/401224011			
Кадастровый номер:		01:06:2700005:628	

1.	Правообладатель (правообладатели):	1.13.	Мысак Николай Николаевич
2.	Вид, номер и дата государственной регистрации права:	2.13.	Долевая собственность, № 01-01/005-01/005/151/2015-4336/4 от 15.01.2016, 1/28
Ограничение прав и обременение объекта недвижимости:			
3.	3.13.1.	вид:	Аренда (в том числе, субаренда)
		дата государственной регистрации:	04.09.2017
		номер государственной регистрации:	01:06:2700005:628-01/005/2017-6
		срок, на который установлено ограничение прав и обременение объекта недвижимости:	10 (десять) лет
		лицо, в пользу которого установлено ограничение прав и обременение объекта недвижимости:	Теучеж Батырбий Хазретович
		основание государственной регистрации:	'Договор аренды земельного участка сельскохозяйственного назначения' от 10.03.2016

Государственный регистратор		ФГИС ЕГРН
полное наименование должности	подпись	инициалы, фамилия

М.П.

Земельный участок			
(вид объекта недвижимости)			
Лист № ____ Раздела 2	Всего листов раздела 2 : ____	Всего разделов: ____	Всего листов выписки: ____
25.06.2021.№ 99/2021/401224011			
Кадастровый номер:		01:06:2700005:628	

1.	Правообладатель (правообладатели):	1.14.	Штальбаум Галина Сергеевна
2.	Вид, номер и дата государственной регистрации права:	2.14.	Долевая собственность, № 01-01/005-01/005/151/2015-4336/5 от 15.01.2016, 1/28
Ограничение прав и обременение объекта недвижимости:			
3.	3.14.1.	вид:	Аренда (в том числе, субаренда)
		дата государственной регистрации:	04.09.2017
		номер государственной регистрации:	01:06:2700005:628-01/005/2017-6
		срок, на который установлено ограничение прав и обременение объекта недвижимости:	10 (десять) лет
		лицо, в пользу которого установлено ограничение прав и обременение объекта недвижимости:	Теучеж Батырбий Хазретович
		основание государственной регистрации:	'Договор аренды земельного участка сельскохозяйственного назначения' от 10.03.2016

Государственный регистратор		ФГИС ЕГРН
полное наименование должности	подпись	инициалы, фамилия

М.П.

Земельный участок			
(вид объекта недвижимости)			
Лист № ____ Раздела 2	Всего листов раздела 2 : ____	Всего разделов: ____	Всего листов выписки: ____
25.06.2021 № 99/2021/401224011			
Кадастровый номер:		01:06:2700005:628	

1.	Правообладатель (правообладатели):	1.15.	Киян Богос Ваграмович
2.	Вид, номер и дата государственной регистрации права:	2.15.	Долевая собственность, № 01-01/005-01/005/151/2015-4336/1 от 15.01.2016, 2/28
Ограничение прав и обременение объекта недвижимости:			
3.	3.15.1.	вид:	Аренда (в том числе, субаренда)
		дата государственной регистрации:	04.09.2017
		номер государственной регистрации:	01:06:2700005:628-01/005/2017-6
		срок, на который установлено ограничение прав и обременение объекта недвижимости:	10 (десять) лет
		лицо, в пользу которого установлено ограничение прав и обременение объекта недвижимости:	Теучеж Батырбий Хазретович
		основание государственной регистрации:	'Договор аренды земельного участка сельскохозяйственного назначения' от 10.03.2016

Государственный регистратор		ФГИС ЕГРН
полное наименование должности	подпись	инициалы, фамилия

М.П.

Земельный участок			
(вид объекта недвижимости)			
Лист № ___ Раздела 2	Всего листов раздела 2 : ___	Всего разделов: ___	Всего листов выписки: ___
25.06.2021.№ 99/2021/401224011			
Кадастровый номер:		01:06:2700005:628	

1.	Правообладатель (правообладатели):	1.16.	Мамай Галина Владимировна
2.	Вид, номер и дата государственной регистрации права:	2.16.	Долевая собственность, № 01-01/005-01/005/151/2015-4336/12 от 15.01.2016, 2/28
Ограничение прав и обременение объекта недвижимости:			
3.	3.16.1.	вид:	Аренда (в том числе, субаренда)
		дата государственной регистрации:	04.09.2017
		номер государственной регистрации:	01:06:2700005:628-01/005/2017-6
		срок, на который установлено ограничение прав и обременение объекта недвижимости:	10 (десять) лет
		лицо, в пользу которого установлено ограничение прав и обременение объекта недвижимости:	Теучеж Батырбий Хазретович
		основание государственной регистрации:	'Договор аренды земельного участка сельскохозяйственного назначения' от 10.03.2016

Государственный регистратор		ФГИС ЕГРН
полное наименование должности	подпись	инициалы, фамилия

М.П.

Земельный участок			
(вид объекта недвижимости)			
Лист № ____ Раздела 2	Всего листов раздела 2 : ____	Всего разделов: ____	Всего листов выписки: ____
25.06.2021 № 99/2021/401224011			
Кадастровый номер:		01:06:2700005:628	

1.	Правообладатель (правообладатели):	1.17.	Саенко Любовь Керкоровна
2.	Вид, номер и дата государственной регистрации права:	2.17.	Долевая собственность, № 01-01/005-01/005/151/2015-4336/6 от 15.01.2016, 1/28
Ограничение прав и обременение объекта недвижимости:			
3.	3.17.1.	вид:	Аренда (в том числе, субаренда)
		дата государственной регистрации:	04.09.2017
		номер государственной регистрации:	01:06:2700005:628-01/005/2017-6
		срок, на который установлено ограничение прав и обременение объекта недвижимости:	10 (десять) лет
		лицо, в пользу которого установлено ограничение прав и обременение объекта недвижимости:	Теучеж Батырбий Хазретович
		основание государственной регистрации:	'Договор аренды земельного участка сельскохозяйственного назначения' от 10.03.2016

Государственный регистратор		ФГИС ЕГРН
полное наименование должности	подпись	инициалы, фамилия

М.П.

Земельный участок			
(вид объекта недвижимости)			
Лист № ___ Раздела 2	Всего листов раздела 2 : ___	Всего разделов: ___	Всего листов выписки: ___
25.06.2021.№ 99/2021/401224011			
Кадастровый номер:		01:06:2700005:628	

1.	Правообладатель (правообладатели):	1.18.	Сасимова Надежда Васильевна
2.	Вид, номер и дата государственной регистрации права:	2.18.	Долевая собственность, № 01-01/005-01/005/151/2015-4336/10 от 15.01.2016, 1/28
Ограничение прав и обременение объекта недвижимости:			
3.	3.18.1.	вид:	Аренда (в том числе, субаренда)
		дата государственной регистрации:	04.09.2017
		номер государственной регистрации:	01:06:2700005:628-01/005/2017-6
		срок, на который установлено ограничение прав и обременение объекта недвижимости:	10 (десять) лет
		лицо, в пользу которого установлено ограничение прав и обременение объекта недвижимости:	Теучеж Батырбий Хазретович
		основание государственной регистрации:	'Договор аренды земельного участка сельскохозяйственного назначения' от 10.03.2016

Государственный регистратор		ФГИС ЕГРН
полное наименование должности	подпись	инициалы, фамилия

М.П.

Земельный участок			
(вид объекта недвижимости)			
Лист № ___ Раздела 2	Всего листов раздела 2 : ___	Всего разделов: ___	Всего листов выписки: ___
25.06.2021.№ 99/2021/401224011			
Кадастровый номер:		01:06:2700005:628	

1.	Правообладатель (правообладатели):	1.19.	Горшкова Наталья Викторовна
2.	Вид, номер и дата государственной регистрации права:	2.19.	Долевая собственность, № 01-01/005-01/005/151/2015-4336/23 от 15.01.2016, 1/28
Ограничение прав и обременение объекта недвижимости:			
3.	3.19.1.	вид:	Аренда (в том числе, субаренда)
		дата государственной регистрации:	04.09.2017
		номер государственной регистрации:	01:06:2700005:628-01/005/2017-6
		срок, на который установлено ограничение прав и обременение объекта недвижимости:	10 (десять) лет
		лицо, в пользу которого установлено ограничение прав и обременение объекта недвижимости:	Теучеж Батырбий Хазретович
	основание государственной регистрации:	'Договор аренды земельного участка сельскохозяйственного назначения' от 10.03.2016	

Государственный регистратор		ФГИС ЕГРН
полное наименование должности	подпись	инициалы, фамилия

М.П.

Земельный участок			
(вид объекта недвижимости)			
Лист № ____ Раздела 2	Всего листов раздела 2 : ____	Всего разделов: ____	Всего листов выписки: ____
25.06.2021.№ 99/2021/401224011			
Кадастровый номер:		01:06:2700005:628	

1.	Правообладатель (правообладатели):	1.20.	Теучеж Хазрет Мадинович
2.	Вид, номер и дата государственной регистрации права:	2.20.	Долевая собственность, № 01-01/005-01/005/101/2016-1811/4 от 10.08.2016, 1/28
Ограничение прав и обременение объекта недвижимости:			
3.	3.20.1.	вид:	Аренда (в том числе, субаренда)
		дата государственной регистрации:	04.09.2017
		номер государственной регистрации:	01:06:2700005:628-01/005/2017-6
		срок, на который установлено ограничение прав и обременение объекта недвижимости:	10 (десять) лет
		лицо, в пользу которого установлено ограничение прав и обременение объекта недвижимости:	Теучеж Батырбий Хазретович
		основание государственной регистрации:	'Договор аренды земельного участка сельскохозяйственного назначения' от 10.03.2016

Государственный регистратор		ФГИС ЕГРН
полное наименование должности	подпись	инициалы, фамилия

М.П.

Земельный участок			
(вид объекта недвижимости)			
Лист № ____ Раздела 2	Всего листов раздела 2 : ____	Всего разделов: ____	Всего листов выписки: ____
25.06.2021.№ 99/2021/401224011			
Кадастровый номер:		01:06:2700005:628	

1.	Правообладатель (правообладатели):	1.21.	Рыбалко Юрий Владимирович
2.	Вид, номер и дата государственной регистрации права:	2.21.	Долевая собственность, № 01:06:2700005:628-01/005/2017-4 от 04.09.2017, 1/28
3.	Ограничение прав и обременение объекта недвижимости:		
	3.21.1.	вид:	Аренда (в том числе, субаренда)
		дата государственной регистрации:	04.09.2017
		номер государственной регистрации:	01:06:2700005:628-01/005/2017-6
		срок, на который установлено ограничение прав и обременение объекта недвижимости:	10 (десять) лет
		лицо, в пользу которого установлено ограничение прав и обременение объекта недвижимости:	Теучеж Батырбий Хазретович
основание государственной регистрации:		'Договор аренды земельного участка сельскохозяйственного назначения' от 10.03.2016	
1.	Правообладатель (правообладатели):	1.22.	Теучеж Хазрет Мадинович
2.	Вид, номер и дата государственной регистрации права:	2.22.	Долевая собственность, № 01:06:2700005:628-01/033/2019-8 от 24.12.2019, 1/28
3.	Ограничение прав и обременение объекта недвижимости: не зарегистрировано		
1.	Правообладатель (правообладатели):	1.23.	Теучеж Хазрет Мадинович
2.	Вид, номер и дата государственной регистрации права:	2.23.	Долевая собственность, № 01:06:2700005:628-01/031/2020-11 от 23.09.2020, 1/28
3.	Ограничение прав и обременение объекта недвижимости: не зарегистрировано		
1.	Правообладатель (правообладатели):	1.24.	Теучеж Хазрет Мадинович
2.	Вид, номер и дата государственной регистрации права:	2.24.	Долевая собственность, № 01:06:2700005:628-01/030/2021-13 от 31.05.2021, 2/28
3.	Ограничение прав и обременение объекта недвижимости: не зарегистрировано		
4.	Договоры участия в долевом строительстве:	данные отсутствуют	
5.	Заявленные в судебном порядке права требования:	данные отсутствуют	
6.	Сведения о возражении в отношении зарегистрированного права:	данные отсутствуют	
7.	Сведения о наличии решения об изъятии объекта недвижимости для государственных и муниципальных нужд:	данные отсутствуют	
8.	Сведения о невозможности государственной регистрации без личного участия правообладателя или его законного представителя:		
9.	Правопритязания и сведения о наличии поступивших, но не рассмотренных заявлений о проведении государственной регистрации права (перехода,	данные отсутствуют	

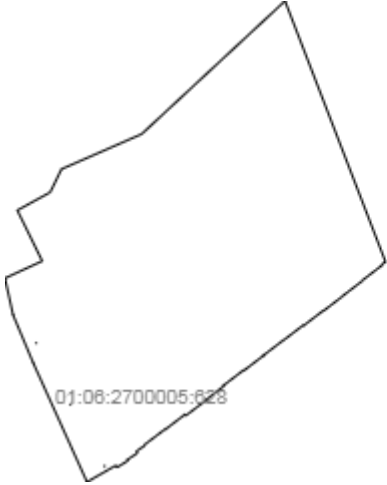
	прекращения права), ограничения права или обременения объекта недвижимости, сделки в отношении объекта недвижимости:	
10.	Сведения об осуществлении государственной регистрации сделки, права, ограничения права без необходимого в силу закона согласия третьего лица, органа:	данные отсутствуют
11.	Сведения о невозможности государственной регистрации перехода, прекращения, ограничения права на земельный участок из земель сельскохозяйственного назначения:	

Государственный регистратор		ФГИС ЕГРН
полное наименование должности	подпись	инициалы, фамилия

М.П.

Выписка из Единого государственного реестра недвижимости об объекте недвижимости
Описание местоположения земельного участка

Земельный участок			
(вид объекта недвижимости)			
Лист № ___ Раздела 3	Всего листов раздела 3 : ___	Всего разделов: ___	Всего листов выписки: ___
25.06.2021 № 99/2021/401224011			
Кадастровый номер:		01:06:2700005:628	

План (чертеж, схема) земельного участка			
			
Масштаб 1: данные отсутствуют	Условные обозначения:		

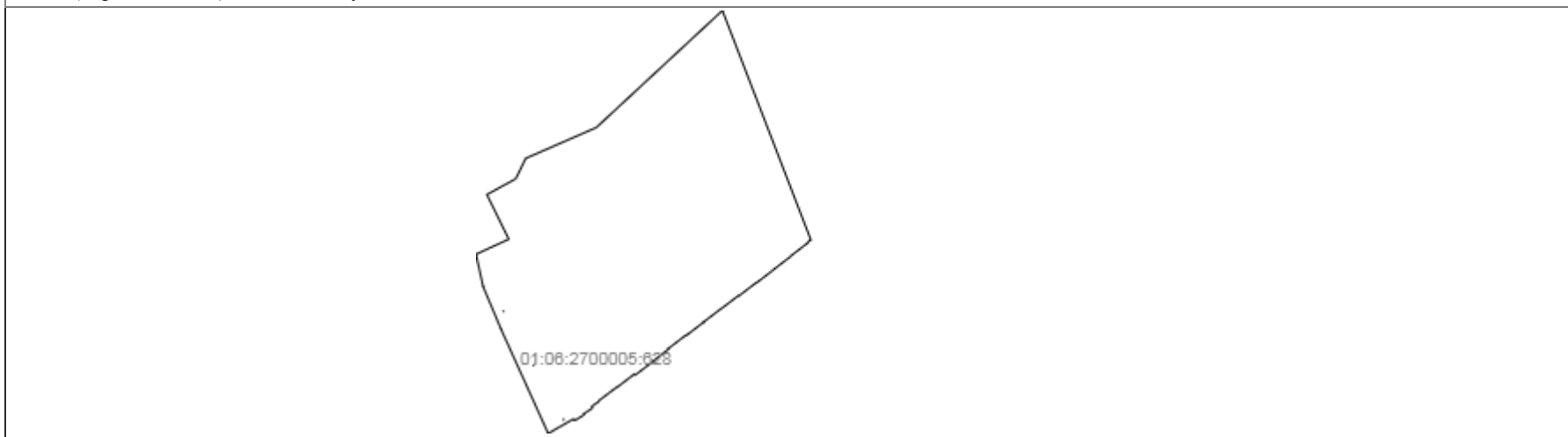
Государственный регистратор		ФГИС ЕГРН
полное наименование должности	подпись	инициалы, фамилия

М.П.

Выписка из Единого государственного реестра недвижимости об объекте недвижимости
Описание местоположения земельного участка

Земельный участок			
(вид объекта недвижимости)			
Лист № ___ Раздела 3	Всего листов раздела 3 : ___	Всего разделов: ___	Всего листов выписки: ___
25.06.2021 № 99/2021/401224011			
Кадастровый номер:		01:06:2700005:628	

План (чертеж, схема) земельного участка



Масштаб 1: данные отсутствуют	Условные обозначения:		
-------------------------------	-----------------------	--	--

Государственный регистратор		ФГИС ЕГРН
полное наименование должности	подпись	инициалы, фамилия

М.П.

Выписка из Единого государственного реестра недвижимости об объекте недвижимости
Описание местоположения земельного участка

Земельный участок			
(вид объекта недвижимости)			
Лист № __ Раздела 3.2	Всего листов раздела 3.2 : __	Всего разделов: __	Всего листов выписки: __
25.06.2021 № 99/2021/401224011			
Кадастровый номер:		01:06:2700005:628	

Сведения о характерных точках границы земельного участка				
Система координат				
Зона №				
Номер точки	Координаты		Описание закрепления на местности	Средняя квадратическая погрешность определения координат характерных точек границ земельного участка, м
	X	Y		
1	2	3	4	5
1	464029.21	1422437.71	данные отсутствуют	данные отсутствуют
2	464127.65	1422416.05	данные отсутствуют	данные отсутствуют
3	464173.89	1422516.25	данные отсутствуют	данные отсутствуют
4	464310.26	1422449.25	данные отсутствуют	данные отсутствуют
5	464358.85	1422537.81	данные отсутствуют	данные отсутствуют
6	464421.12	1422568.12	данные отсутствуют	данные отсутствуют
7	464515.5	1422784.09	данные отсутствуют	данные отсутствуют
8	464873.3	1423169.69	данные отсутствуют	данные отсутствуют
9	464172.08	1423440.09	данные отсутствуют	данные отсутствуют
10	464164.23	1423429.88	данные отсутствуют	данные отсутствуют
11	464162.64	1423431.1	данные отсутствуют	данные отсутствуют
12	464121.86	1423377.94	данные отсутствуют	данные отсутствуют
13	464121.06	1423378.55	данные отсутствуют	данные отсутствуют
14	464079.06	1423323.8	данные отсутствуют	данные отсутствуют
15	464078.66	1423324.11	данные отсутствуют	данные отсутствуют

Государственный регистратор		ФГИС ЕГРН
полное наименование должности	подпись	инициалы, фамилия

М.П.

Выписка из Единого государственного реестра недвижимости об объекте недвижимости
Описание местоположения земельного участка

Земельный участок			
<small>(вид объекта недвижимости)</small>			
Лист № __ Раздела 3.2	Всего листов раздела 3.2 : __	Всего разделов: __	Всего листов выписки: __
25.06.2021.№ 99/2021/401224011			
Кадастровый номер:		01:06:2700005:628	

Сведения о характерных точках границы земельного участка				
Система координат				
Зона №				
Номер точки	Координаты		Описание закрепления на местности	Средняя квадратическая погрешность определения координат характерных точек границ земельного участка, м
	X	Y		
1	2	3	4	5
16	464038.59	1423271.71	данные отсутствуют	данные отсутствуют
17	464039.39	1423271.1	данные отсутствуют	данные отсутствуют
18	463999.32	1423218.66	данные отсутствуют	данные отсутствуют
19	464000.51	1423217.75	данные отсутствуют	данные отсутствуют
20	463959.84	1423164.51	данные отсутствуют	данные отсутствуют
21	463960.24	1423164.2	данные отсутствуют	данные отсутствуют
22	463920.17	1423111.76	данные отсутствуют	данные отсутствуют
23	463919.77	1423112.06	данные отсутствуют	данные отсутствуют
24	463879.7	1423059.62	данные отсутствуют	данные отсутствуют
25	463880.9	1423058.7	данные отсутствуют	данные отсутствуют
26	463838.4	1423003.08	данные отсутствуют	данные отсутствуют
27	463836.81	1423004.29	данные отсутствуют	данные отсутствуют
28	463800.99	1422957.41	данные отсутствуют	данные отсутствуют
29	463800.2	1422958.02	данные отсутствуют	данные отсутствуют
30	463758.31	1422903.19	данные отсутствуют	данные отсутствуют

Государственный регистратор		ФГИС ЕГРН
полное наименование должности	подпись	инициалы, фамилия

М.П.

Выписка из Единого государственного реестра недвижимости об объекте недвижимости
Описание местоположения земельного участка

Земельный участок			
(вид объекта недвижимости)			
Лист № __ Раздела 3.2	Всего листов раздела 3.2 : __	Всего разделов: __	Всего листов выписки: __
25.06.2021.№ 99/2021/401224011			
Кадастровый номер:		01:06:2700005:628	

Сведения о характерных точках границы земельного участка				
Система координат				
Зона №				
Номер точки	Координаты		Описание закрепления на местности	Средняя квадратическая погрешность определения координат характерных точек границ земельного участка, м
	X	Y		
1	2	3	4	5
31	463761.49	1422900.76	данные отсутствуют	данные отсутствуют
32	463721.42	1422848.31	данные отсутствуют	данные отсутствуют
33	463722.22	1422847.7	данные отсутствуют	данные отсутствуют
34	463679.2	1422790.79	данные отсутствуют	данные отсутствуют
35	463677.58	1422791.96	данные отсутствуют	данные отсутствуют
36	463662.08	1422769.56	данные отсутствуют	данные отсутствуют
37	463657.5	1422772.6	данные отсутствуют	данные отсутствуют
38	463639.24	1422745.11	данные отсутствуют	данные отсутствуют
39	463636.74	1422746.77	данные отсутствуют	данные отсутствуют
40	463618.88	1422717.41	данные отсутствуют	данные отсутствуют
41	463624.05	1422714.35	данные отсутствуют	данные отсутствуют
42	463579.65	1422636.79	данные отсутствуют	данные отсутствуют
43	463899.95	1422491.98	данные отсутствуют	данные отсутствуют
44	463623.9	1422684.02	данные отсутствуют	данные отсутствуют
45	463623.7	1422683.54	данные отсутствуют	данные отсутствуют

Государственный регистратор		ФГИС ЕГРН
полное наименование должности	подпись	инициалы, фамилия

М.П.

Выписка из Единого государственного реестра недвижимости об объекте недвижимости
Описание местоположения земельного участка

Земельный участок			
(вид объекта недвижимости)			
Лист № __ Раздела 3.2	Всего листов раздела 3.2 : __	Всего разделов: __	Всего листов выписки: __
25.06.2021 № 99/2021/401224011			
Кадастровый номер:		01:06:2700005:628	

Сведения о характерных точках границы земельного участка				
Система координат				
Зона №				
Номер точки	Координаты		Описание закрепления на местности	Средняя квадратическая погрешность определения координат характерных точек границ земельного участка, м
	X	Y		
1	2	3	4	5
46	463623.33	1422683.18	данные отсутствуют	данные отсутствуют
47	463622.86	1422682.98	данные отсутствуют	данные отсутствуют
48	463622.34	1422682.98	данные отсутствуют	данные отсутствуют
49	463621.86	1422683.18	данные отсутствуют	данные отсутствуют
50	463621.49	1422683.54	данные отсутствуют	данные отсутствуют
51	463621.3	1422684.02	данные отсутствуют	данные отсутствуют
52	463621.3	1422684.54	данные отсутствуют	данные отсутствуют
53	463621.49	1422685.02	данные отсутствуют	данные отсутствуют
54	463621.86	1422685.38	данные отсутствуют	данные отсутствуют
55	463622.34	1422685.58	данные отсутствуют	данные отсутствуют
56	463622.86	1422685.58	данные отсутствуют	данные отсутствуют
57	463623.33	1422685.38	данные отсутствуют	данные отсутствуют
58	463623.7	1422685.02	данные отсутствуют	данные отсутствуют
59	463623.9	1422684.54	данные отсутствуют	данные отсутствуют
60	463954.42	1422499.85	данные отсутствуют	данные отсутствуют

Государственный регистратор		ФГИС ЕГРН
полное наименование должности	подпись	инициалы, фамилия

М.П.

Выписка из Единого государственного реестра недвижимости об объекте недвижимости
Описание местоположения земельного участка

Земельный участок			
<small>(вид объекта недвижимости)</small>			
Лист № __ Раздела 3.2	Всего листов раздела 3.2 : __	Всего разделов: __	Всего листов выписки: __
25.06.2021 № 99/2021/401224011			
Кадастровый номер:		01:06:2700005:628	

Сведения о характерных точках границы земельного участка				
Система координат				
Зона №				
Номер точки	Координаты		Описание закрепления на местности	Средняя квадратическая погрешность определения координат характерных точек границ земельного участка, м
	X	Y		
1	2	3	4	5
61	463954.23	1422499.36	данные отсутствуют	данные отсутствуют
62	463953.86	1422499.01	данные отсутствуют	данные отсутствуют
63	463953.38	1422498.81	данные отсутствуют	данные отсутствуют
64	463952.87	1422498.81	данные отсутствуют	данные отсутствуют
65	463952.39	1422499.01	данные отсутствуют	данные отсутствуют
66	463952.02	1422499.38	данные отсутствуют	данные отсутствуют
67	463951.82	1422499.85	данные отсутствуют	данные отсутствуют
68	463951.82	1422500.37	данные отсутствуют	данные отсутствуют
69	463952.02	1422500.85	данные отсутствуют	данные отсутствуют
70	463952.39	1422501.21	данные отсутствуют	данные отсутствуют
71	463952.87	1422501.41	данные отсутствуют	данные отсутствуют
72	463953.38	1422501.41	данные отсутствуют	данные отсутствуют
73	463953.86	1422501.21	данные отсутствуют	данные отсутствуют
74	463954.23	1422500.85	данные отсутствуют	данные отсутствуют
75	463954.42	1422500.37	данные отсутствуют	данные отсутствуют

Государственный регистратор		ФГИС ЕГРН
полное наименование должности	подпись	инициалы, фамилия

М.П.

Выписка из Единого государственного реестра недвижимости об объекте недвижимости
Описание местоположения земельного участка

Земельный участок			
<small>(вид объекта недвижимости)</small>			
Лист № __ Раздела 3.2	Всего листов раздела 3.2 : __	Всего разделов: __	Всего листов выписки: __
25.06.2021.№ 99/2021/401224011			
Кадастровый номер:		01:06:2700005:628	

Сведения о характерных точках границы земельного участка				
Система координат				
Зона №				
Номер точки	Координаты		Описание закрепления на местности	Средняя квадратическая погрешность определения координат характерных точек границ земельного участка, м
	X	Y		
1	2	3	4	5
76	463789.37	1422591.82	данные отсутствуют	данные отсутствуют
77	463789.17	1422591.34	данные отсутствуют	данные отсутствуют
78	463788.81	1422590.98	данные отсутствуют	данные отсутствуют
79	463788.33	1422590.78	данные отсутствуют	данные отсутствуют
80	463787.81	1422590.78	данные отсутствуют	данные отсутствуют
81	463787.33	1422590.98	данные отсутствуют	данные отсутствуют
82	463786.97	1422591.34	данные отсутствуют	данные отсутствуют
83	463786.77	1422591.82	данные отсутствуют	данные отсутствуют
84	463786.77	1422592.34	данные отсутствуют	данные отсутствуют
85	463786.97	1422592.82	данные отсутствуют	данные отсутствуют
86	463787.33	1422593.18	данные отсутствуют	данные отсутствуют
87	463787.81	1422593.38	данные отсутствуют	данные отсутствуют
88	463788.33	1422593.38	данные отсутствуют	данные отсутствуют
89	463788.81	1422593.18	данные отсутствуют	данные отсутствуют
90	463789.17	1422592.82	данные отсутствуют	данные отсутствуют

Государственный регистратор		ФГИС ЕГРН
полное наименование должности	подпись	инициалы, фамилия

М.П.

Выписка из Единого государственного реестра недвижимости об объекте недвижимости
Описание местоположения земельного участка

Земельный участок			
<small>(вид объекта недвижимости)</small>			
Лист № __ Раздела 3.2	Всего листов раздела 3.2 : __	Всего разделов: __	Всего листов выписки: __
25.06.2021 № 99/2021/401224011			
Кадастровый номер:		01:06:2700005:628	

Сведения о характерных точках границы земельного участка				
Система координат				
Зона №				
Номер точки	Координаты		Описание закрепления на местности	Средняя квадратическая погрешность определения координат характерных точек границ земельного участка, м
	X	Y		
1	2	3	4	5
91	463789.37	1422592.34	данные отсутствуют	данные отсутствуют

Государственный регистратор		ФГИС ЕГРН
полное наименование должности	подпись	инициалы, фамилия

М.П.

Выписка из Единого государственного реестра недвижимости об объекте недвижимости
Сведения о частях земельного участка

Земельный участок			
(вид объекта недвижимости)			
Лист № __ Раздела 4	Всего листов раздела 4 : __	Всего разделов: __	Всего листов выписки: __
25.06.2021 № 99/2021/401224011			
Кадастровый номер:		01:06:2700005:628	

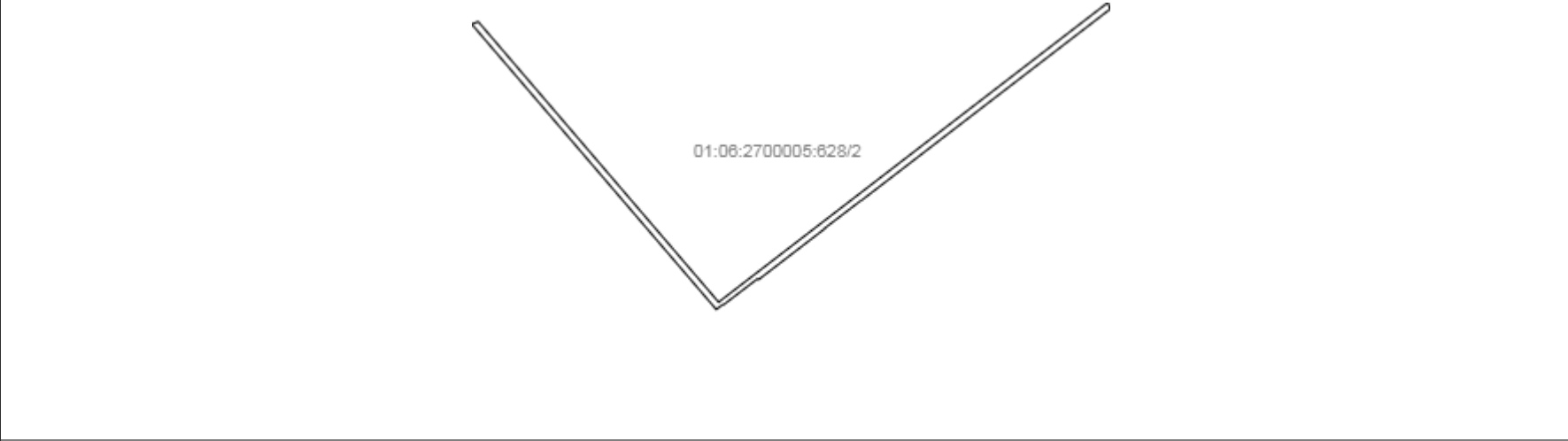
План (чертеж, схема) части земельного участка		Учетный номер части: 01:06:2700005:628/1	
 <p>01:06:2700005:628/1</p>			
Масштаб 1: данные отсутствуют	Условные обозначения:		

Государственный регистратор		ФГИС ЕГРН
полное наименование должности	подпись	инициалы, фамилия

М.П.

Выписка из Единого государственного реестра недвижимости об объекте недвижимости
Сведения о частях земельного участка

Земельный участок			
(вид объекта недвижимости)			
Лист № __ Раздела 4	Всего листов раздела 4 : __	Всего разделов: __	Всего листов выписки: __
25.06.2021.№ 99/2021/401224011			
Кадастровый номер:		01:06:2700005:628	

План (чертеж, схема) части земельного участка		Учетный номер части: 01:06:2700005:628/2	
			
Масштаб 1: данные отсутствуют	Условные обозначения:		
Государственный регистратор		ФГИС ЕГРН	
полное наименование должности	подпись	инициалы, фамилия	

М.П.

Выписка из Единого государственного реестра недвижимости об объекте недвижимости
Сведения о частях земельного участка

Земельный участок			
<small>(вид объекта недвижимости)</small>			
Лист № __ Раздела 4	Всего листов раздела 4 : __	Всего разделов: __	Всего листов выписки: __
25.06.2021 № 99/2021/401224011			
Кадастровый номер:		01:06:2700005:628	

План (чертеж, схема) части земельного участка	Учетный номер части: 01:06:2700005:628/3
	
Масштаб 1: данные отсутствуют	Условные обозначения:

Государственный регистратор		ФГИС ЕГРН
полное наименование должности	подпись	инициалы, фамилия

М.П.

Выписка из Единого государственного реестра недвижимости об объекте недвижимости
Сведения о частях земельного участка

Земельный участок			
<small>(вид объекта недвижимости)</small>			
Лист № __ Раздела 4	Всего листов раздела 4 : __	Всего разделов: __	Всего листов выписки: __
25.06.2021 № 99/2021/401224011			
Кадастровый номер:		01:06:2700005:628	

План (чертеж, схема) части земельного участка	Учетный номер части: 01:06:2700005:628/4
	
Масштаб 1: данные отсутствуют	Условные обозначения:

Государственный регистратор		ФГИС ЕГРН
полное наименование должности	подпись	инициалы, фамилия

М.П.

Выписка из Единого государственного реестра недвижимости об объекте недвижимости
Сведения о частях земельного участка

Земельный участок			
(вид объекта недвижимости)			
Лист № __ Раздела 4.1	Всего листов раздела 4.1 : __	Всего разделов: __	Всего листов выписки: __
25.06.2021 № 99/2021/401224011			
Кадастровый номер:		01:06:2700005:628	

Учетный номер части	Площадь (м ²)	Содержание ограничения в использовании или ограничения права на объект недвижимости или обременения объекта недвижимости
1	2	3
1	5763	Ограничения прав на земельный участок, предусмотренные статьями 56, 56.1 Земельного кодекса Российской Федерации, Постановление Правительства Российской Федерации № 160 от 24.02.2009, срок действия: 22.07.2020
2	13025	Ограничения прав на земельный участок, предусмотренные статьями 56, 56.1 Земельного кодекса Российской Федерации, Постановление Правительства Российской Федерации № 160 от 24.02.2009, срок действия: 22.07.2020
3	17836	Ограничения прав на земельный участок, предусмотренные статьями 56, 56.1 Земельного кодекса Российской Федерации, Постановление Правительства Российской Федерации № 160 от 24.02.2009, срок действия: 22.07.2020
4	3499	Ограничения прав на земельный участок, предусмотренные статьями 56, 56.1 Земельного кодекса Российской Федерации, Приказ "Об утверждении зон с особыми условиями использования территории" № 111-к от 12.04.2016, срок действия: 14.11.2016

Государственный регистратор		ФГИС ЕГРН
полное наименование должности	подпись	инициалы, фамилия

М.П.

Выписка из Единого государственного реестра недвижимости об объекте недвижимости
Сведения о частях земельного участка

Земельный участок			
<small>(вид объекта недвижимости)</small>			
Лист № __ Раздела 4.2	Всего листов раздела 4.2 : __	Всего разделов: __	Всего листов выписки: __
25.06.2021.№ 99/2021/401224011			
Кадастровый номер:		01:06:2700005:628	

Сведения о характерных точках границы части (частей) земельного участка				
Учетный номер части: 1				
Система координат: МСК-05				
Зона №				
Номер точки	Координаты, м		Описание закрепления на местности	Средняя квадратическая погрешность определения координат характерных точек границы части земельного участка, м
	X	Y		
1	2	3	4	5
92	464142.42	1422448.05	данные отсутствуют	данные отсутствуют
92	464142.42	1422448.05	данные отсутствуют	данные отсутствуют
93	464146.77	1422457.48	данные отсутствуют	данные отсутствуют
94	463708.91	1422830.1	данные отсутствуют	данные отсутствуют
95	463702.87	1422822.1	данные отсутствуют	данные отсутствуют

Государственный регистратор		ФГИС ЕГРН
полное наименование должности	подпись	инициалы, фамилия

М.П.

Выписка из Единого государственного реестра недвижимости об объекте недвижимости
Сведения о частях земельного участка

Земельный участок			
<small>(вид объекта недвижимости)</small>			
Лист № __ Раздела 4.2	Всего листов раздела 4.2 : __	Всего разделов: __	Всего листов выписки: __
25.06.2021 № 99/2021/401224011			
Кадастровый номер:		01:06:2700005:628	

Сведения о характерных точках границы части (частей) земельного участка				
Учетный номер части: 2				
Система координат: МСК-05				
Зона №				
Номер точки	Координаты, м		Описание закрепления на местности	Средняя квадратическая погрешность определения координат характерных точек границы части земельного участка, м
	X	Y		
1	2	3	4	5
25	463880.9	1423058.7	данные отсутствуют	данные отсутствуют
26	463838.4	1423003.08	данные отсутствуют	данные отсутствуют
31	463761.49	1422900.76	данные отсутствуют	данные отсутствуют
32	463721.42	1422848.31	данные отсутствуют	данные отсутствуют
33	463722.22	1422847.7	данные отсутствуют	данные отсутствуют
96	464149.87	1422464.19	данные отсутствуют	данные отсутствуют
96	464149.87	1422464.19	данные отсутствуют	данные отсутствуют
97	464154.22	1422473.63	данные отсутствуют	данные отсутствуют
98	463725.77	1422841.16	данные отсутствуют	данные отсутствуют
99	464183.03	1423435.87	данные отсутствуют	данные отсутствуют
100	464173.3	1423439.62	данные отсутствуют	данные отсутствуют
101	463880.6	1423058.93	данные отсутствуют	данные отсутствуют
102	463837.93	1423003.44	данные отсутствуют	данные отсутствуют
103	463759.91	1422901.97	данные отсутствуют	данные отсутствуют
104	463714.58	1422837.59	данные отсутствуют	данные отсутствуют

Государственный регистратор		ФГИС ЕГРН
полное наименование должности	подпись	инициалы, фамилия

М.П.

Выписка из Единого государственного реестра недвижимости об объекте недвижимости
Сведения о частях земельного участка

Земельный участок				
(вид объекта недвижимости)				
Лист № __ Раздела 4.2		Всего листов раздела 4.2 : __		Всего разделов: __
Всего листов выписки: __				
25.06.2021 № 99/2021/401224011				
Кадастровый номер:			01:06:2700005:628	
Сведения о характерных точках границы части (частей) земельного участка				
Учетный номер части: 3				
Система координат: МСК-05				
Зона №				
Номер точки	Координаты, м		Описание закрепления на местности	Средняя квадратическая погрешность определения координат характерных точек границы части земельного участка, м
	X	Y		
1	2	3	4	5
2	464127.65	1422416.05	данные отсутствуют	данные отсутствуют
2	464127.65	1422416.05	данные отсутствуют	данные отсутствуют
44	463623.9	1422684.02	данные отсутствуют	данные отсутствуют
45	463623.7	1422683.54	данные отсутствуют	данные отсутствуют
46	463623.33	1422683.18	данные отсутствуют	данные отсутствуют
47	463622.86	1422682.98	данные отсутствуют	данные отсутствуют
48	463622.34	1422682.98	данные отсутствуют	данные отсутствуют
48	463622.34	1422682.98	данные отсутствуют	данные отсутствуют
49	463621.86	1422683.18	данные отсутствуют	данные отсутствуют
50	463621.49	1422683.54	данные отсутствуют	данные отсутствуют
51	463621.3	1422684.02	данные отсутствуют	данные отсутствуют
52	463621.3	1422684.54	данные отсутствуют	данные отсутствуют
53	463621.49	1422685.02	данные отсутствуют	данные отсутствуют
54	463621.86	1422685.38	данные отсутствуют	данные отсутствуют
55	463622.34	1422685.58	данные отсутствуют	данные отсутствуют
56	463622.86	1422685.58	данные отсутствуют	данные отсутствуют
Государственный регистратор			ФГИС ЕГРН	
полное наименование должности			подпись	
			инициалы, фамилия	

М.П.

Выписка из Единого государственного реестра недвижимости об объекте недвижимости
Сведения о частях земельного участка

Земельный участок			
<small>(вид объекта недвижимости)</small>			
Лист № __ Раздела 4.2	Всего листов раздела 4.2 : __	Всего разделов: __	Всего листов выписки: __
25.06.2021 № 99/2021/401224011			
Кадастровый номер:		01:06:2700005:628	

Номер точки	Координаты, м		Описание закрепления на местности	Средняя квадратическая погрешность определения координат характерных точек границы части земельного участка, м
	X	Y		
1	2	3	4	5
57	463623.33	1422685.38	данные отсутствуют	данные отсутствуют
58	463623.7	1422685.02	данные отсутствуют	данные отсутствуют
59	463623.9	1422684.54	данные отсутствуют	данные отсутствуют
60	463954.42	1422499.85	данные отсутствуют	данные отсутствуют
61	463954.23	1422499.36	данные отсутствуют	данные отсутствуют
62	463953.86	1422499.01	данные отсутствуют	данные отсутствуют
63	463953.38	1422498.81	данные отсутствуют	данные отсутствуют
64	463952.87	1422498.81	данные отсутствуют	данные отсутствуют
64	463952.87	1422498.81	данные отсутствуют	данные отсутствуют
65	463952.39	1422499.01	данные отсутствуют	данные отсутствуют
66	463952.02	1422499.38	данные отсутствуют	данные отсутствуют
67	463951.82	1422499.85	данные отсутствуют	данные отсутствуют
68	463951.82	1422500.37	данные отсутствуют	данные отсутствуют
69	463952.02	1422500.85	данные отсутствуют	данные отсутствуют
70	463952.39	1422501.21	данные отсутствуют	данные отсутствуют
71	463952.87	1422501.41	данные отсутствуют	данные отсутствуют
72	463953.38	1422501.41	данные отсутствуют	данные отсутствуют

Государственный регистратор		ФГИС ЕГРН
полное наименование должности	подпись	инициалы, фамилия

М.П.

Выписка из Единого государственного реестра недвижимости об объекте недвижимости
Сведения о частях земельного участка

Земельный участок			
(вид объекта недвижимости)			
Лист № __ Раздела 4.2	Всего листов раздела 4.2: __	Всего разделов: __	Всего листов выписки: __
25.06.2021 № 99/2021/401224011			
Кадастровый номер:		01:06:2700005:628	

Номер точки	Координаты, м		Описание закрепления на местности	Средняя квадратическая погрешность определения координат характерных точек границы части земельного участка, м
	X	Y		
1	2	3	4	5
73	463953.86	1422501.21	данные отсутствуют	данные отсутствуют
74	463954.23	1422500.85	данные отсутствуют	данные отсутствуют
75	463954.42	1422500.37	данные отсутствуют	данные отсутствуют
76	463789.37	1422591.82	данные отсутствуют	данные отсутствуют
77	463789.17	1422591.34	данные отсутствуют	данные отсутствуют
78	463788.81	1422590.98	данные отсутствуют	данные отсутствуют
79	463788.33	1422590.78	данные отсутствуют	данные отсутствуют
80	463787.81	1422590.78	данные отсутствуют	данные отсутствуют
80	463787.81	1422590.78	данные отсутствуют	данные отсутствуют
81	463787.33	1422590.98	данные отсутствуют	данные отсутствуют
82	463786.97	1422591.34	данные отсутствуют	данные отсутствуют
83	463786.77	1422591.82	данные отсутствуют	данные отсутствуют
84	463786.77	1422592.34	данные отсутствуют	данные отсутствуют
85	463786.97	1422592.82	данные отсутствуют	данные отсутствуют
86	463787.33	1422593.18	данные отсутствуют	данные отсутствуют
87	463787.81	1422593.38	данные отсутствуют	данные отсутствуют
88	463788.33	1422593.38	данные отсутствуют	данные отсутствуют

Государственный регистратор		ФГИС ЕГРН
полное наименование должности	подпись	инициалы, фамилия

М.П.

Выписка из Единого государственного реестра недвижимости об объекте недвижимости
Сведения о частях земельного участка

Земельный участок			
<small>(вид объекта недвижимости)</small>			
Лист № __ Раздела 4.2	Всего листов раздела 4.2 : __	Всего разделов: __	Всего листов выписки: __
25.06.2021 № 99/2021/401224011			
Кадастровый номер:		01:06:2700005:628	

Номер точки	Координаты, м		Описание закрепления на местности	Средняя квадратическая погрешность определения координат характерных точек границы части земельного участка, м
	X	Y		
1	2	3	4	5
89	463788.81	1422593.18	данные отсутствуют	данные отсутствуют
90	463789.17	1422592.82	данные отсутствуют	данные отсутствуют
91	463789.37	1422592.34	данные отсутствуют	данные отсутствуют
105	464130.62	1422422.49	данные отсутствуют	данные отсутствуют
106	464102.11	1422435.79	данные отсутствуют	данные отсутствуют
107	463961.16	1422514.31	данные отсутствуют	данные отсутствуют
108	463796.11	1422606.28	данные отсутствуют	данные отсутствуют
109	463630.64	1422698.48	данные отсутствуют	данные отсутствуют
110	463618.77	1422705.12	данные отсутствуют	данные отсутствуют
111	463602.52	1422676.75	данные отсутствуют	данные отсутствуют
112	463614.57	1422670.07	данные отсутствуют	данные отсутствуют
113	463780.03	1422577.88	данные отсутствуют	данные отсутствуют
114	463945.09	1422485.91	данные отсутствуют	данные отсутствуют
115	464033.14	1422436.84	данные отсутствуют	данные отсутствуют

Государственный регистратор		ФГИС ЕГРН
полное наименование должности	подпись	инициалы, фамилия

М.П.

Выписка из Единого государственного реестра недвижимости об объекте недвижимости
Сведения о частях земельного участка

Земельный участок			
<small>(вид объекта недвижимости)</small>			
Лист № __ Раздела 4.2	Всего листов раздела 4.2 : __	Всего разделов: __	Всего листов выписки: __
25.06.2021.№ 99/2021/401224011			
Кадастровый номер:		01:06:2700005:628	

Сведения о характерных точках границы части (частей) земельного участка				
Учетный номер части: 4				
Система координат: МСК-05				
Зона №				
Номер точки	Координаты, м		Описание закрепления на местности	Средняя квадратическая погрешность определения координат характерных точек границы части земельного участка, м
	X	Y		
1	2	3	4	5
42	463579.65	1422636.79	данные отсутствуют	данные отсутствуют
116	463673.15	1422594.52	данные отсутствуют	данные отсутствуют
116	463673.15	1422594.52	данные отсутствуют	данные отсутствуют
117	463672.96	1422596.22	данные отсутствуют	данные отсутствуют
118	463657.86	1422632.09	данные отсутствуют	данные отсутствуют
119	463630.98	1422666.11	данные отсутствуют	данные отсутствуют
120	463605.8	1422682.48	данные отсутствуют	данные отсутствуют

Государственный регистратор		ФГИС ЕГРН
полное наименование должности	подпись	инициалы, фамилия

М.П.