

Выписка из Единого государственного реестра недвижимости об объекте недвижимости

Сведения о характеристиках объекта недвижимости

В Единый государственный реестр недвижимости внесены следующие сведения:

Раздел 1 Лист 1

Земельный участок			
вид объекта недвижимости			
Лист № 1 раздела 1	Всего листов раздела 1: 4	Всего разделов: 8	Всего листов выписки: 37
02.11.2021г.			
Кадастровый номер:	01:06:2800007:99		
Номер кадастрового квартала:	01:06:2800007		
Дата присвоения кадастрового номера:	03.04.2008		
Ранее присвоенный государственный учетный номер:	данные отсутствуют		
Местоположение:	Местоположение установлено относительно ориентира, расположенного в границах участка. Почтовый адрес ориентира: Республика Адыгея, р-н Теучежский, территория бывшего АКХ "Шевченко", секция № 3, поле №1, вдоль а/д "Энем-Адыгейск-Бжедугхабль".		
Площадь:	275288 +/- 4591		
Кадастровая стоимость, руб.:	2141740.64		
Кадастровые номера расположенных в пределах земельного участка объектов недвижимости:	данные отсутствуют		
Кадастровые номера объектов недвижимости, из которых образован объект недвижимости:	01:06:2800007:98		
Кадастровые номера образованных объектов недвижимости:	01:06:2800007:622		
Категория земель:	Земли сельскохозяйственного назначения		
Виды разрешенного использования:	Для сельскохозяйственного производства		
Сведения о кадастровом инженерере:	исправлением ошибки в местоположении границ земельного участка с кадастровым номером 01:06:2800007:99.		
Сведения о лесах, водных объектах и об иных природных объектах, расположенных в пределах земельного участка:	данные отсутствуют		
Сведения о том, что земельный участок полностью расположен в границах зоны с особыми условиями использования территории, территории объекта культурного наследия, публичного сервитута:	данные отсутствуют		

полное наименование должности	подпись	инициалы, фамилия

М.П.

Земельный участок			
вид объекта недвижимости			
Лист № 2 раздела 1	Всего листов раздела 1: 4	Всего разделов: 8	Всего листов выписки: 37
02.11.2021г.			
Кадастровый номер:		01:06:2800007:99	
Сведения о том, что земельный участок расположен в границах особой экономической зоны, территории опережающего социально-экономического развития, зоны территориального развития в Российской Федерации, игровой зоны:	данные отсутствуют		
Сведения о том, что земельный участок расположен в границах особо охраняемой природной территории, охотничьих угодий, лесничеств:	данные отсутствуют		
Сведения о результатах проведения государственного земельного надзора:	данные отсутствуют		
Сведения о расположении земельного участка в границах территории, в отношении которой утвержден проект межевания территории:	данные отсутствуют		
Условный номер земельного участка:	данные отсутствуют		
Сведения о принятии акта и (или) заключении договора, предусматривающих предоставление в соответствии с земельным законодательством исполнительным органом государственным органом власти или органом местного самоуправления, находящегося в государственной или муниципальной собственности земельного участка для строительства наемного дома социального использования или наемного дома коммерческого использования:	данные отсутствуют		
Сведения о том, что земельный участок или земельные участки образованы на основании решения об изъятии земельного участка и (или) расположенного на нем объекта недвижимости для государственных или муниципальных нужд:	данные отсутствуют		
Сведения о том, что земельный участок образован из земель или земельного участка, государственная собственность на которые не разграничена:	данные отсутствуют		
Сведения о наличии земельного спора о местоположении границ земельных участков:	данные отсутствуют		
Статус записи об объекте недвижимости:	Сведения об объекте недвижимости имеют статус "актуальные"		
Особые отметки:	Сведения об ограничениях права на объект недвижимости, обременениях данного объекта, не зарегистрированных в реестре прав, ограничений прав и обременений недвижимого имущества: вид ограничения (обременения): прочие ограничения прав и обременения объекта недвижимости; срок действия: с 10.07.2014; реквизиты документа-основания: постановление Правительства Российской Федерации от 09.06.1995 № 578. вид ограничения (обременения): ограничения прав на земельный		

полное наименование должности	подпись	инициалы, фамилия
-------------------------------	---------	-------------------

М.П.

Земельный участок			
вид объекта недвижимости			
Лист № 3 раздела 1	Всего листов раздела 1: 4	Всего разделов: 8	Всего листов выписки: 37

02.11.2021г.	
Кадастровый номер:	01:06:2800007:99

	<p>участок, предусмотренные статьями 56, 56.1 Земельного кодекса Российской Федерации; срок действия: с 26.05.2015; реквизиты документа-основания: постановление Правительства Российской Федерации от 24.02.2009 № 160 выдан: Правительство Российской Федерации. вид ограничения (обременения): ограничения прав на земельный участок, предусмотренные статьями 56, 56.1 Земельного кодекса Российской Федерации; срок действия: с 14.11.2016; реквизиты документа-основания: приказ "Об утверждении зон с особыми условиями использования территории" от 12.04.2016 № 111-к выдан: Управление по охране окружающей среды и природным ресурсам Республики Адыгея. вид ограничения (обременения): ограничения прав на земельный участок, предусмотренные статьями 56, 56.1 Земельного кодекса Российской Федерации; срок действия: с 17.01.2020; реквизиты документа-основания: свидетельство о государственной регистрации права от 21.03.2007 серия: АА № 004594 выдан: Федеральная регистрационная служба; описание местоположения границ от 21.08.2019 № б/н выдан: ООО "Геопроектизискания". вид ограничения (обременения): ограничения прав на земельный участок, предусмотренные статьями 56, 56.1 Земельного кодекса Российской Федерации; срок действия: с 03.02.2020; реквизиты документа-основания: свидетельство о государственной регистрации права от 20.10.2009 серия: АА № 000172 выдан: Федеральная служба государственной регистрации, кадастра и картографии; описание местоположения границ от 13.09.2019 № б/н выдан: ООО "Геопроектизискания". вид ограничения (обременения): ограничения прав на земельный участок, предусмотренные статьями 56, 56.1 Земельного кодекса Российской Федерации; срок действия: с 01.11.2021; реквизиты документа-основания: постановление Правительства РФ "Об утверждении Правил охраны линий и сооружений связи Российской Федерации" от 09.06.1995 № №578 выдан: Правительство РФ; карта (план) объекта землеустройства от 09.06.2012 № б/н. вид ограничения (обременения): ограничения прав на земельный участок, предусмотренные статьями 56, 56.1 Земельного кодекса Российской Федерации; срок действия: с 01.11.2021; реквизиты документа-основания: приказ "Об утверждении зон с особыми условиями использования территории" от 12.04.2016 № 111-к выдан: Управление по охране окружающей среды и природным ресурсам Республики Адыгея; карта (план) объекта землеустройства от 11.04.2016 № б/н выдан: ООО "Спектр-Гео". вид ограничения (обременения): ограничения прав на земельный участок, предусмотренные статьями 56, 56.1 Земельного кодекса Российской Федерации; срок действия: с 01.11.2021; реквизиты документа-основания: постановление Правительства Российской Федерации от 24.02.2009 № 160 выдан: Правительство Российской Федерации; карта (план) границ охранной зоны воздушной линии электропередачи ВЛ-10 кВ ТП ШЧ-4 от ПС-35/10 кВ "Шевченко" от 08.10.2013 № 02-0/754.</p>
--	---

полное наименование должности	подпись	инициалы, фамилия

М.П.

Земельный участок			
вид объекта недвижимости			
Лист № 4 раздела 1	Всего листов раздела 1: 4	Всего разделов: 8	Всего листов выписки: 37
02.11.2021г.			
Кадастровый номер:	01:06:2800007:99		
Получатель выписки:	Теучеж Байслан Мугдинович (представитель правообладателя), Правообладатель: Администрация муниципального образования "Габукайское сельское поселение"		

полное наименование должности	подпись	инициалы, фамилия
-------------------------------	---------	-------------------

М.П.

## Выписка из Единого государственного реестра недвижимости об объекте недвижимости

## Сведения о зарегистрированных правах

Земельный участок			
вид объекта недвижимости			
Лист № 1 раздела 2	Всего листов раздела 2: 8	Всего разделов: 8	Всего листов выписки: 37
02.11.2021г.			
Кадастровый номер:		01:06:2800007:99	

1	Правообладатель (правообладатели):	1.1	Схаляхо Нафсет Ереджибовна
2	Вид, номер, дата и время государственной регистрации права:	2.1	Общая долевая собственность, 4/13 01:06:2800007:99-01/034/2021-4 06.10.2021 14:40:01
3	Сведения об осуществлении государственной регистрации сделки, права без необходимого в силу закона согласия третьего лица, органа:	3.1	данные отсутствуют
4	Ограничение прав и обременение объекта недвижимости:	не зарегистрировано	
1	Правообладатель (правообладатели):	1.2	Гучетль Мариет Хасановна
2	Вид, номер, дата и время государственной регистрации права:	2.2	Общая долевая собственность, 1/13 01-01-05/601/2014-87 24.11.2014 14:07:04
3	Сведения об осуществлении государственной регистрации сделки, права без необходимого в силу закона согласия третьего лица, органа:	3.2	данные отсутствуют
4	Ограничение прав и обременение объекта недвижимости:		
	4.1 вид:	Аренда	
	дата государственной регистрации:	13.04.2015 15:57:01	
	номер государственной регистрации:	01-01-05/005/2009-628/2	
	срок, на который установлено ограничение прав и обременение объекта недвижимости:	Срок действия с 02.04.2009 на 5 лет	
	лицо, в пользу которого установлено ограничение прав и обременение объекта недвижимости:	Схаляхо Мадин Муратович	
	основание государственной регистрации:	Договор аренды земельного участка, выдан 19.01.2009, дата государственной регистрации: 02.04.2009, номер государственной регистрации: 01-01-05/005/2009-628	
	сведения об осуществлении государственной регистрации сделки, права, ограничения права без необходимого в силу закона согласия третьего лица, органа:	данные отсутствуют	
	сведения об управляющем залогом и о договоре управления залогом, если такой договор заключен для управления ипотекой:	данные отсутствуют	
1	Правообладатель (правообладатели):	1.3	Ашинова Нарзет Юсуфовна

полное наименование должности	подпись	инициалы, фамилия
-------------------------------	---------	-------------------

М.П.

Земельный участок			
вид объекта недвижимости			
Лист № 2 раздела 2	Всего листов раздела 2: 8	Всего разделов: 8	Всего листов выписки: 37
02.11.2021г.			
Кадастровый номер:		01:06:2800007:99	
2	Вид, номер, дата и время государственной регистрации права:	2.3	Общая долевая собственность, 1/13 01-01-05/005/2008-447 15.05.2008 00:00:00
3	Сведения об осуществлении государственной регистрации сделки, права без необходимого в силу закона согласия третьего лица, органа:	3.3	данные отсутствуют
4	Ограничение прав и обременение объекта недвижимости:		
4.1	вид:	Аренда	
	дата государственной регистрации:	13.04.2015 15:57:01	
	номер государственной регистрации:	01-01-05/005/2009-628/2	
	срок, на который установлено ограничение прав и обременение объекта недвижимости:	Срок действия с 02.04.2009 на 5 лет	
	лицо, в пользу которого установлено ограничение прав и обременение объекта недвижимости:	Схаляхо Мадин Муратович	
	основание государственной регистрации:	Договор аренды земельного участка, выдан 19.01.2009, дата государственной регистрации: 02.04.2009, номер государственной регистрации: 01-01-05/005/2009-628	
	сведения об осуществлении государственной регистрации сделки, права, ограничения права без необходимого в силу закона согласия третьего лица, органа:	данные отсутствуют	
	сведения об управляющем залогом и о договоре управления залогом, если такой договор заключен для управления ипотекой:	данные отсутствуют	
1	Правообладатель (правообладатели):	1.4	Акентьев Павел Петрович
2	Вид, номер, дата и время государственной регистрации права:	2.4	Общая долевая собственность, 1/13 01-01-05/005/2008-447 15.05.2008 00:00:00
3	Сведения об осуществлении государственной регистрации сделки, права без необходимого в силу закона согласия третьего лица, органа:	3.4	данные отсутствуют
4	Ограничение прав и обременение объекта недвижимости:		

полное наименование должности	подпись	инициалы, фамилия
-------------------------------	---------	-------------------

М.П.

Земельный участок			
вид объекта недвижимости			
Лист № 3 раздела 2	Всего листов раздела 2: 8	Всего разделов: 8	Всего листов выписки: 37
02.11.2021г.			
Кадастровый номер:		01:06:2800007:99	
4.1	вид:	Аренда	
	дата государственной регистрации:	13.04.2015 15:57:01	
	номер государственной регистрации:	01-01-05/005/2009-628/2	
	срок, на который установлено ограничение прав и обременение объекта недвижимости:	Срок действия с 02.04.2009 на 5 лет	
	лицо, в пользу которого установлено ограничение прав и обременение объекта недвижимости:	Схаляхо Мадин Муратович	
	основание государственной регистрации:	Договор аренды земельного участка, выдан 19.01.2009, дата государственной регистрации: 02.04.2009, номер государственной регистрации: 01-01-05/005/2009-628	
	сведения об осуществлении государственной регистрации сделки, права, ограничения права без необходимого в силу закона согласия третьего лица, органа:	данные отсутствуют	
	сведения об управляющем залогом и о договоре управления залогом, если такой договор заключен для управления ипотекой:	данные отсутствуют	
1	Правообладатель (правообладатели):	1.5	Халаште Байзет Юсуфович
2	Вид, номер, дата и время государственной регистрации права:	2.5	Общая долевая собственность, 1/13 01-01-05/005/2008-447 15.05.2008 00:00:00
3	Сведения об осуществлении государственной регистрации сделки, права без необходимого в силу закона согласия третьего лица, органа:	3.5	данные отсутствуют
4	Ограничение прав и обременение объекта недвижимости:		

полное наименование должности	подпись	инициалы, фамилия

М.П.

Земельный участок			
вид объекта недвижимости			
Лист № 4 раздела 2	Всего листов раздела 2: 8	Всего разделов: 8	Всего листов выписки: 37
02.11.2021г.			
Кадастровый номер:		01:06:2800007:99	
4.1	вид:	Аренда	
	дата государственной регистрации:	13.04.2015 15:57:01	
	номер государственной регистрации:	01-01-05/005/2009-628/2	
	срок, на который установлено ограничение прав и обременение объекта недвижимости:	Срок действия с 02.04.2009 на 5 лет	
	лицо, в пользу которого установлено ограничение прав и обременение объекта недвижимости:	Схаляхо Мадин Муратович	
	основание государственной регистрации:	Договор аренды земельного участка, выдан 19.01.2009, дата государственной регистрации: 02.04.2009, номер государственной регистрации: 01-01-05/005/2009-628	
	сведения об осуществлении государственной регистрации сделки, права, ограничения права без необходимого в силу закона согласия третьего лица, органа:	данные отсутствуют	
	сведения об управляющем залогом и о договоре управления залогом, если такой договор заключен для управления ипотекой:	данные отсутствуют	
1	Правообладатель (правообладатели):	1.6	Ашинов Нурбий Айтчевич
2	Вид, номер, дата и время государственной регистрации права:	2.6	Общая долевая собственность, 1/13 01-01-05/005/2008-446 15.05.2008 00:00:00
3	Сведения об осуществлении государственной регистрации сделки, права без необходимого в силу закона согласия третьего лица, органа:	3.6	данные отсутствуют
4	Ограничение прав и обременение объекта недвижимости:		

полное наименование должности	подпись	инициалы, фамилия
-------------------------------	---------	-------------------

М.П.



Земельный участок			
вид объекта недвижимости			
Лист № 5 раздела 2	Всего листов раздела 2: 8	Всего разделов: 8	Всего листов выписки: 37
02.11.2021г.			
Кадастровый номер:		01:06:2800007:99	
4.1	вид:	Аренда	
	дата государственной регистрации:	13.04.2015 15:57:01	
	номер государственной регистрации:	01-01-05/005/2009-628/2	
	срок, на который установлено ограничение прав и обременение объекта недвижимости:	Срок действия с 02.04.2009 на 5 лет	
	лицо, в пользу которого установлено ограничение прав и обременение объекта недвижимости:	Схаляхо Мадин Муратович	
	основание государственной регистрации:	Договор аренды земельного участка, выдан 19.01.2009, дата государственной регистрации: 02.04.2009, номер государственной регистрации: 01-01-05/005/2009-628	
	сведения об осуществлении государственной регистрации сделки, права, ограничения права без необходимого в силу закона согласия третьего лица, органа:	данные отсутствуют	
	сведения об управляющем залогом и о договоре управления залогом, если такой договор заключен для управления ипотекой:	данные отсутствуют	
1	Правообладатель (правообладатели):	1.7	Теучеж Шумаф Ахмедович
2	Вид, номер, дата и время государственной регистрации права:	2.7	Общая долевая собственность, 1/13 01-01-05/005/2008-446 15.05.2008 00:00:00
3	Сведения об осуществлении государственной регистрации сделки, права без необходимого в силу закона согласия третьего лица, органа:	3.7	данные отсутствуют
4	Ограничение прав и обременение объекта недвижимости:		

полное наименование должности	подпись	инициалы, фамилия
-------------------------------	---------	-------------------

М.П.

Земельный участок			
вид объекта недвижимости			
Лист № 6 раздела 2	Всего листов раздела 2: 8	Всего разделов: 8	Всего листов выписки: 37
02.11.2021г.			
Кадастровый номер:		01:06:2800007:99	
4.1	вид:	Аренда	
	дата государственной регистрации:	13.04.2015 15:57:01	
	номер государственной регистрации:	01-01-05/005/2009-628/2	
	срок, на который установлено ограничение прав и обременение объекта недвижимости:	Срок действия с 02.04.2009 на 5 лет	
	лицо, в пользу которого установлено ограничение прав и обременение объекта недвижимости:	Схаляхо Мадин Муратович	
	основание государственной регистрации:	Договор аренды земельного участка, выдан 19.01.2009, дата государственной регистрации: 02.04.2009, номер государственной регистрации: 01-01-05/005/2009-628	
	сведения об осуществлении государственной регистрации сделки, права, ограничения права без необходимого в силу закона согласия третьего лица, органа:	данные отсутствуют	
	сведения об управляющем залогом и о договоре управления залогом, если такой договор заключен для управления ипотекой:	данные отсутствуют	
1	Правообладатель (правообладатели):	1.8	Марьясова Галина Васильевна
2	Вид, номер, дата и время государственной регистрации права:	2.8	Общая долевая собственность, 1/13 01-01-05/005/2008-446 15.05.2008 00:00:00
3	Сведения об осуществлении государственной регистрации сделки, права без необходимого в силу закона согласия третьего лица, органа:	3.8	данные отсутствуют
4	Ограничение прав и обременение объекта недвижимости:		

полное наименование должности	подпись	инициалы, фамилия

М.П.

Земельный участок		
вид объекта недвижимости		
Лист № 7 раздела 2	Всего листов раздела 2: 8	Всего разделов: 8
Всего листов выписки: 37		
02.11.2021г.		
Кадастровый номер:		01:06:2800007:99
4.1	вид:	Аренда
	дата государственной регистрации:	13.04.2015 15:57:01
	номер государственной регистрации:	01-01-05/005/2009-628/2
	срок, на который установлено ограничение прав и обременение объекта недвижимости:	Срок действия с 02.04.2009 на 5 лет
	лицо, в пользу которого установлено ограничение прав и обременение объекта недвижимости:	Схаляхо Мадин Муратович
	основание государственной регистрации:	Договор аренды земельного участка, выдан 19.01.2009, дата государственной регистрации: 02.04.2009, номер государственной регистрации: 01-01-05/005/2009-628
	сведения об осуществлении государственной регистрации сделки, права, ограничения права без необходимого в силу закона согласия третьего лица, органа:	данные отсутствуют
	сведения об управляющем залогом и о договоре управления залогом, если такой договор заключен для управления ипотекой:	данные отсутствуют
5	Договоры участия в долевом строительстве:	не зарегистрировано
6	Заявленные в судебном порядке права требования:	данные отсутствуют
7	Сведения о возражении в отношении зарегистрированного права:	данные отсутствуют
8	Сведения о наличии решения об изъятии объекта недвижимости для государственных и муниципальных нужд:	данные отсутствуют
9	Сведения о невозможности государственной регистрации без личного участия правообладателя или его законного представителя:	данные отсутствуют
10	Правопритязания и сведения о наличии поступивших, но не рассмотренных заявлений о проведении государственной регистрации права (перехода, прекращения права), ограничения права или обременения объекта недвижимости, сделки в отношении объекта недвижимости:	Представлены документы на государственную регистрацию:

полное наименование должности	подпись	инициалы, фамилия
-------------------------------	---------	-------------------

М.П.

Земельный участок			
вид объекта недвижимости			
Лист № 8 раздела 2	Всего листов раздела 2: 8	Всего разделов: 8	Всего листов выписки: 37
02.11.2021г.			
Кадастровый номер:		01:06:2800007:99	
11	Сведения о невозможности государственной регистрации перехода, прекращения, ограничения права на земельный участок из земель сельскохозяйственного назначения:	данные отсутствуют	

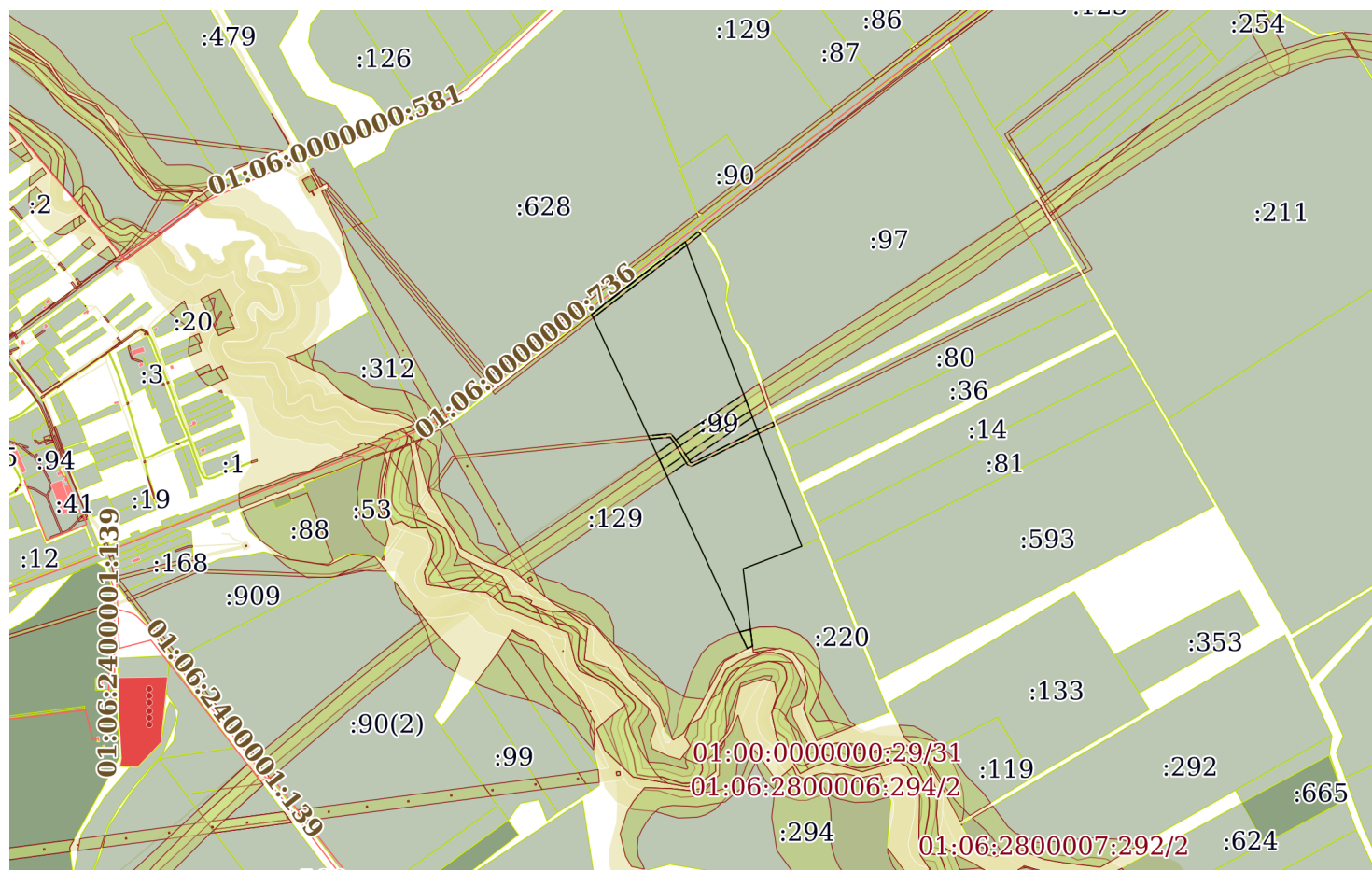
полное наименование должности	подпись	инициалы, фамилия
-------------------------------	---------	-------------------

М.П.

Выписка из Единого государственного реестра недвижимости об объекте недвижимости  
 Описание местоположения земельного участка

Земельный участок			
вид объекта недвижимости			
Лист № 1 раздела 3	Всего листов раздела 3: 1	Всего разделов: 8	Всего листов выписки: 37
02.11.2021г.			
Кадастровый номер:		01:06:2800007:99	

План (чертеж, схема) земельного участка



Масштаб 1:20000      Условные обозначения:

полное наименование должности	подпись	инициалы, фамилия
-------------------------------	---------	-------------------

М.П.

## Выписка из Единого государственного реестра недвижимости об объекте недвижимости

## Описание местоположения земельного участка

Земельный участок			
вид объекта недвижимости			

Лист № 1 раздела 3.1	Всего листов раздела 3.1: 2	Всего разделов: 8	Всего листов выписки: 37
----------------------	-----------------------------	-------------------	--------------------------

02.11.2021г.	
Кадастровый номер:	01:06:2800007:99

Описание местоположения границ земельного участка							
№ п/п	Номер точки		Дирекционный угол	Горизонтальное проложение, м	Описание закрепления на местности	Кадастровые номера смежных участков	Сведения об адресах правообладателей смежных земельных участков
	начальная	конечная					
1	2	3	4	5	6	7	8
1	1.1.1	1.1.2	50°36.7'	65.51	данные отсутствуют	01:06:2800007:1	данные отсутствуют
2	1.1.2	1.1.3	52°31.0'	274.81	данные отсутствуют	данные отсутствуют	данные отсутствуют
3	1.1.3	1.1.4	159°3.0'	931.77	данные отсутствуют	01:06:2800007:622	адрес отсутствует
4	1.1.4	1.1.5	159°13.4'	4.26	данные отсутствуют	01:06:2800007:220, 01:06:2800007:622	385234, Адыгея Респ, р-н. Теучежский, аул. Габукай, ул. Лермонтова, д. 10; адрес отсутствует
5	1.1.5	1.1.6	248°58.4'	180.38	данные отсутствуют	01:06:2800007:220	385234, Адыгея Респ, р-н. Теучежский, аул. Габукай, ул. Лермонтова, д. 10
6	1.1.6	1.1.7	173°2.9'	223.18	данные отсутствуют	01:06:2800007:220	385234, Адыгея Респ, р-н. Теучежский, аул. Габукай, ул. Лермонтова, д. 10
7	1.1.7	1.1.8	244°19.1'	16.52	данные отсутствуют	данные отсутствуют	данные отсутствуют

полное наименование должности	подпись	инициалы, фамилия
-------------------------------	---------	-------------------

М.П.

Земельный участок						
вид объекта недвижимости						
Лист № 2 раздела 3.1		Всего листов раздела 3.1: 2		Всего разделов: 8		Всего листов выписки: 37
02.11.2021г.						
Кадастровый номер:				01:06:2800007:99		
8	1.1.8	1.1.1	334°59.9'	1057.9	данные отсутствуют	01:06:2800007:129 385233, Адыгея Респ, р-н. Теучежский, аул. Габукай, ул. Лермонтова, д. 10; 385234, Адыгея Респ, р-н. Теучежский, аул. Габукай, ул. Мира, д. 27; адрес отсутствует; Россия, Республика Адыгея (Адыгея), Теучежский район, а. Габукай, ул. Лермонтова, дом №10; Россия, Краснодарский кр., г. Краснодар, ул. Ставропольская, дом №45/1, кв. 63; Россия, Краснодарский кр., г. Краснодар, пр. Чекистов, дом №3, корпус №1, кв. 33/34; Российская Федерация, Республика Адыгея, Теучежский район, а. Габукай, ул. Хакурате, дом №17; Греческая Республика, Греция; Россия, Республика Адыгея (Адыгея), Теучежский район, а. Габукай, ул. Мира, дом №23; Россия, Республика Адыгея (Адыгея), Теучежский район, х. Шевченко, ул. Ленина, дом №34; Россия, Республика Адыгея (Адыгея), Теучежский район, а. Габукай, ул. Ленина, дом №40; Российская Федерация, Республика Адыгея, Теучежский район, а. Габукай, ул. Мира, дом №27; Российская Федерация, Республика Адыгея, Теучежский район, х. Шевченко, ул. Мира, дом №4; Россия, Республика Адыгея (Адыгея), Теучежский район, а. Нешукай, ул. Школьная, дом №15; Российская Федерация, Краснодарский кр., г. Краснодар, ул. Красных Партизан, дом №155, кв. 23; Россия, Республика Адыгея (Адыгея), Теучежский район, а. Габукай, ул. Ц. Теучежа, дом №38

полное наименование должности	подпись	инициалы, фамилия
-------------------------------	---------	-------------------

М.П.

## Выписка из Единого государственного реестра недвижимости об объекте недвижимости

## Описание местоположения земельного участка

Земельный участок			
вид объекта недвижимости			
Лист № 1 раздела 3.2	Всего листов раздела 3.2: 1	Всего разделов: 8	Всего листов выписки: 37
02.11.2021г.			
Кадастровый номер:		01:06:2800007:99	

Сведения о характерных точках границы земельного участка				
Система координат 01.1				
Номер точки	Координаты, м		Описание закрепления на местности	Средняя квадратичная погрешность определения координат характерных точек границ земельного участка, м
	X	Y		
1	2	3	4	5
1	463892.05	1423133.92	-	2.5
2	463933.62	1423184.55	-	2.5
3	464100.85	1423402.62	-	2.5
4	463230.68	1423735.78	-	2.5
5	463226.7	1423737.29	-	2.5
6	463161.98	1423568.92	-	2.5
7	462940.44	1423595.93	-	2.5
8	462933.28	1423581.04	-	2.5
1	463892.05	1423133.92	-	2.5

полное наименование должности	подпись	инициалы, фамилия

М.П.



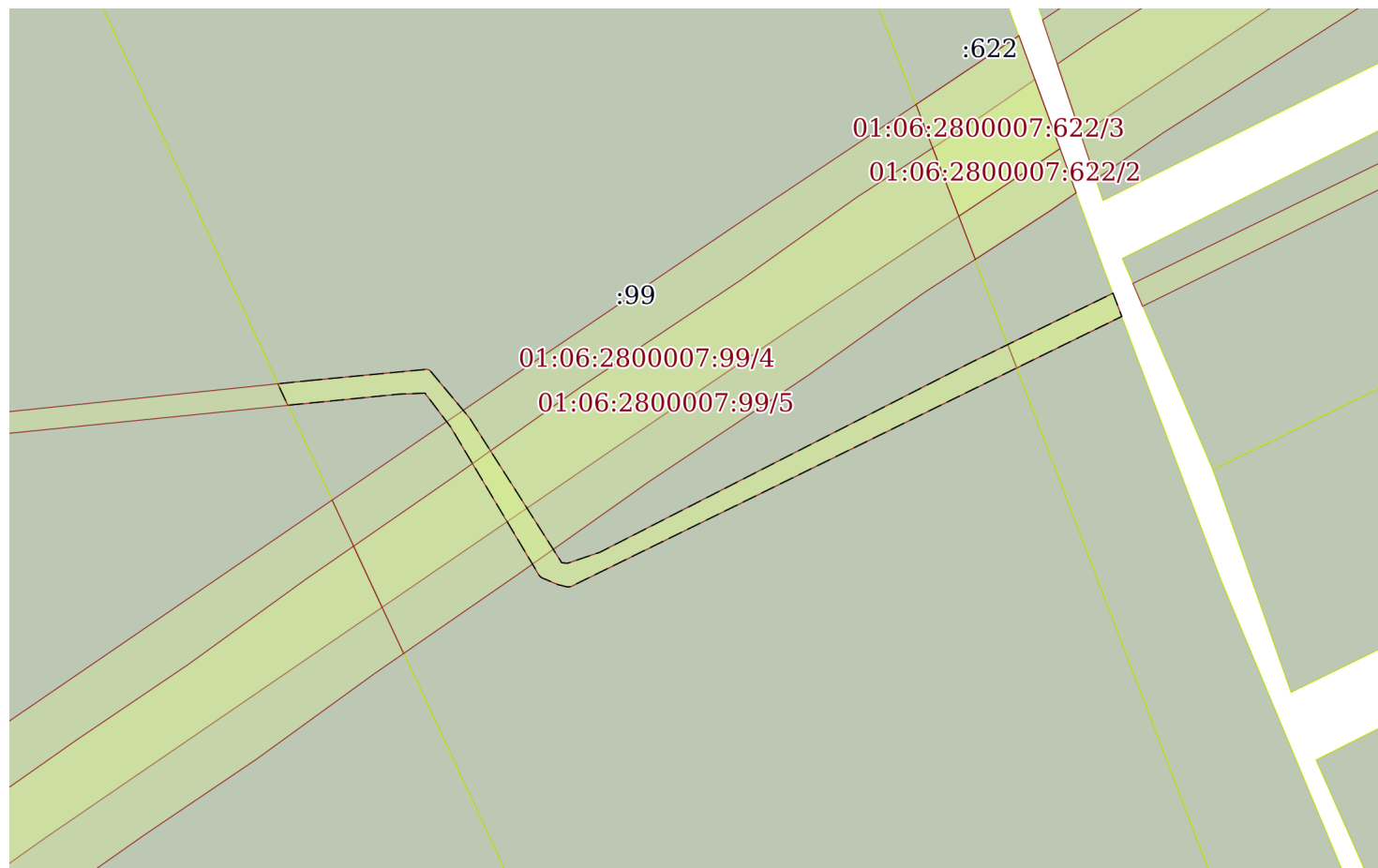
Выписка из Единого государственного реестра недвижимости об объекте недвижимости  
Сведения о частях земельного участка

Земельный участок			
вид объекта недвижимости			

Лист № 1 раздела 4	Всего листов раздела 4: 8	Всего разделов: 8	Всего листов выписки: 37
--------------------	---------------------------	-------------------	--------------------------

02.11.2021г.	
Кадастровый номер:	01:06:2800007:99

План (чертеж, схема) части земельного участка	Учетный номер части: 01:06:2800007:99/1
---	---



Масштаб 1:3000	Условные обозначения:		
----------------	-----------------------	--	--

полное наименование должности	подпись	инициалы, фамилия
-------------------------------	---------	-------------------

М.П.

Земельный участок  
вид объекта недвижимости

Лист № 2 раздела 4

Всего листов раздела 4: 8

Всего разделов: 8

Всего листов выписки: 37

02.11.2021г.

Кадастровый номер:

01:06:2800007:99

План (чертеж, схема) части земельного участка

Учетный номер части: 01:06:2800007:99/2



Масштаб 1:3000

Условные обозначения:

полное наименование должности

подпись

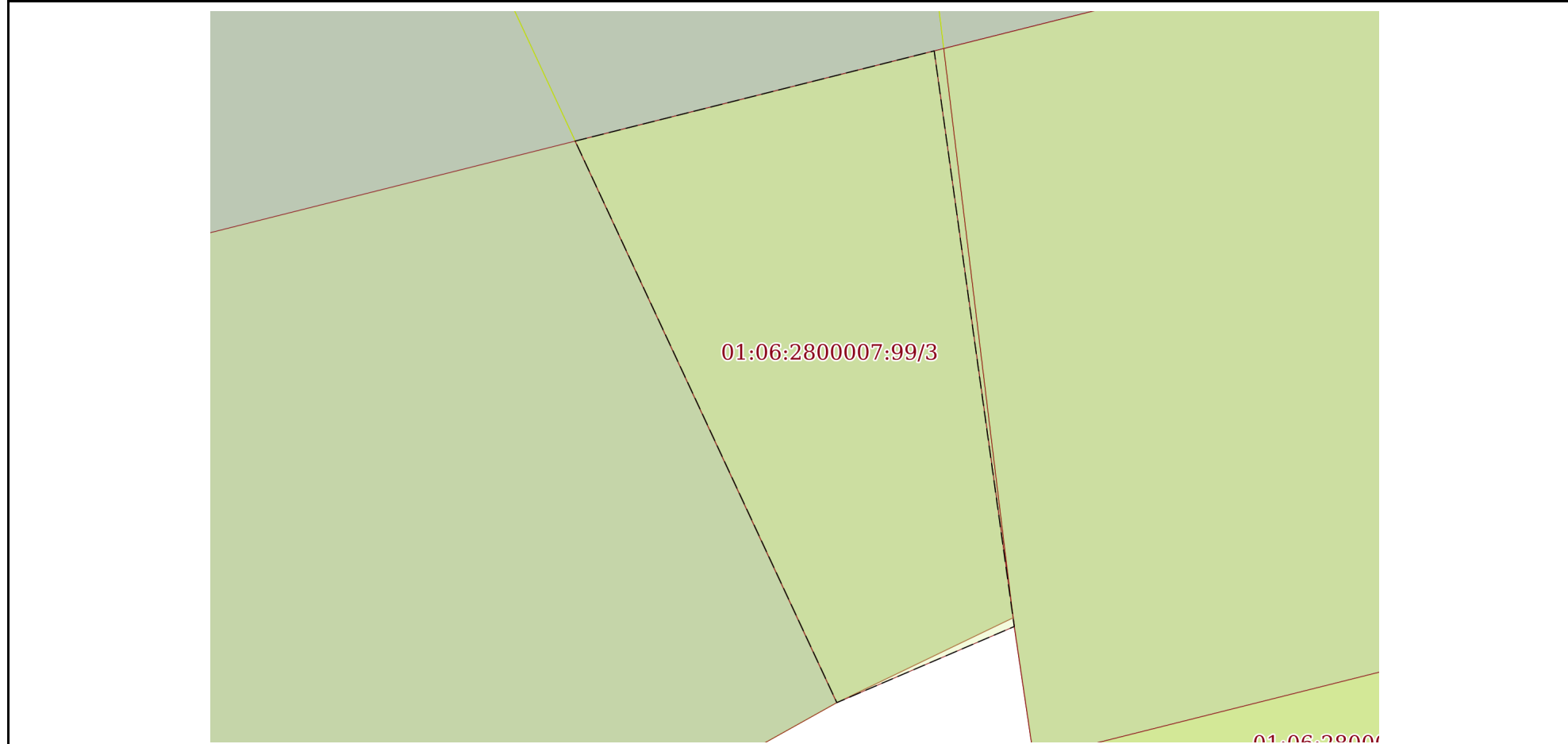
инициалы, фамилия

М.П.

Земельный участок			
вид объекта недвижимости			
Лист № 3 раздела 4	Всего листов раздела 4: 8	Всего разделов: 8	Всего листов выписки: 37

02.11.2021г.	
Кадастровый номер:	01:06:2800007:99

План (чертеж, схема) части земельного участка	Учетный номер части: 01:06:2800007:99/3
---	---



Масштаб 1:500	Условные обозначения:		
---------------	-----------------------	--	--

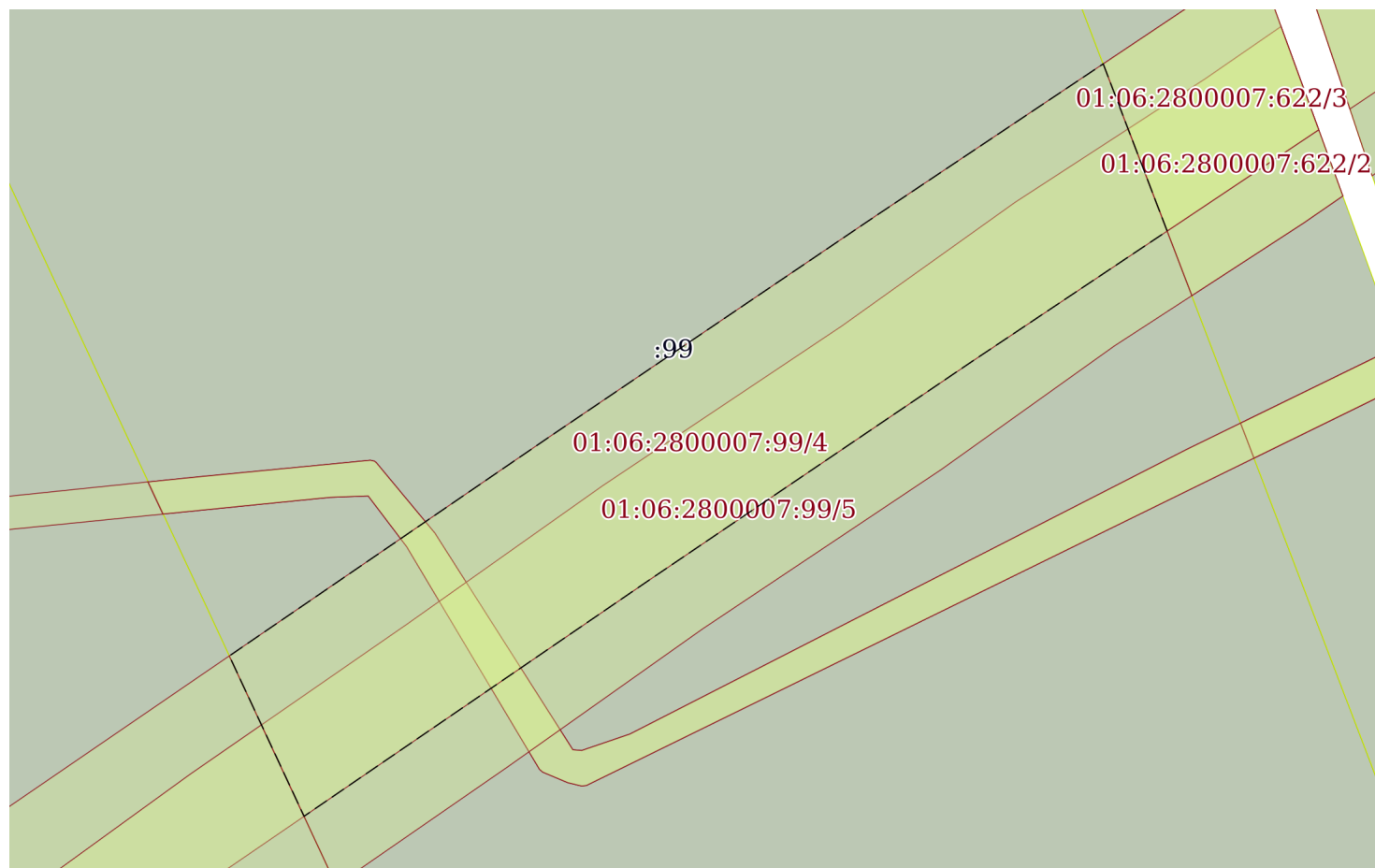
полное наименование должности	подпись	инициалы, фамилия
-------------------------------	---------	-------------------

М.П.

Земельный участок			
вид объекта недвижимости			
Лист № 4 раздела 4	Всего листов раздела 4: 8	Всего разделов: 8	Всего листов выписки: 37

02.11.2021г.	
Кадастровый номер:	01:06:2800007:99

План (чертеж, схема) части земельного участка	Учетный номер части: 01:06:2800007:99/4
---	---



Масштаб 1:2000	Условные обозначения:	
----------------	-----------------------	--

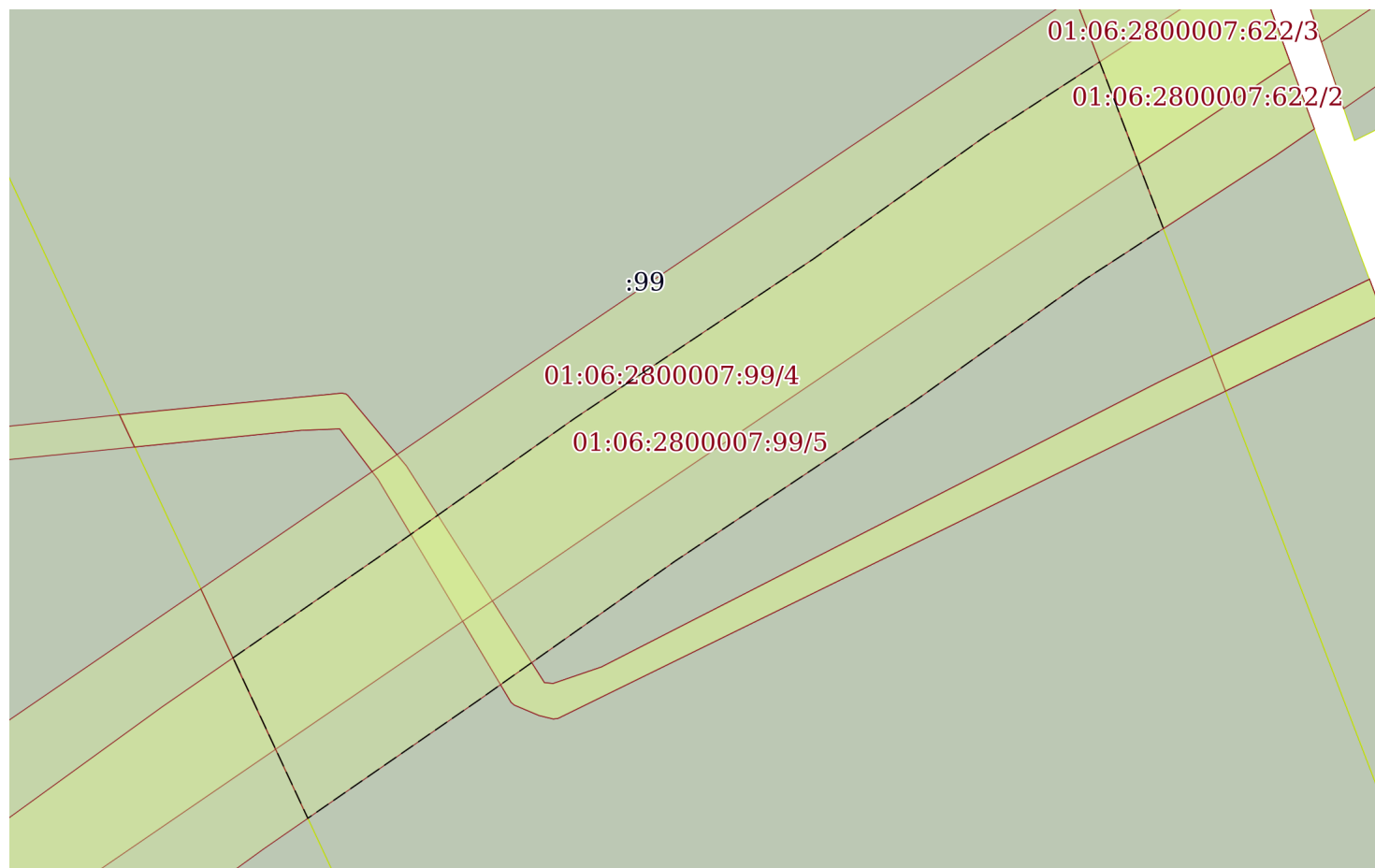
полное наименование должности	подпись	инициалы, фамилия
-------------------------------	---------	-------------------

М.П.

Земельный участок			
вид объекта недвижимости			
Лист № 5 раздела 4	Всего листов раздела 4: 8	Всего разделов: 8	Всего листов выписки: 37

02.11.2021г.	
Кадастровый номер:	01:06:2800007:99

План (чертеж, схема) части земельного участка	Учетный номер части: 01:06:2800007:99/5
---	---



Масштаб 1:2000	Условные обозначения:	
----------------	-----------------------	--

полное наименование должности	подпись	инициалы, фамилия
-------------------------------	---------	-------------------

М.П.

Земельный участок

вид объекта недвижимости

Лист № 6 раздела 4

Всего листов раздела 4: 8

Всего разделов: 8

Всего листов выписки: 37

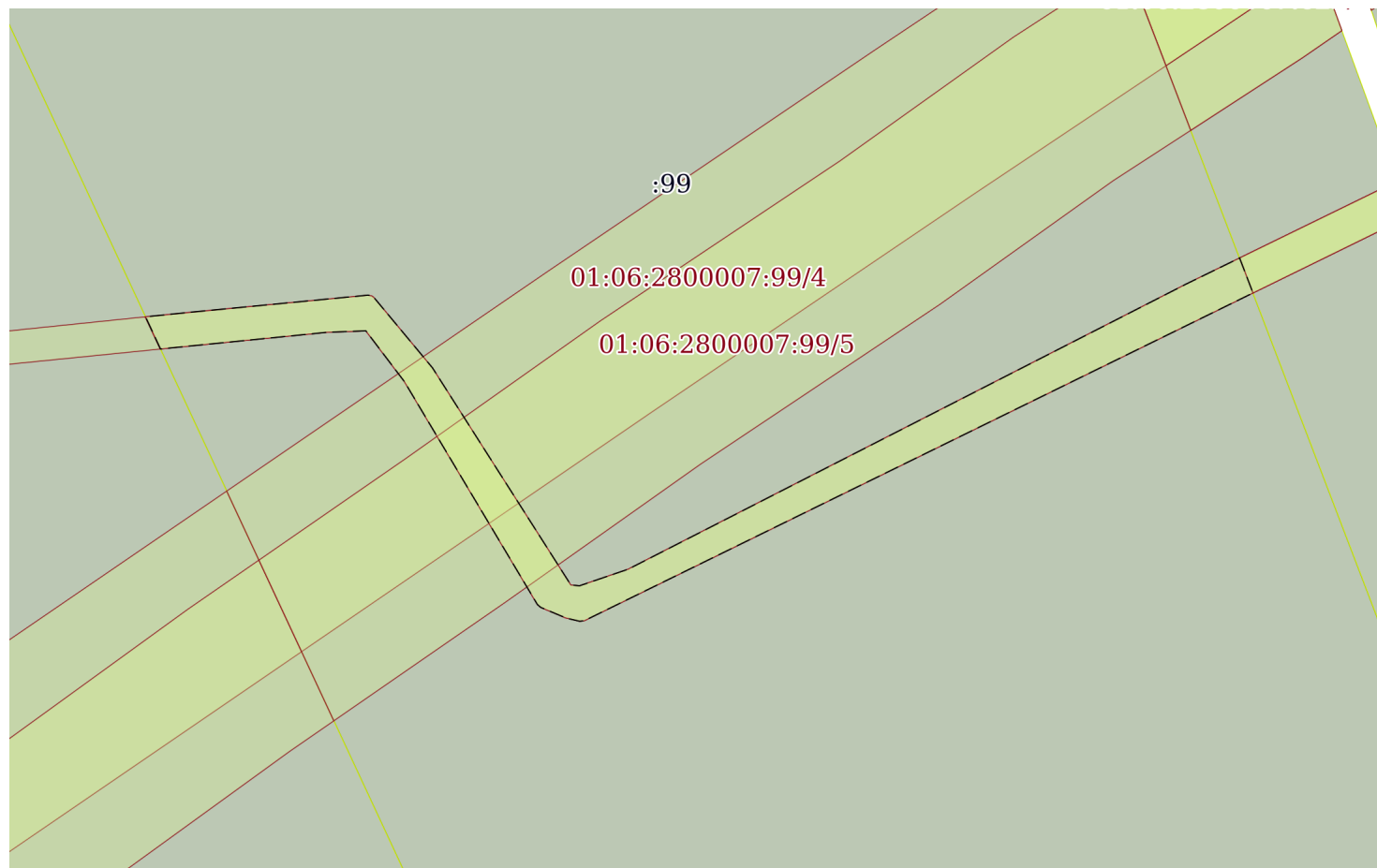
02.11.2021г.

Кадастровый номер:

01:06:2800007:99

План (чертеж, схема) части земельного участка

Учетный номер части: 01:06:2800007:99/6



Масштаб 1:2000

Условные обозначения:

полное наименование должности

подпись

инициалы, фамилия

М.П.

Земельный участок

вид объекта недвижимости

Лист № 7 раздела 4

Всего листов раздела 4: 8

Всего разделов: 8

Всего листов выписки: 37

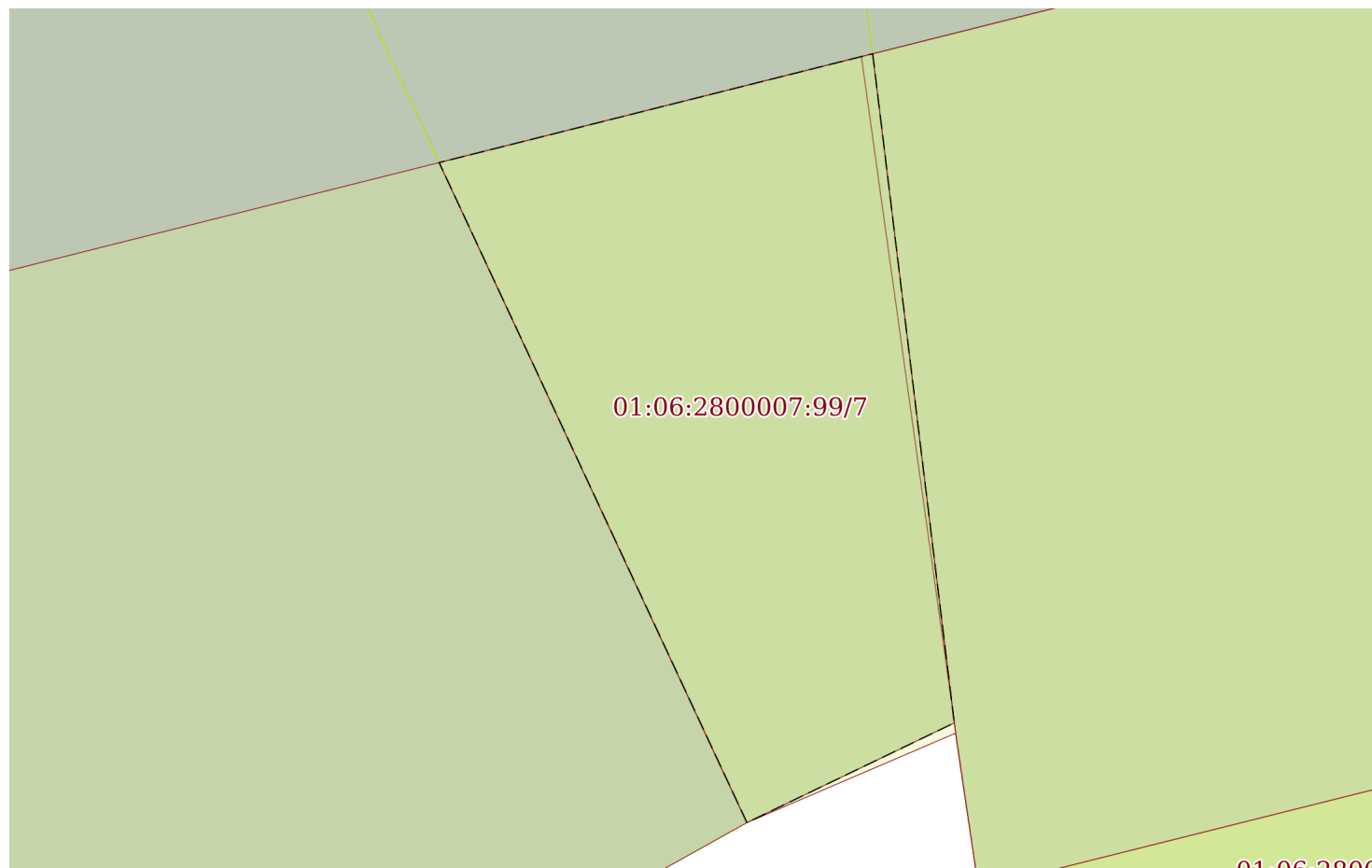
02.11.2021г.

Кадастровый номер:

01:06:2800007:99

План (чертеж, схема) части земельного участка

Учетный номер части: 01:06:2800007:99/7



Масштаб 1:500

Условные обозначения:

полное наименование должности

подпись

инициалы, фамилия

М.П.

Земельный участок

вид объекта недвижимости

Лист № 8 раздела 4

Всего листов раздела 4: 8

Всего разделов: 8

Всего листов выписки: 37

02.11.2021г.

Кадастровый номер:

01:06:2800007:99

План (чертеж, схема) части земельного участка

Учетный номер части: 01:06:2800007:99/8



Масштаб 1:2000

Условные обозначения:

полное наименование должности

подпись

инициалы, фамилия

М.П.



Выписка из Единого государственного реестра недвижимости об объекте недвижимости  
Сведения о частях земельного участка

Земельный участок			
вид объекта недвижимости			

Лист № 1 раздела 4.1	Всего листов раздела 4.1: 4	Всего разделов: 8	Всего листов выписки: 37
----------------------	-----------------------------	-------------------	--------------------------

02.11.2021г.	
Кадастровый номер:	01:06:2800007:99

Учетный номер части	Площадь, м2	Содержание ограничения в использовании или ограничения права на объект недвижимости или обременения объекта недвижимости
1	2	3
01:06:2800007:99/1	4107	вид ограничения (обременения): прочие ограничения прав и обременения объекта недвижимости; Срок действия: с 2014-07-10; реквизиты документа-основания: постановление Правительства Российской Федерации от 09.06.1995 № 578; Содержание ограничения (обременения): "Охранная зона 01.00.2.27 волоконно-оптической линии связи (ВОЛС) "Краснодар-Майкоп-Армавир" на территории Теучежского района и МО г. Адыгейск Республики Адыгея"
01:06:2800007:99/2	3893	вид ограничения (обременения): ограничения прав на земельный участок, предусмотренные статьями 56, 56.1 Земельного кодекса Российской Федерации; Срок действия: с 2015-05-26; реквизиты документа-основания: постановление Правительства Российской Федерации от 24.02.2009 № 160 выдан: Правительство Российской Федерации; Содержание ограничения (обременения): Порядок установления охранных зон объектов электросетевого комплекса (утв. Постановлением Правительства РФ от 24.02.2009 № 160); Реестровый номер границы: 01.06.2.53
01:06:2800007:99/3	1188	вид ограничения (обременения): ограничения прав на земельный участок, предусмотренные статьями 56, 56.1 Земельного кодекса Российской Федерации; Срок действия: с 2016-11-14; реквизиты документа-основания: приказ "Об утверждении зон с особыми условиями использования территории" от 12.04.2016 № 111-к выдан: Управление по охране окружающей среды и природным ресурсам Республики Адыгея; Содержание ограничения (обременения): Ограничения установлены ч. 15 ст. 65 Водного кодекса Российской Федерации; Реестровый номер границы: 01.06.2.319
01:06:2800007:99/4	15034	вид ограничения (обременения): ограничения прав на земельный участок, предусмотренные статьями 56, 56.1 Земельного кодекса Российской Федерации; Срок действия: с 2020-01-17; реквизиты документа-основания: свидетельство о государственной регистрации права от 21.03.2007 серия: АА № 004594 выдан: Федеральная регистрационная служба; описание местоположения границ от 21.08.2019 № б/н выдан: ООО "Геопроектизыскания"; Содержание ограничения (обременения): 3. Охранные зоны объектов магистральных газопроводов (далее - охранные зоны) устанавливаются: а) вдоль линейной части магистрального газопровода - в виде территории, ограниченной условными параллельными плоскостями, проходящими на расстоянии 25 метров от оси магистрального газопровода с каждой стороны; в) вдоль подводных переходов магистральных газопроводов через водные преграды - в виде части водного объекта от поверхности до дна, ограниченной условными параллельными плоскостями, отстоящими от оси магистрального газопровода на 100 метров с каждой стороны; д) вокруг компрессорных станций, газоизмерительных станций, газораспределительных станций, узлов и пунктов редуцирования газа, станций охлаждения газа - в виде территории, ограниченной условной замкнутой линией, отстоящей от внешней границы указанных объектов на 100 метров с каждой стороны. Порядок охраны магистральных газопроводов установлен п. 4,5 Правил охраны магистральных газопроводов, утвержденных постановлением Правительства РФ от 8.09.2017 г. № 1083, согласно которым: 4. в охранных зонах запрещается: а) перемещать, засыпать, повреждать и разрушать контрольно-измерительные и контрольно-диагностические пункты, предупредительные надписи, опознавательные и сигнальные знаки местонахождения магистральных газопроводов; б) открывать двери и люки необслуживаемых усилительных пунктов на кабельных линиях связи, калитки ограждений узлов линейной арматуры, двери установок электрохимической защиты, люки линейных и смотровых

полное наименование должности	подпись	инициалы, фамилия
-------------------------------	---------	-------------------

М.П.

Земельный участок			
вид объекта недвижимости			
Лист № 2 раздела 4.1	Всего листов раздела 4.1: 4	Всего разделов: 8	Всего листов выписки: 37

02.11.2021г.	
Кадастровый номер:	01:06:2800007:99

		<p>колодцев, открывать и закрывать краны, задвижки, отключать и включать средства связи, энергоснабжения, устройства телемеханики магистральных газопроводов;в) устраивать свалки, осуществлять сброс и слив едких и коррозионно-агрессивных веществ и горюче-смазочных материалов;г) складировать любые материалы, в том числе горюче-смазочные, или размещать хранилища любых материалов;д) повреждать берегозащитные, водовыпускные сооружения, земляные и иные сооружения (устройства), предохраняющие магистральный газопровод от разрушения;е) осуществлять постановку судов и плавучих объектов на якорь, добычу морских млекопитающих, рыболовство придонными орудиями добычи (вылова) водных биологических ресурсов, плавание с вытравленной якорь-цепью;ж) проводить дноуглубительные и другие работы, связанные с изменением дна и берегов водных объектов, за исключением работ, необходимых для технического обслуживания объекта магистрального газопровода;з) проводить работы с использованием ударно-импульсных устройств и вспомогательных механизмов, сбрасывать грузы;и) осуществлять рекреационную деятельность, кроме деятельности, предусмотренной подпунктом "ж" пункта 6 Правил, разводить костры и размещать источники огня;к) огораживать и перегораживать охранные зоны;л) размещать какие-либо здания, строения, сооружения, не относящиеся к объектам, указанным в пункте 2 Правил, за исключением объектов, указанных в подпунктах "д" - "к" и "м" пункта 6 Правил;м) осуществлять несанкционированное подключение (присоединение) к магистральному газопроводу.5. В охранных зонах собственник или иной законный владелец земельного участка может производить полевые сельскохозяйственные работы и работы, связанные с временным затоплением орошаемых сельскохозяйственных земель, предварительно письменно уведомив собственника магистрального газопровода или организацию, эксплуатирующую магистральный газопровод.6. В охранных зонах с письменного разрешения собственника магистрального газопровода или организации, эксплуатирующей магистральный газопровод (далее - разрешение на производство работ), допускается:а) проведение горных, взрывных, строительных, монтажных, мелиоративных работ, в том числе работ, связанных с затоплением земель;б) осуществление посадки и вырубки деревьев и кустарников;в) проведение погрузочно-разгрузочных работ, устройство водопоев скота, колка и заготовка льда; г) проведение земляных работ на глубине более чем 0,3 метра, планировка грунта;д) сооружение запруд н; Реестровый номер границы: 01:00-6.258; Вид объекта реестра границ: Зона с особыми условиями использования территории; Вид зоны по документу: Охранная зона газопровода «Некрасовская-Афипская»; Тип зоны: Охранная зона инженерных коммуникаций; Номер: 00058; Индекс: Российская Федерация, Республика Адыгея, Красногвардейский, Теучежский, Тахтамукайский районы</p>
01:06:2800007:99/5	14981	<p>вид ограничения (обременения): ограничения прав на земельный участок, предусмотренные статьями 56, 56.1 Земельного кодекса Российской Федерации; Срок действия: с 2020-02-03; реквизиты документа-основания: свидетельство о государственной регистрации права от 20.10.2009 серия: АА № 000172 выдан: Федеральная служба государственной регистрации, кадастра и картографии; описание местоположения границ от 13.09.2019 № б/н выдан: ООО "Геопроектизыскания"; Содержание ограничения (обременения): 3. Охранные зоны объектов магистральных газопроводов (далее - охранные зоны) устанавливаются:а) вдоль линейной части магистрального газопровода - в виде территории, ограниченной условными параллельными плоскостями, проходящими на расстоянии 25 метров от оси магистрального газопровода с каждой стороны;в) вдоль подводных переходов магистральных газопроводов через водные преграды - в виде части водного объекта от поверхности до дна, ограниченной условными параллельными плоскостями, отстоящими от оси магистрального газопровода на 100 метров с каждой стороны;д) вокруг компрессорных станций, газозмерительных станций, газораспределительных станций, узлов и пунктов редуцирования газа, станций охлаждения газа - в виде территории, ограниченной условной замкнутой линией, отстоящей от внешней границы указанных объектов на 100 метров с каждой стороны. Порядок охраны магистральных газопроводов установлен п. 4,5 Правил охраны магистральных газопроводов, утвержденных</p>

полное наименование должности	подпись	инициалы, фамилия
-------------------------------	---------	-------------------

М.П.

Земельный участок		
вид объекта недвижимости		
Лист № 3 раздела 4.1	Всего листов раздела 4.1: 4	Всего разделов: 8
Всего листов выписки: 37		
02.11.2021г.		
Кадастровый номер:		01:06:2800007:99
		<p>постановлением Правительства РФ от 8.09.2017 г. № 1083, согласно которым: а) перемещать, засыпать, повреждать и разрушать контрольно-измерительные и контрольно-диагностические пункты, предупредительные надписи, опознавательные и сигнальные знаки местонахождения магистральных газопроводов; б) открывать двери и люки необслуживаемых усилительных пунктов на кабельных линиях связи, калитки ограждений узлов линейной арматуры, двери установок электрохимической защиты, люки линейных и смотровых колодцев, открывать и закрывать краны, задвижки, отключать и включать средства связи, энергоснабжения, устройства телемеханики магистральных газопроводов; в) устраивать свалки, осуществлять сброс и слив едких и коррозионно-агрессивных веществ и горюче-смазочных материалов; г) складировать любые материалы, в том числе горюче-смазочные, или размещать хранилища любых материалов; д) повреждать берегозащитные, водовыпускные сооружения, земляные и иные сооружения (устройства), предохраняющие магистральный газопровод от разрушения; е) осуществлять постановку судов и плавучих объектов на якорь, добычу морских млекопитающих, рыболовство придонными орудиями добычи (вылова) водных биологических ресурсов, плавание с вытравленной якорь-цепью; ж) проводить дноуглубительные и другие работы, связанные с изменением дна и берегов водных объектов, за исключением работ, необходимых для технического обслуживания объекта магистрального газопровода; з) проводить работы с использованием ударно-импульсных устройств и вспомогательных механизмов, сбрасывать грузы; и) осуществлять рекреационную деятельность, кроме деятельности, предусмотренной подпунктом "ж" пункта 6 Правил, разводить костры и размещать источники огня; к) огораживать и перегораживать охранные зоны; л) размещать какие-либо здания, строения, сооружения, не относящиеся к объектам, указанным в пункте 2 Правил, за исключением объектов, указанных в подпунктах "д" - "к" и "м" пункта 6 Правил; м) осуществлять несанкционированное подключение (присоединение) к магистральному газопроводу.</p> <p>5. В охранных зонах собственник или иной законный владелец земельного участка может производить полевые сельскохозяйственные работы и работы, связанные с временным затоплением орошаемых сельскохозяйственных земель, предварительно письменно уведомив собственника магистрального газопровода или организацию, эксплуатирующую магистральный газопровод. 6. В охранных зонах с письменного разрешения собственника магистрального газопровода или организации, эксплуатирующей магистральный газопровод (далее - разрешение на производство работ), допускается: а) проведение горных, взрывных, строительных, монтажных, мелиоративных работ, в том числе работ, связанных с затоплением земель;</p> <p>б) осуществление посадки и вырубki деревьев и кустарников; в) проведение погрузочно-разгрузочных работ, устройство водопоев скота, колка и заготовка льда; г) проведение земляных работ на глубине более чем 0,3 метра, планировка грунта;</p> <p>д) сооружение запруд н; Реестровый номер границы: 01:00-6.259; Вид объекта реестра границ: Зона с особыми условиями использования территории; Вид зоны по документу: Охранная зона газопровода обвода г.Краснодара; Тип зоны: Охранная зона инженерных коммуникаций; Номер: 000062; Индекс: Российская Федерация, Республика Адыгея, Красногвардейский район, Теучежский район, Тахтамукайский район</p>
01:06:2800007:99/6	3573	01:00-6.113
01:06:2800007:99/7	1202	01:06-6.231
01:06:2800007:99/8	3398	01:06-6.245
	Весь	вид ограничения (обременения): ограничения прав на земельный участок, предусмотренные статьями 56, 56.1 Земельного кодекса Российской Федерации; Срок действия: с 2021-11-01; реквизиты документа-основания: постановление Правительства РФ "Об утверждении Правил охраны линий и сооружений связи Российской Федерации" от 09.06.1995 № №578 выдан: Правительство РФ; карта (план) объекта землеустройства от 09.06.2012 № б/н; Содержание ограничения (обременения):
полное наименование должности	подпись	инициалы, фамилия

М.П.

Земельный участок			
вид объекта недвижимости			
Лист № 4 раздела 4.1	Всего листов раздела 4.1: 4	Всего разделов: 8	Всего листов выписки: 37
02.11.2021г.			
Кадастровый номер:		01:06:2800007:99	
		"Правила охраны линий и сооружений связи Российской Федерации(утв. постановлением Правительства РФ от 9 июня 1995 г. N 578)"; Реестровый номер границы: 01:00-6.113; Вид объекта реестра границ: Зона с особыми условиями использования территории; Вид зоны по документу: Часть границ охранной зоны волоконно-оптической линии связи (ВОЛС) "Краснодар-Майкоп-Армавир" на территории Теучежского района и МО г. Адыгейск Республики Адыгея; Тип зоны: Охранная зона линий и сооружений связи и линий и сооружений радиофикации; Номер: 1	
	Весь	вид ограничения (обременения): ограничения прав на земельный участок, предусмотренные статьями 56, 56.1 Земельного кодекса Российской Федерации; Срок действия: с 2021-11-01; реквизиты документа-основания: приказ "Об утверждении зон с особыми условиями использования территории" от 12.04.2016 № 111-к выдан: Управление по охране окружающей среды и природным ресурсам Республики Адыгея; карта (план) объекта землеустройства от 11.04.2016 № б/н выдан: ООО "Спектр-Гео"; Содержание ограничения (обременения): Ограничения установлены ч. 15 ст. 65 Водного кодекса Российской Федерации; Реестровый номер границы: 01:06-6.231; Вид объекта реестра границ: Зона с особыми условиями использования территории; Вид зоны по документу: Водоохранная зона р. Камла; Тип зоны: Водоохранная зона; Номер: -	
	Весь	вид ограничения (обременения): ограничения прав на земельный участок, предусмотренные статьями 56, 56.1 Земельного кодекса Российской Федерации; Срок действия: с 2021-11-01; реквизиты документа-основания: постановление Правительства Российской Федерации от 24.02.2009 № 160 выдан: Правительство Российской Федерации; карта (план) границ охранной зоны воздушной линии электропередачи ВЛ-10 кВ ТП ШЧ-4 от ПС-35/10 кВ "Шевченко" от 08.10.2013 № 02-0/754; Содержание ограничения (обременения): Порядок установления охранных зон объектов электросетевого комплекса (утв. Постановлением Правительства РФ от 24.02.2009 № 160); Реестровый номер границы: 01:06-6.245; Вид объекта реестра границ: Зона с особыми условиями использования территории; Вид зоны по документу: Границ охранной зоны воздушной линии электропередачи ВЛ-10 кВ ТП ШЧ-4 от ПС-35/10 кВ "Шевченко"; Тип зоны: Охранная зона инженерных коммуникаций; Номер: 12303; Индекс: Республика Адыгея, Теучежский район, х. Чабанов	

полное наименование должности	подпись	инициалы, фамилия

М.П.

Выписка из Единого государственного реестра недвижимости об объекте недвижимости  
Сведения о частях земельного участка

Земельный участок			
вид объекта недвижимости			

Лист № 1 раздела 4.2	Всего листов раздела 4.2: 9	Всего разделов: 8	Всего листов выписки: 37
----------------------	-----------------------------	-------------------	--------------------------

02.11.2021г.	
Кадастровый номер:	01:06:2800007:99

Сведения о характерных точках границы части (частей) земельного участка

Учетный номер части: 01:06:2800007:99/1

Система координат МСК-23

Номер точки	Координаты, м		Описание закрепления на местности	Средняя квадратичная погрешность определения координат характерных точек границ земельного участка, м
	X	Y		
1	2	3	4	5
1	463545	1423309.31	-	0.1
2	463543.66	1423296.29	-	-
3	463534.47	1423300.58	-	-
4	463539.25	1423348.4	-	0.1
5	463539.66	1423359.45	-	0.1
6	463525.14	1423370.47	-	0.1
7	463461.35	1423408.53	-	0.1
8	463460.53	1423409.47	-	0.1
9	463457.52	1423416.62	-	0.1
10	463457.41	1423416.94	-	0.1
11	463456.55	1423420.62	-	0.1
12	463456.7	1423421.96	-	0.1
13	463572.55	1423658.33	-	-
14	463582.5	1423654.58	-	-
15	463553.02	1423594.14	-	0.1
16	463471.46	1423434.56	-	0.1
17	463466.7	1423420.61	-	0.1
18	463466.92	1423418.12	-	0.1
19	463529	1423378.55	-	0.1
20	463529.2	1423378.4	-	0.1
21	463549.16	1423361.79	-	0.1
22	463549.61	1423361.25	-	0.1
23	463549.87	1423360.06	-	0.1

полное наименование должности	подпись	инициалы, фамилия
-------------------------------	---------	-------------------

М.П.

Земельный участок			
вид объекта недвижимости			
Лист № 2 раздела 4.2	Всего листов раздела 4.2: 9	Всего разделов: 8	Всего листов выписки: 37
02.11.2021г.			
Кадастровый номер:		01:06:2800007:99	
1	463545	1423309.31	0.1

полное наименование должности	подпись	инициалы, фамилия
-------------------------------	---------	-------------------

М.П.

Земельный участок				
вид объекта недвижимости				
Лист № 3 раздела 4.2	Всего листов раздела 4.2: 9		Всего разделов: 8	Всего листов выписки: 37
02.11.2021г.				
Кадастровый номер:		01:06:2800007:99		
Сведения о характерных точках границы части (частей) земельного участка				
Учетный номер части: 01:06:2800007:99/2				
Система координат МСК-23				
Номер точки	Координаты, м		Описание закрепления на местности	Средняя квадратичная погрешность определения координат характерных точек границ земельного участка, м
	X	Y		
1	2	3	4	5
1	464129.3	1423439.98	-	-
2	463891.84	1423133.85	-	-
3	463882.55	1423138.19	-	-
4	464122.27	1423447.23	-	-
1	464129.3	1423439.98	-	-

полное наименование должности	подпись	инициалы, фамилия

М.П.

Земельный участок				
вид объекта недвижимости				
Лист № 4 раздела 4.2	Всего листов раздела 4.2: 9		Всего разделов: 8	Всего листов выписки: 37
02.11.2021г.				
Кадастровый номер:		01:06:2800007:99		
Сведения о характерных точках границы части (частей) земельного участка				
Учетный номер части: 01:06:2800007:99/3				
Система координат МСК-23				
Номер точки	Координаты, м		Описание закрепления на местности	Средняя квадратичная погрешность определения координат характерных точек границ земельного участка, м
	X	Y		
1	2	3	4	5
1	462980.66	1423558.94	-	-
2	462933.28	1423581.04	-	-
3	462939.7	1423596.02	-	-
4	462988.27	1423589.26	-	-
1	462980.66	1423558.94	-	-

полное наименование должности	подпись	инициалы, фамилия
-------------------------------	---------	-------------------

М.П.



Земельный участок			
вид объекта недвижимости			
Лист № 5 раздела 4.2	Всего листов раздела 4.2: 9	Всего разделов: 8	Всего листов выписки: 37

02.11.2021г.	
Кадастровый номер:	01:06:2800007:99

Сведения о характерных точках границы части (частей) земельного участка	
Учетный номер части: 01:06:2800007:99/4	
Система координат	

Номер точки	Координаты, м		Описание закрепления на местности	Средняя квадратичная погрешность определения координат характерных точек границ земельного участка, м
	X	Y		
1	2	3	4	5
1	463663.42	1423570.1	-	-
2	463615.54	1423588.43	-	-
3	463578.37	1423532.79	-	-
4	463515.5	1423439.92	-	-
5	463447.87	1423341.06	-	-
6	463493.8	1423319.64	-	-
7	463556.8	1423411.72	-	-
8	463619.81	1423504.82	-	-
1	463663.42	1423570.1	-	-

полное наименование должности	подпись	инициалы, фамилия
-------------------------------	---------	-------------------

М.П.

Земельный участок			
вид объекта недвижимости			
Лист № 6 раздела 4.2	Всего листов раздела 4.2: 9	Всего разделов: 8	Всего листов выписки: 37

02.11.2021г.	
Кадастровый номер:	01:06:2800007:99

Сведения о характерных точках границы части (частей) земельного участка	
Учетный номер части: 01:06:2800007:99/5	
Система координат	

Номер точки	Координаты, м		Описание закрепления на местности	Средняя квадратичная погрешность определения координат характерных точек границ земельного участка, м
	X	Y		
1	2	3	4	5
1	463474.04	1423328.86	-	-
2	463502.75	1423370.36	-	-
3	463542.65	1423426.77	-	-
4	463588.27	1423495.12	-	-
5	463623.69	1423544.76	-	-
6	463644.78	1423577.23	-	-
7	463597.05	1423595.51	-	-
8	463582.67	1423573.35	-	-
9	463547.34	1423523.85	-	-
10	463501.63	1423455.37	-	-
11	463461.84	1423399.13	-	-
12	463428.08	1423350.29	-	-
1	463474.04	1423328.86	-	-

полное наименование должности	подпись	инициалы, фамилия
-------------------------------	---------	-------------------

М.П.

Земельный участок			
вид объекта недвижимости			
Лист № 7 раздела 4.2	Всего листов раздела 4.2: 9	Всего разделов: 8	Всего листов выписки: 37

02.11.2021г.	
Кадастровый номер:	01:06:2800007:99

Сведения о характерных точках границы части (частей) земельного участка	
Учетный номер части: 01:06:2800007:99/6	
Система координат	

Номер точки	Координаты, м		Описание закрепления на местности	Средняя квадратичная погрешность определения координат характерных точек границ земельного участка, м
	X	Y		
1	2	3	4	5
1	463560.51	1423609.5	-	-
2	463550.5	1423613.33	-	-
3	463456.7	1423421.96	-	-
4	463456.55	1423420.62	-	-
5	463457.41	1423416.94	-	-
6	463457.52	1423416.62	-	-
7	463460.53	1423409.47	-	-
8	463461.35	1423408.53	-	-
9	463525.14	1423370.47	-	-
10	463539.66	1423359.45	-	-
11	463539.25	1423348.4	-	-
12	463534.47	1423300.67	-	-
13	463543.67	1423296.39	-	-
14	463545	1423309.31	-	-
15	463549.87	1423360.06	-	-
16	463549.61	1423361.25	-	-
17	463549.16	1423361.79	-	-
18	463529.2	1423378.4	-	-
19	463529	1423378.55	-	-
20	463466.92	1423418.12	-	-
21	463466.7	1423420.61	-	-
22	463471.46	1423434.56	-	-
23	463553.02	1423594.14	-	-
1	463560.51	1423609.5	-	-

полное наименование должности	подпись	инициалы, фамилия
-------------------------------	---------	-------------------

М.П.

Земельный участок				
вид объекта недвижимости				
Лист № 8 раздела 4.2	Всего листов раздела 4.2: 9		Всего разделов: 8	Всего листов выписки: 37
02.11.2021г.				
Кадастровый номер:		01:06:2800007:99		
Сведения о характерных точках границы части (частей) земельного участка				
Учетный номер части: 01:06:2800007:99/7				
Система координат				
Номер точки	Координаты, м		Описание закрепления на местности	Средняя квадратичная погрешность определения координат характерных точек границ земельного участка, м
	X	Y		
1	2	3	4	5
1	462988.47	1423590.07	-	-
2	462940.44	1423595.93	-	-
3	462933.28	1423581.04	-	-
4	462980.66	1423558.94	-	-
1	462988.47	1423590.07	-	-

полное наименование должности	подпись	инициалы, фамилия

М.П.

Земельный участок				
вид объекта недвижимости				
Лист № 9 раздела 4.2	Всего листов раздела 4.2: 9		Всего разделов: 8	Всего листов выписки: 37
02.11.2021г.				
Кадастровый номер:		01:06:2800007:99		
Сведения о характерных точках границы части (частей) земельного участка				
Учетный номер части: 01:06:2800007:99/8				
Система координат				
Номер точки	Координаты, м		Описание закрепления на местности	Средняя квадратичная погрешность определения координат характерных точек границ земельного участка, м
	X	Y		
1	2	3	4	5
1	463891.94	1423133.97	-	-
2	464100.44	1423402.78	-	-
3	464090.69	1423406.51	-	-
4	463882.64	1423138.31	-	-
1	463891.94	1423133.97	-	-

полное наименование должности	подпись	инициалы, фамилия

М.П.