

Выписка из Единого государственного реестра недвижимости об объекте недвижимости

Сведения о характеристиках объекта недвижимости

На основании запроса от 01.09.2021 г., поступившего на рассмотрение 01.09.2021 г., сообщаем, что согласно записям Единого государственного реестра недвижимости:

Земельный участок			
(вид объекта недвижимости)			
Лист № ___ Раздела 1	Всего листов раздела 1 : ___	Всего разделов: ___	Всего листов выписки: ___
01.09.2021.№ 99/2021/414570168			
Кадастровый номер:		01:06:2800007:221	

Номер кадастрового квартала:	01:06:2800007
Дата присвоения кадастрового номера:	21.09.2011
Ранее присвоенный государственный учетный номер:	данные отсутствуют
Адрес:	установлено относительно ориентира, расположенного в границах участка. Почтовый адрес ориентира: Адыгея респ, р-н Теучежский, северная часть х. Чабанов
Площадь:	116371 +/- 597кв. м
Кадастровая стоимость, руб.:	674951.8
Кадастровые номера расположенных в пределах земельного участка объектов недвижимости:	данные отсутствуют
Кадастровые номера объектов недвижимости, из которых образован объект недвижимости:	данные отсутствуют
Кадастровые номера образованных объектов недвижимости:	данные отсутствуют
Сведения о включении объекта недвижимости в состав предприятия как имущественного комплекса:	

Государственный регистратор		ФГИС ЕГРН
полное наименование должности	подпись	инициалы, фамилия

М.П.

Выписка из Единого государственного реестра недвижимости об объекте недвижимости
Сведения о характеристиках объекта недвижимости

Земельный участок			
<small>(вид объекта недвижимости)</small>			
Лист № ___ Раздела 1	Всего листов раздела 1 : ___	Всего разделов: ___	Всего листов выписки: ___
01.09.2021.№ 99/2021/414570168			
Кадастровый номер:		01:06:2800007:221	

Категория земель:	Земли промышленности, энергетики, транспорта, связи, радиовещания, телевидения, информатики, земли для обеспечения космической деятельности, земли обороны, безопасности и земли иного специального назначения
Виды разрешенного использования:	Для размещения существующей автомобильной дороги: Габукай-Чабанов
Сведения о кадастровом инженере:	Шмаргун Александр Анатольевич №01-11-84
Сведения о лесах, водных объектах и об иных природных объектах, расположенных в пределах земельного участка:	данные отсутствуют
Сведения о том, что земельный участок полностью или частично расположен в границах зоны с особыми условиями использования территории или территории объекта культурного наследия	данные отсутствуют
Сведения о том, что земельный участок расположен в границах особой экономической зоны, территории опережающего социально-экономического развития, зоны территориального развития в Российской Федерации, игровой зоны:	данные отсутствуют
Сведения о том, что земельный участок расположен в границах особо охраняемой природной территории, охотничьих угодий, лесничеств, лесопарков:	данные отсутствуют
Сведения о результатах проведения государственного земельного надзора:	данные отсутствуют
Сведения о расположении земельного участка в границах территории, в отношении которой утвержден проект межевания территории:	данные отсутствуют

Государственный регистратор		ФГИС ЕГРН
полное наименование должности	подпись	инициалы, фамилия

М.П.

Выписка из Единого государственного реестра недвижимости об объекте недвижимости
Сведения о характеристиках объекта недвижимости

Земельный участок			
(вид объекта недвижимости)			
Лист № ___ Раздела 1	Всего листов раздела 1 : ___	Всего разделов: ___	Всего листов выписки: ___
01.09.2021.№ 99/2021/414570168			
Кадастровый номер:		01:06:2800007:221	

Условный номер земельного участка:	данные отсутствуют
Сведения о принятии акта и (или) заключении договора, предусматривающих предоставление в соответствии с земельным законодательством исполнительным органом государственной власти или органом местного самоуправления находящегося в государственной или муниципальной собственности земельного участка для строительства наемного дома социального использования или наемного дома коммерческого использования:	данные отсутствуют
Сведения о том, что земельный участок или земельные участки образованы на основании решения об изъятии земельного участка и (или) расположенного на нем объекта недвижимости для государственных или муниципальных нужд:	данные отсутствуют
Сведения о том, что земельный участок образован из земель или земельного участка, государственная собственность на которые не разграничена:	данные отсутствуют
Сведения о наличии земельного спора о местоположении границ земельных участков:	данные отсутствуют
Статус записи об объекте недвижимости:	Сведения об объекте недвижимости имеют статус "актуальные"
Особые отметки:	Сведения о видах разрешенного использования имеют статус «Актуальные незасвидетельствованные». Право (ограничение права, обременение объекта недвижимости) зарегистрировано на данный объект недвижимости с видами разрешенного использования отсутствует. Сведения необходимые для заполнения раздела 3.1 отсутствуют.
Получатель выписки:	долгополова ольга петровна

Государственный регистратор		ФГИС ЕГРН
полное наименование должности	подпись	инициалы, фамилия

М.П.

Выписка из Единого государственного реестра недвижимости об объекте недвижимости
Сведения о зарегистрированных правах


Земельный участок	
(вид объекта недвижимости)	
Лист № ___ Раздела 2	Всего листов раздела 2 : ___
Всего разделов: ___	
Всего листов выписки: ___	
01.09.2021 № 99/2021/414570168	
Кадастровый номер:	01:06:2800007:221
1. Правообладатель (правообладатели):	1.1. Республика Адыгея
2. Вид, номер и дата государственной регистрации права:	2.1. Собственность, № 01-01-05/112/2012-415 от 29.08.2012, 1/1
3. Ограничение прав и обременение объекта недвижимости:	не зарегистрировано
1. Правообладатель (правообладатели):	1.2. Государственное казенное учреждение "Управление автомобильных дорог Республики Адыгея "Адыгеяавтодор", ИНН: 0105045714
2. Вид, номер и дата государственной регистрации права:	2.2. Постоянное (бессрочное) пользование, № 01-01-05/200/2013-430 от 19.02.2013, 1/1
3. Ограничение прав и обременение объекта недвижимости:	не зарегистрировано
4. Договоры участия в долевом строительстве:	данные отсутствуют
5. Заявленные в судебном порядке права требования:	данные отсутствуют
6. Сведения о возражении в отношении зарегистрированного права:	данные отсутствуют
7. Сведения о наличии решения об изъятии объекта недвижимости для государственных и муниципальных нужд:	данные отсутствуют
8. Сведения о невозможности государственной регистрации без личного участия правообладателя или его законного представителя:	
9. Правопритязания и сведения о наличии поступивших, но не рассмотренных заявлений о проведении государственной регистрации права (перехода, прекращения права), ограничения права или обременения объекта недвижимости, сделки в отношении объекта недвижимости:	данные отсутствуют
10. Сведения об осуществлении государственной регистрации сделки, права, ограничения права без необходимого в силу закона согласия третьего лица, органа:	данные отсутствуют
11. Сведения о невозможности государственной регистрации перехода, прекращения, ограничения права на земельный участок из земель сельскохозяйственного назначения:	

Государственный регистратор		ФГИС ЕГРН
полное наименование должности	подпись	инициалы, фамилия

М.П.

Выписка из Единого государственного реестра недвижимости об объекте недвижимости
Описание местоположения земельного участка

Земельный участок			
(вид объекта недвижимости)			
Лист № ___ Раздела 3	Всего листов раздела 3 : ___	Всего разделов: ___	Всего листов выписки: ___
01.09.2021 № 99/2021/414570168			
Кадастровый номер:		01:06:2800007:221	


План (чертеж, схема) земельного участка			
			
Масштаб 1: данные отсутствуют	Условные обозначения:		

Государственный регистратор		ФГИС ЕГРН
полное наименование должности	подпись	инициалы, фамилия

М.П.

Выписка из Единого государственного реестра недвижимости об объекте недвижимости
Описание местоположения земельного участка

Земельный участок			
(вид объекта недвижимости)			
Лист № ___ Раздела 3	Всего листов раздела 3 : ___	Всего разделов: ___	Всего листов выписки: ___
01.09.2021 № 99/2021/414570168			
Кадастровый номер:		01:06:2800007:221	

План (чертеж, схема) земельного участка			
			
Масштаб 1: данные отсутствуют	Условные обозначения:		

Государственный регистратор		ФГИС ЕГРН
полное наименование должности	подпись	инициалы, фамилия

М.П.

Выписка из Единого государственного реестра недвижимости об объекте недвижимости
Описание местоположения земельного участка

Земельный участок			
(вид объекта недвижимости)			
Лист № __ Раздела 3.2	Всего листов раздела 3.2 : __	Всего разделов: __	Всего листов выписки: __
01.09.2021 № 99/2021/414570168			
Кадастровый номер:		01:06:2800007:221	

Сведения о характерных точках границы земельного участка				
Система координат				
Зона №				
Номер точки	Координаты		Описание закрепления на местности	Средняя квадратическая погрешность определения координат характерных точек границ земельного участка, м
	X	Y		
1	2	3	4	5
1	460312.03	1429583.18	данные отсутствуют	данные отсутствуют
2	460212.71	1429643.11	данные отсутствуют	данные отсутствуют
3	460382.96	1429524.04	данные отсутствуют	данные отсутствуют
4	460412.67	1429508.22	данные отсутствуют	данные отсутствуют
5	460566.49	1429436.82	данные отсутствуют	данные отсутствуют
6	460845.39	1429308.4	данные отсутствуют	данные отсутствуют
7	460937.06	1429266.09	данные отсутствуют	данные отсутствуют
8	460945.92	1429262.09	данные отсутствуют	данные отсутствуют
9	460958.41	1429256.24	данные отсутствуют	данные отсутствуют
10	461139.34	1429172.73	данные отсутствуют	данные отсутствуют
11	461478.55	1429019.41	данные отсутствуют	данные отсутствуют
12	462177.87	1428668.37	данные отсутствуют	данные отсутствуют
13	462222.88	1428647.11	данные отсутствуют	данные отсутствуют
14	462322.35	1428601.84	данные отсутствуют	данные отсутствуют
15	462355.71	1428584.38	данные отсутствуют	данные отсутствуют

Государственный регистратор		ФГИС ЕГРН
полное наименование должности	подпись	инициалы, фамилия

М.П.

Выписка из Единого государственного реестра недвижимости об объекте недвижимости
Описание местоположения земельного участка

Земельный участок			
(вид объекта недвижимости)			
Лист № __ Раздела 3.2	Всего листов раздела 3.2 : __	Всего разделов: __	Всего листов выписки: __
01.09.2021.№ 99/2021/414570168			
Кадастровый номер:		01:06:2800007:221	

Сведения о характерных точках границы земельного участка				
Система координат				
Зона №				
Номер точки	Координаты		Описание закрепления на местности	Средняя квадратическая погрешность определения координат характерных точек границ земельного участка, м
	X	Y		
1	2	3	4	5
16	462394.37	1428566.12	данные отсутствуют	данные отсутствуют
17	462487.01	1428510.92	данные отсутствуют	данные отсутствуют
18	462622.87	1428430.75	данные отсутствуют	данные отсутствуют
19	462621.96	1428429.12	данные отсутствуют	данные отсутствуют
20	462642.42	1428417.14	данные отсутствуют	данные отсутствуют
21	462643.19	1428418.38	данные отсутствуют	данные отсутствуют
22	462693.99	1428386.96	данные отсутствуют	данные отсутствуют
23	463005.37	1428204.72	данные отсутствуют	данные отсутствуют
24	463007.4	1428208.86	данные отсутствуют	данные отсутствуют
25	463685.9	1427804.74	данные отсутствуют	данные отсутствуют
26	463701.27	1427796.52	данные отсутствуют	данные отсутствуют
27	463735.85	1427774.11	данные отсутствуют	данные отсутствуют
28	463765.13	1427748.24	данные отсутствуют	данные отсутствуют
29	463796.66	1427717.21	данные отсутствуют	данные отсутствуют
30	464061.57	1427407.89	данные отсутствуют	данные отсутствуют

Государственный регистратор		ФГИС ЕГРН
полное наименование должности	подпись	инициалы, фамилия

М.П.

Выписка из Единого государственного реестра недвижимости об объекте недвижимости
Описание местоположения земельного участка

Земельный участок			
<small>(вид объекта недвижимости)</small>			
Лист № __ Раздела 3.2	Всего листов раздела 3.2 : __	Всего разделов: __	Всего листов выписки: __
01.09.2021.№ 99/2021/414570168			
Кадастровый номер:		01:06:2800007:221	

Сведения о характерных точках границы земельного участка				
Система координат				
Зона №				
Номер точки	Координаты		Описание закрепления на местности	Средняя квадратическая погрешность определения координат характерных точек границ земельного участка, м
	X	Y		
1	2	3	4	5
31	464086.58	1427382.84	данные отсутствуют	данные отсутствуют
32	464104.26	1427366.41	данные отсутствуют	данные отсутствуют
33	464227.35	1427276.39	данные отсутствуют	данные отсутствуют
34	464226.84	1427275.51	данные отсутствуют	данные отсутствуют
35	464397.74	1427149.73	данные отсутствуют	данные отсутствуют
36	464408.4	1427141.65	данные отсутствуют	данные отсутствуют
37	464654.72	1426963.35	данные отсутствуют	данные отсутствуют
38	464796.06	1426878.02	данные отсутствуют	данные отсутствуют
39	464856.6	1426842.5	данные отсутствуют	данные отсутствуют
40	464963.85	1426784.35	данные отсутствуют	данные отсутствуют
41	465108.2	1426708.43	данные отсутствуют	данные отсутствуют
42	465221.59	1426649.99	данные отсутствуют	данные отсутствуют
43	465305.3	1426605.15	данные отсутствуют	данные отсутствуют
44	465435.78	1426529.11	данные отсутствуют	данные отсутствуют
45	465514.81	1426488.01	данные отсутствуют	данные отсутствуют

Государственный регистратор		ФГИС ЕГРН
полное наименование должности	подпись	инициалы, фамилия

М.П.

Выписка из Единого государственного реестра недвижимости об объекте недвижимости
Описание местоположения земельного участка

Земельный участок			
(вид объекта недвижимости)			
Лист № __ Раздела 3.2	Всего листов раздела 3.2 : __	Всего разделов: __	Всего листов выписки: __
01.09.2021.№ 99/2021/414570168			
Кадастровый номер:		01:06:2800007:221	

Сведения о характерных точках границы земельного участка				
Система координат				
Зона №				
Номер точки	Координаты		Описание закрепления на местности	Средняя квадратическая погрешность определения координат характерных точек границ земельного участка, м
	X	Y		
1	2	3	4	5
46	465604.7	1426450.2	данные отсутствуют	данные отсутствуют
47	465755.02	1426392.81	данные отсутствуют	данные отсутствуют
48	465782.62	1426382.95	данные отсутствуют	данные отсутствуют
49	465820.57	1426363	данные отсутствуют	данные отсутствуют
50	465835.28	1426353.51	данные отсутствуют	данные отсутствуют
51	465857.14	1426335.05	данные отсутствуют	данные отсутствуют
52	465888.35	1426305.98	данные отсутствуют	данные отсутствуют
53	465889.52	1426307.36	данные отсутствуют	данные отсутствуют
54	465978.23	1426223.86	данные отсутствуют	данные отсутствуют
55	465978.31	1426223.78	данные отсутствуют	данные отсутствуют
56	465979.24	1426222.9	данные отсутствуют	данные отсутствуют
57	465979.19	1426222.84	данные отсутствуют	данные отсутствуют
58	465990.79	1426210.57	данные отсутствуют	данные отсутствуют
59	466133.54	1426077.61	данные отсутствуют	данные отсутствуют
60	466152.14	1426058.55	данные отсутствуют	данные отсутствуют

Государственный регистратор		ФГИС ЕГРН
полное наименование должности	подпись	инициалы, фамилия

М.П.

Выписка из Единого государственного реестра недвижимости об объекте недвижимости
Описание местоположения земельного участка

Земельный участок			
(вид объекта недвижимости)			
Лист № __ Раздела 3.2	Всего листов раздела 3.2 : __	Всего разделов: __	Всего листов выписки: __
01.09.2021.№ 99/2021/414570168			
Кадастровый номер:		01:06:2800007:221	

Сведения о характерных точках границы земельного участка				
Система координат				
Зона №				
Номер точки	Координаты		Описание закрепления на местности	Средняя квадратическая погрешность определения координат характерных точек границ земельного участка, м
	X	Y		
1	2	3	4	5
61	466163.9	1426066.58	данные отсутствуют	данные отсутствуют
62	466166.75	1426069.36	данные отсутствуют	данные отсутствуют
63	466146.27	1426090.33	данные отсутствуют	данные отсутствуют
64	465869.25	1426348.37	данные отсутствуют	данные отсутствуют
65	465846.45	1426367.64	данные отсутствуют	данные отсутствуют
66	465830.04	1426378.32	данные отсутствуют	данные отсутствуют
67	465789.22	1426399.71	данные отсутствуют	данные отсутствуют
68	465761.34	1426409.66	данные отсутствуют	данные отсутствуют
69	465586.12	1426476.56	данные отсутствуют	данные отсутствуют
70	465552.69	1426488.04	данные отсутствуют	данные отсутствуют
71	465531.26	1426497.29	данные отсутствуют	данные отсутствуют
72	465494.79	1426515.53	данные отсутствуют	данные отсутствуют
73	465313.94	1426620.94	данные отсутствуют	данные отсутствуют
74	465229.9	1426665.96	данные отсутствуют	данные отсутствуют
75	465116.55	1426724.38	данные отсутствуют	данные отсутствуют

Государственный регистратор		ФГИС ЕГРН
полное наименование должности	подпись	инициалы, фамилия

М.П.

Выписка из Единого государственного реестра недвижимости об объекте недвижимости
Описание местоположения земельного участка

Земельный участок			
<small>(вид объекта недвижимости)</small>			
Лист № __ Раздела 3.2	Всего листов раздела 3.2 : __	Всего разделов: __	Всего листов выписки: __
01.09.2021.№ 99/2021/414570168			
Кадастровый номер:		01:06:2800007:221	

Сведения о характерных точках границы земельного участка				
Система координат				
Зона №				
Номер точки	Координаты		Описание закрепления на местности	Средняя квадратическая погрешность определения координат характерных точек границ земельного участка, м
	X	Y		
1	2	3	4	5
76	464972.28	1426800.26	данные отсутствуют	данные отсутствуют
77	464865.57	1426858.1	данные отсутствуют	данные отсутствуют
78	464805.32	1426893.46	данные отсутствуют	данные отсутствуют
79	464646.69	1426989.23	данные отсутствуют	данные отсутствуют
80	464586.15	1427029.42	данные отсутствуют	данные отсутствуют
81	464408.46	1427164.19	данные отсутствуют	данные отсутствуют
82	464119.67	1427376.67	данные отсутствуют	данные отсутствуют
83	464099.19	1427395.68	данные отсутствуют	данные отсутствуют
84	464075.11	1427419.76	данные отсутствуют	данные отсутствуют
85	463856.74	1427674.72	данные отсутствуют	данные отсутствуют
86	463833.61	1427698.59	данные отсутствуют	данные отсутствуют
87	463834.6	1427700.58	данные отсутствуют	данные отсутствуют
88	463810.07	1427729.22	данные отсутствуют	данные отсутствуют
89	463777.59	1427761.24	данные отсутствуют	данные отсутствуют
90	463746.2	1427788.85	данные отсутствуют	данные отсутствуют

Государственный регистратор		ФГИС ЕГРН
полное наименование должности	подпись	инициалы, фамилия

М.П.

Выписка из Единого государственного реестра недвижимости об объекте недвижимости
Описание местоположения земельного участка

Земельный участок			
<small>(вид объекта недвижимости)</small>			
Лист № __ Раздела 3.2	Всего листов раздела 3.2 : __	Всего разделов: __	Всего листов выписки: __
01.09.2021.№ 99/2021/414570168			
Кадастровый номер:		01:06:2800007:221	

Сведения о характерных точках границы земельного участка				
Система координат				
Зона №				
Номер точки	Координаты		Описание закрепления на местности	Средняя квадратическая погрешность определения координат характерных точек границ земельного участка, м
	X	Y		
1	2	3	4	5
91	463710.74	1427811.83	данные отсутствуют	данные отсутствуют
92	463659.82	1427839.09	данные отсутствуют	данные отсутствуют
93	463337.27	1428031.32	данные отсутствуют	данные отсутствуют
94	462373.75	1428595.24	данные отсутствуют	данные отсутствуют
95	462329.92	1428618.17	данные отсутствуют	данные отсутствуют
96	462174.32	1428688.99	данные отсутствуют	данные отсутствуют
97	461918.24	1428817.28	данные отсутствуют	данные отсутствуют
98	461661.02	1428947.63	данные отсутствуют	данные отсутствуют
99	461523.98	1429012.66	данные отсутствуют	данные отсутствуют
100	461351.19	1429096.06	данные отсутствуют	данные отсутствуют
101	461119.77	1429200.52	данные отсутствуют	данные отсутствуют
102	460953.39	1429278.46	данные отсутствуют	данные отсутствуют
103	460461.52	1429500.68	данные отсутствуют	данные отсутствуют
104	460401.4	1429529.99	данные отсутствуют	данные отсутствуют
105	460377.29	1429543.28	данные отсутствуют	данные отсутствуют

Государственный регистратор		ФГИС ЕГРН
полное наименование должности	подпись	инициалы, фамилия

М.П.

Выписка из Единого государственного реестра недвижимости об объекте недвижимости
Описание местоположения земельного участка

Земельный участок			
<small>(вид объекта недвижимости)</small>			
Лист № __ Раздела 3.2	Всего листов раздела 3.2 : __	Всего разделов: __	Всего листов выписки: __
01.09.2021.№ 99/2021/414570168			
Кадастровый номер:		01:06:2800007:221	

Сведения о характерных точках границы земельного участка				
Система координат				
Зона №				
Номер точки	Координаты		Описание закрепления на местности	Средняя квадратическая погрешность определения координат характерных точек границ земельного участка, м
	X	Y		
1	2	3	4	5
106	460312.22	1429583.27	данные отсутствуют	данные отсутствуют

Государственный регистратор		ФГИС ЕГРН
полное наименование должности	подпись	инициалы, фамилия

М.П.

Выписка из Единого государственного реестра недвижимости об объекте недвижимости
Сведения о частях земельного участка

Земельный участок			
<small>(вид объекта недвижимости)</small>			
Лист № ___ Раздела 4	Всего листов раздела 4 : ___	Всего разделов: ___	Всего листов выписки: ___
01.09.2021 № 99/2021/414570168			
Кадастровый номер:		01:06:2800007:221	

План (чертеж, схема) части земельного участка	Учетный номер части: 01:06:2800007:221/1
	
Масштаб 1: данные отсутствуют	Условные обозначения:

Государственный регистратор		ФГИС ЕГРН
полное наименование должности	подпись	инициалы, фамилия

М.П.

Выписка из Единого государственного реестра недвижимости об объекте недвижимости
Сведения о частях земельного участка

Земельный участок			
(вид объекта недвижимости)			
Лист № __ Раздела 4	Всего листов раздела 4 : __	Всего разделов: __	Всего листов выписки: __
01.09.2021.№ 99/2021/414570168			
Кадастровый номер:		01:06:2800007:221	


План (чертеж, схема) части земельного участка	Учетный номер части: 01:06:2800007:221/2
	
Масштаб 1: данные отсутствуют	Условные обозначения:

Государственный регистратор		ФГИС ЕГРН
полное наименование должности	подпись	инициалы, фамилия

М.П.

Выписка из Единого государственного реестра недвижимости об объекте недвижимости
Сведения о частях земельного участка

Земельный участок			
(вид объекта недвижимости)			
Лист № __ Раздела 4	Всего листов раздела 4 : __	Всего разделов: __	Всего листов выписки: __
01.09.2021.№ 99/2021/414570168			
Кадастровый номер:		01:06:2800007:221	

План (чертеж, схема) части земельного участка	Учетный номер части: 01:06:2800007:221/3
	
Масштаб 1: данные отсутствуют	Условные обозначения:

Государственный регистратор		ФГИС ЕГРН
полное наименование должности	подпись	инициалы, фамилия

М.П.

Выписка из Единого государственного реестра недвижимости об объекте недвижимости
Сведения о частях земельного участка

Земельный участок			
<small>(вид объекта недвижимости)</small>			
Лист № __ Раздела 4	Всего листов раздела 4 : __	Всего разделов: __	Всего листов выписки: __
01.09.2021 № 99/2021/414570168			
Кадастровый номер:		01:06:2800007:221	


План (чертеж, схема) части земельного участка	Учетный номер части: 01:06:2800007:221/4
	
Масштаб 1: данные отсутствуют	Условные обозначения:

Государственный регистратор		ФГИС ЕГРН
полное наименование должности	подпись	инициалы, фамилия

М.П.

Выписка из Единого государственного реестра недвижимости об объекте недвижимости
Сведения о частях земельного участка

Земельный участок			
(вид объекта недвижимости)			
Лист № __ Раздела 4	Всего листов раздела 4 : __	Всего разделов: __	Всего листов выписки: __
01.09.2021.№ 99/2021/414570168			
Кадастровый номер:		01:06:2800007:221	

План (чертеж, схема) части земельного участка	Учетный номер части: 01:06:2800007:221/5
	
Масштаб 1: данные отсутствуют	Условные обозначения:

Государственный регистратор		ФГИС ЕГРН
полное наименование должности	подпись	инициалы, фамилия

М.П.

Выписка из Единого государственного реестра недвижимости об объекте недвижимости
Сведения о частях земельного участка

Земельный участок			
<small>(вид объекта недвижимости)</small>			
Лист № __ Раздела 4	Всего листов раздела 4 : __	Всего разделов: __	Всего листов выписки: __
01.09.2021 № 99/2021/414570168			
Кадастровый номер:		01:06:2800007:221	

План (чертеж, схема) части земельного участка	Учетный номер части: 01:06:2800007:221/6
	
Масштаб 1: данные отсутствуют	Условные обозначения:

Государственный регистратор		ФГИС ЕГРН
полное наименование должности	подпись	инициалы, фамилия

М.П.

Выписка из Единого государственного реестра недвижимости об объекте недвижимости
Сведения о частях земельного участка

Земельный участок			
(вид объекта недвижимости)			
Лист № __ Раздела 4	Всего листов раздела 4 : __	Всего разделов: __	Всего листов выписки: __
01.09.2021 № 99/2021/414570168			
Кадастровый номер:		01:06:2800007:221	


План (чертеж, схема) части земельного участка	Учетный номер части: 01:06:2800007:221/7
	
Масштаб 1: данные отсутствуют	Условные обозначения:

Государственный регистратор		ФГИС ЕГРН
полное наименование должности	подпись	инициалы, фамилия

М.П.

Выписка из Единого государственного реестра недвижимости об объекте недвижимости
Сведения о частях земельного участка

Земельный участок			
<small>(вид объекта недвижимости)</small>			
Лист № __ Раздела 4	Всего листов раздела 4 : __	Всего разделов: __	Всего листов выписки: __
01.09.2021 № 99/2021/414570168			
Кадастровый номер:		01:06:2800007:221	

План (чертеж, схема) части земельного участка		Учетный номер части: 01:06:2800007:221/8	
			
Масштаб 1: данные отсутствуют	Условные обозначения:		
Государственный регистратор		ФГИС ЕГРН	
полное наименование должности	подпись	инициалы, фамилия	

М.П.

Выписка из Единого государственного реестра недвижимости об объекте недвижимости
Сведения о частях земельного участка

Земельный участок			
<small>(вид объекта недвижимости)</small>			
Лист № __ Раздела 4	Всего листов раздела 4 : __	Всего разделов: __	Всего листов выписки: __
01.09.2021 № 99/2021/414570168			
Кадастровый номер:		01:06:2800007:221	

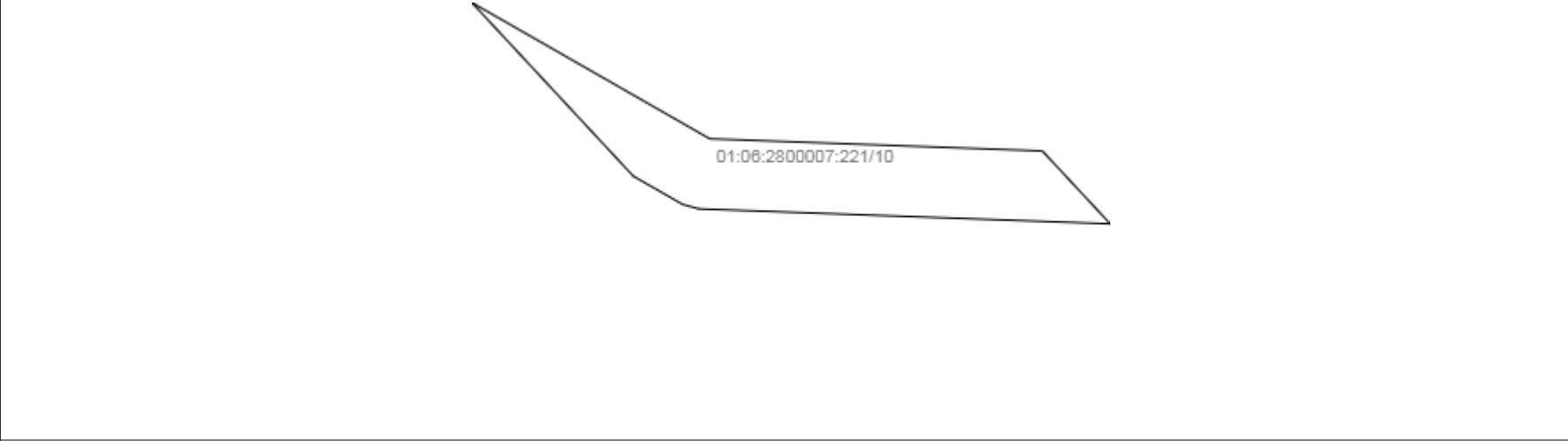
План (чертеж, схема) части земельного участка	Учетный номер части: 01:06:2800007:221/9
	
Масштаб 1: данные отсутствуют	Условные обозначения:

Государственный регистратор		ФГИС ЕГРН
полное наименование должности	подпись	инициалы, фамилия

М.П.

Выписка из Единого государственного реестра недвижимости об объекте недвижимости
Сведения о частях земельного участка

Земельный участок			
(вид объекта недвижимости)			
Лист № __ Раздела 4	Всего листов раздела 4 : __	Всего разделов: __	Всего листов выписки: __
01.09.2021.№ 99/2021/414570168			
Кадастровый номер:		01:06:2800007:221	

План (чертеж, схема) части земельного участка	Учетный номер части: 01:06:2800007:221/10
	
Масштаб 1: данные отсутствуют	Условные обозначения:

Государственный регистратор		ФГИС ЕГРН
полное наименование должности	подпись	инициалы, фамилия

М.П.

Выписка из Единого государственного реестра недвижимости об объекте недвижимости
Сведения о частях земельного участка

Земельный участок			
(вид объекта недвижимости)			
Лист № ___ Раздела 4.1	Всего листов раздела 4.1 : ___	Всего разделов: ___	Всего листов выписки: ___
01.09.2021 № 99/2021/414570168			
Кадастровый номер:		01:06:2800007:221	

Учетный номер части	Площадь (м ²)	Содержание ограничения в использовании или ограничения права на объект недвижимости или обременения объекта недвижимости
1	2	3
1	136	Иные ограничения (обременения) прав, Постановление Правительства Российской Федерации № 578 от 09.06.1995, срок действия: 10.07.2014
2	7517	Ограничения прав на земельный участок, предусмотренные статьями 56, 56.1 Земельного кодекса Российской Федерации, Постановление Правительства Российской Федерации № 160 от 24.02.2009, срок действия: 26.05.2015
3	838	Ограничения прав на земельный участок, предусмотренные статьями 56, 56.1 Земельного кодекса Российской Федерации, Постановление Правительства Российской Федерации № 160 от 24.02.2009, срок действия: 23.06.2017
4	849	Ограничения прав на земельный участок, предусмотренные статьями 56, 56.1 Земельного кодекса Российской Федерации, Постановление Правительства Российской Федерации № 160 от 24.02.2009, срок действия: 23.06.2017
5	942	Ограничения прав на земельный участок, предусмотренные статьями 56, 56.1 Земельного кодекса Российской Федерации, Постановление Правительства Российской Федерации № 160 от 24.02.2009, срок действия: 23.06.2017
6	0	Ограничения прав на земельный участок, предусмотренные статьями 56, 56.1 Земельного кодекса Российской Федерации, Свидетельство о государственной регистрации права № 004594 от 21.03.2007, срок действия: 17.01.2020
7	0	Ограничения прав на земельный участок, предусмотренные статьями 56, 56.1 Земельного кодекса Российской Федерации, Свидетельство о государственной регистрации права № 000172 от 20.10.2009, срок действия: 03.02.2020
8	0	Ограничения прав на земельный участок, предусмотренные статьями 56, 56.1 Земельного кодекса Российской Федерации, Распоряжение об установлении публичного сервитута с целью размещения объекта регионального значения № 395 от 30.10.2020, срок действия: 18.12.2020
9	0	Ограничения прав на земельный участок, предусмотренные статьями 56, 56.1 Земельного кодекса Российской Федерации, Приказ "Об установлении зон затопления, подтопления" № 191-ПП от 18.12.2020, срок действия: 20.02.2021
10	124	Ограничения прав на земельный участок, предусмотренные статьями 56, 56.1 Земельного кодекса Российской Федерации, Постановление Правительства Российской Федерации № 736 от 26.08.2013, срок действия: 09.06.2021

Государственный регистратор		ФГИС ЕГРН
полное наименование должности	подпись	инициалы, фамилия

М.П.

Выписка из Единого государственного реестра недвижимости об объекте недвижимости
Сведения о частях земельного участка

Земельный участок			
<small>(вид объекта недвижимости)</small>			
Лист № __ Раздела 4.2	Всего листов раздела 4.2 : __	Всего разделов: __	Всего листов выписки: __
01.09.2021.№ 99/2021/414570168			
Кадастровый номер:		01:06:2800007:221	

Сведения о характерных точках границы части (частей) земельного участка				
Учетный номер части: 1				
Система координат: МСК-05				
Зона №				
Номер точки	Координаты, м		Описание закрепления на местности	Средняя квадратическая погрешность определения координат характерных точек границы части земельного участка, м
	X	Y		
1	2	3	4	5
107	465818.31	1426368.99	данные отсутствуют	данные отсутствуют
107	465818.31	1426368.99	данные отсутствуют	данные отсутствуют
108	465824.27	1426381.34	данные отсутствуют	данные отсутствуют
109	465817.15	1426385.08	данные отсутствуют	данные отсутствуют
110	465811.91	1426372.36	данные отсутствуют	данные отсутствуют
111	465811.87	1426372.26	данные отсутствуют	данные отсутствуют
112	465810.48	1426368.3	данные отсутствуют	данные отсутствуют
113	465817.12	1426364.81	данные отсутствуют	данные отсутствуют

Государственный регистратор		ФГИС ЕГРН
полное наименование должности	подпись	инициалы, фамилия

М.П.

Выписка из Единого государственного реестра недвижимости об объекте недвижимости
Сведения о частях земельного участка

Земельный участок				
(вид объекта недвижимости)				
Лист № __ Раздела 4.2		Всего листов раздела 4.2 : __		Всего разделов: __
Всего листов выписки: __				
01.09.2021.№ 99/2021/414570168				
Кадастровый номер:			01:06:2800007:221	
Сведения о характерных точках границы части (частей) земельного участка				
Учетный номер части: 2				
Система координат: МСК-05				
Зона №				
Номер точки	Координаты, м		Описание закрепления на местности	Средняя квадратическая погрешность определения координат характерных точек границы части земельного участка, м
	X	Y		
1	2	3	4	5
40	464963.85	1426784.35	данные отсутствуют	данные отсутствуют
41	465108.2	1426708.43	данные отсутствуют	данные отсутствуют
42	465221.59	1426649.99	данные отсутствуют	данные отсутствуют
43	465305.3	1426605.15	данные отсутствуют	данные отсутствуют
47	465755.02	1426392.81	данные отсутствуют	данные отсутствуют
49	465820.57	1426363	данные отсутствуют	данные отсутствуют
50	465835.28	1426353.51	данные отсутствуют	данные отсутствуют
54	465978.23	1426223.86	данные отсутствуют	данные отсутствуют
55	465978.31	1426223.78	данные отсутствуют	данные отсутствуют
56	465979.24	1426222.9	данные отсутствуют	данные отсутствуют
57	465979.19	1426222.84	данные отсутствуют	данные отсутствуют
58	465990.79	1426210.57	данные отсутствуют	данные отсутствуют
114	466043.67	1426161.31	данные отсутствуют	данные отсутствуют
114	466043.67	1426161.31	данные отсутствуют	данные отсутствуют
115	466031.39	1426180.41	данные отсутствуют	данные отсутствуют
116	466036.05	1426193	данные отсутствуют	данные отсутствуют
Государственный регистратор			ФГИС ЕГРН	
полное наименование должности			подпись	
			инициалы, фамилия	

М.П.

Выписка из Единого государственного реестра недвижимости об объекте недвижимости
Сведения о частях земельного участка

Земельный участок			
(вид объекта недвижимости)			
Лист № __ Раздела 4.2	Всего листов раздела 4.2 : __	Всего разделов: __	Всего листов выписки: __
01.09.2021 № 99/2021/414570168			
Кадастровый номер:		01:06:2800007:221	

Номер точки	Координаты, м		Описание закрепления на местности	Средняя квадратическая погрешность определения координат характерных точек границы части земельного участка, м
	X	Y		
1	2	3	4	5
117	466028.13	1426200.37	данные отсутствуют	данные отсутствуют
118	466023.85	1426188.85	данные отсутствуют	данные отсутствуют
119	465866.91	1426345.22	данные отсутствуют	данные отсутствуют
120	465785.29	1426381.54	данные отсутствуют	данные отсутствуют
121	465848.18	1426342.62	данные отсутствуют	данные отсутствуют
122	465861.16	1426336.84	данные отсутствуют	данные отсутствуют
123	465911.74	1426286.45	данные отсутствуют	данные отсутствуют
124	465491.75	1426512.19	данные отсутствуют	данные отсутствуют
124	465491.75	1426512.19	данные отсутствуют	данные отсутствуют
125	465385.25	1426567.22	данные отсутствуют	данные отсутствуют
126	464908.08	1426814.59	данные отсутствуют	данные отсутствуют
127	465424.53	1426535.67	данные отсутствуют	данные отсутствуют
128	465487.42	1426503.17	данные отсутствуют	данные отсутствуют
129	465616.96	1426445.52	данные отсутствуют	данные отсутствуют
130	465780.16	1426383.83	данные отсутствуют	данные отсутствуют
131	462703.81	1428381.21	данные отсутствуют	данные отсутствуют
131	462703.81	1428381.21	данные отсутствуют	данные отсутствуют

Государственный регистратор		ФГИС ЕГРН
полное наименование должности	подпись	инициалы, фамилия

М.П.

Выписка из Единого государственного реестра недвижимости об объекте недвижимости
Сведения о частях земельного участка

Земельный участок			
<small>(вид объекта недвижимости)</small>			
Лист № __ Раздела 4.2	Всего листов раздела 4.2 : __	Всего разделов: __	Всего листов выписки: __
01.09.2021 № 99/2021/414570168			
Кадастровый номер:		01:06:2800007:221	

Номер точки	Координаты, м		Описание закрепления на местности	Средняя квадратическая погрешность определения координат характерных точек границы части земельного участка, м
	X	Y		
1	2	3	4	5
132	462717.32	1428391.19	данные отсутствуют	данные отсутствуют
133	462713.46	1428396.42	данные отсутствуют	данные отсутствуют
134	462710.17	1428398.34	данные отсутствуют	данные отсутствуют
135	462694.41	1428386.71	данные отсутствуют	данные отсутствуют

Государственный регистратор		ФГИС ЕГРН
полное наименование должности	подпись	инициалы, фамилия

М.П.

Выписка из Единого государственного реестра недвижимости об объекте недвижимости
Сведения о частях земельного участка

Земельный участок			
<small>(вид объекта недвижимости)</small>			
Лист № __ Раздела 4.2	Всего листов раздела 4.2 : __	Всего разделов: __	Всего листов выписки: __
01.09.2021.№ 99/2021/414570168			
Кадастровый номер:		01:06:2800007:221	

Сведения о характерных точках границы части (частей) земельного участка				
Учетный номер части: 3				
Система координат: МСК-05				
Зона №				
Номер точки	Координаты, м		Описание закрепления на местности	Средняя квадратическая погрешность определения координат характерных точек границы части земельного участка, м
	X	Y		
1	2	3	4	5
101	461119.77	1429200.52	данные отсутствуют	данные отсутствуют
136	461144.46	1429189.38	данные отсутствуют	данные отсутствуют
136	461144.46	1429189.38	данные отсутствуют	данные отсутствуют
137	461099.97	1429209.8	данные отсутствуют	данные отсутствуют
138	461085.65	1429197.51	данные отсутствуют	данные отсутствуют
139	461130.1	1429177	данные отсутствуют	данные отсутствуют

Государственный регистратор		ФГИС ЕГРН
полное наименование должности	подпись	инициалы, фамилия

М.П.

Выписка из Единого государственного реестра недвижимости об объекте недвижимости
Сведения о частях земельного участка

Земельный участок			
<small>(вид объекта недвижимости)</small>			
Лист № __ Раздела 4.2	Всего листов раздела 4.2 : __	Всего разделов: __	Всего листов выписки: __
01.09.2021.№ 99/2021/414570168			
Кадастровый номер:		01:06:2800007:221	

Сведения о характерных точках границы части (частей) земельного участка				
Учетный номер части: 4				
Система координат: МСК-05				
Зона №				
Номер точки	Координаты, м		Описание закрепления на местности	Средняя квадратическая погрешность определения координат характерных точек границы части земельного участка, м
	X	Y		
1	2	3	4	5
140	461119.74	1429200.54	данные отсутствуют	данные отсутствуют
140	461119.74	1429200.54	данные отсутствуют	данные отсутствуют
141	461075.06	1429221.46	данные отсутствуют	данные отсутствуют
142	461060.64	1429209.05	данные отсутствуют	данные отсутствуют
143	461105.55	1429188.33	данные отсутствуют	данные отсутствуют

Государственный регистратор		ФГИС ЕГРН
полное наименование должности	подпись	инициалы, фамилия

М.П.

Выписка из Единого государственного реестра недвижимости об объекте недвижимости
Сведения о частях земельного участка

Земельный участок			
<small>(вид объекта недвижимости)</small>			
Лист № __ Раздела 4.2	Всего листов раздела 4.2 : __	Всего разделов: __	Всего листов выписки: __
01.09.2021.№ 99/2021/414570168			
Кадастровый номер:		01:06:2800007:221	

Сведения о характерных точках границы части (частей) земельного участка				
Учетный номер части: 5				
Система координат: МСК-05				
Зона №				
Номер точки	Координаты, м		Описание закрепления на местности	Средняя квадратическая погрешность определения координат характерных точек границы части земельного участка, м
	X	Y		
1	2	3	4	5
101	461119.77	1429200.52	данные отсутствуют	данные отсутствуют
144	461151.21	1429186.33	данные отсутствуют	данные отсутствуют
144	461151.21	1429186.33	данные отсутствуют	данные отсутствуют
145	461100.93	1429209.34	данные отсутствуют	данные отсутствуют
146	461086.59	1429197.08	данные отсутствуют	данные отсутствуют
147	461136.24	1429174.16	данные отсутствуют	данные отсутствуют

Государственный регистратор		ФГИС ЕГРН
полное наименование должности	подпись	инициалы, фамилия

М.П.

Выписка из Единого государственного реестра недвижимости об объекте недвижимости
Сведения о частях земельного участка

Земельный участок			
<small>(вид объекта недвижимости)</small>			
Лист № __ Раздела 4.2	Всего листов раздела 4.2 : __	Всего разделов: __	Всего листов выписки: __
01.09.2021.№ 99/2021/414570168			
Кадастровый номер:		01:06:2800007:221	

Сведения о характерных точках границы части (частей) земельного участка				
Учетный номер части: 6				
Система координат: МСК-05				
Зона №				
Номер точки	Координаты, м		Описание закрепления на местности	Средняя квадратическая погрешность определения координат характерных точек границы части земельного участка, м
	X	Y		
1	2	3	4	5
148	464811.73	1426868.83	данные отсутствуют	данные отсутствуют
148	464811.73	1426868.83	данные отсутствуют	данные отсутствуют
149	464854.95	1426843.47	данные отсутствуют	данные отсутствуют
150	464857.17	1426848.13	данные отсутствуют	данные отсутствуют
151	464863.57	1426859.28	данные отсутствуют	данные отсутствуют
152	464820.42	1426884.6	данные отсутствуют	данные отсутствуют
153	464813.55	1426872.6	данные отсутствуют	данные отсутствуют

Государственный регистратор		ФГИС ЕГРН
полное наименование должности	подпись	инициалы, фамилия

М.П.

Выписка из Единого государственного реестра недвижимости об объекте недвижимости
Сведения о частях земельного участка

Земельный участок			
<small>(вид объекта недвижимости)</small>			
Лист № __ Раздела 4.2	Всего листов раздела 4.2 : __	Всего разделов: __	Всего листов выписки: __
01.09.2021.№ 99/2021/414570168			
Кадастровый номер:		01:06:2800007:221	

Сведения о характерных точках границы части (частей) земельного участка				
Учетный номер части: 7				
Система координат: МСК-05				
Зона №				
Номер точки	Координаты, м		Описание закрепления на местности	Средняя квадратическая погрешность определения координат характерных точек границы части земельного участка, м
	X	Y		
1	2	3	4	5
38	464796.06	1426878.02	данные отсутствуют	данные отсутствуют
78	464805.32	1426893.46	данные отсутствуют	данные отсутствуют
154	464792.89	1426879.93	данные отсутствуют	данные отсутствуют
154	464792.89	1426879.93	данные отсутствуют	данные отсутствуют
155	464836	1426854.58	данные отсутствуют	данные отсутствуют
156	464844.74	1426870.33	данные отсутствуют	данные отсутствуют
157	464801.63	1426895.69	данные отсутствуют	данные отсутствуют

Государственный регистратор		ФГИС ЕГРН
полное наименование должности	подпись	инициалы, фамилия

М.П.

Выписка из Единого государственного реестра недвижимости об объекте недвижимости
Сведения о частях земельного участка

Земельный участок			
<small>(вид объекта недвижимости)</small>			
Лист № __ Раздела 4.2	Всего листов раздела 4.2 : __	Всего разделов: __	Всего листов выписки: __
01.09.2021.№ 99/2021/414570168			
Кадастровый номер:		01:06:2800007:221	

Сведения о характерных точках границы части (частей) земельного участка				
Учетный номер части: 8				
Система координат: МСК-05				
Зона №				
Номер точки	Координаты, м		Описание закрепления на местности	Средняя квадратическая погрешность определения координат характерных точек границы части земельного участка, м
	X	Y		
1	2	3	4	5
140	461119.74	1429200.54	данные отсутствуют	данные отсутствуют
141	461075.06	1429221.46	данные отсутствуют	данные отсутствуют
142	461060.64	1429209.05	данные отсутствуют	данные отсутствуют
142	461060.64	1429209.05	данные отсутствуют	данные отсутствуют
143	461105.55	1429188.33	данные отсутствуют	данные отсутствуют

Государственный регистратор		ФГИС ЕГРН
полное наименование должности	подпись	инициалы, фамилия

М.П.

Выписка из Единого государственного реестра недвижимости об объекте недвижимости
Сведения о частях земельного участка

Земельный участок			
<small>(вид объекта недвижимости)</small>			
Лист № __ Раздела 4.2	Всего листов раздела 4.2 : __	Всего разделов: __	Всего листов выписки: __
01.09.2021.№ 99/2021/414570168			
Кадастровый номер:		01:06:2800007:221	

Сведения о характерных точках границы части (частей) земельного участка				
Учетный номер части: 9				
Система координат: МСК-05				
Зона №				
Номер точки	Координаты, м		Описание закрепления на местности	Средняя квадратическая погрешность определения координат характерных точек границы части земельного участка, м
	X	Y		
1	2	3	4	5
158	462616.31	1428453.28	данные отсутствуют	данные отсутствуют
158	462616.31	1428453.28	данные отсутствуют	данные отсутствуют
159	462558.67	1428487.01	данные отсутствуют	данные отсутствуют
160	462551.29	1428472.99	данные отсутствуют	данные отсутствуют
161	462607.86	1428439.61	данные отсутствуют	данные отсутствуют

Государственный регистратор		ФГИС ЕГРН
полное наименование должности	подпись	инициалы, фамилия

М.П.

Выписка из Единого государственного реестра недвижимости об объекте недвижимости
Сведения о частях земельного участка

Земельный участок			
<small>(вид объекта недвижимости)</small>			
Лист № __ Раздела 4.2	Всего листов раздела 4.2 : __	Всего разделов: __	Всего листов выписки: __
01.09.2021.№ 99/2021/414570168			
Кадастровый номер:		01:06:2800007:221	

Сведения о характерных точках границы части (частей) земельного участка				
Учетный номер части: 10				
Система координат: МСК-05				
Зона №				
Номер точки	Координаты, м		Описание закрепления на местности	Средняя квадратическая погрешность определения координат характерных точек границы части земельного участка, м
	X	Y		
1	2	3	4	5
162	466078.92	1426128.49	данные отсутствуют	данные отсутствуют
162	466078.92	1426128.49	данные отсутствуют	данные отсутствуют
163	466071.19	1426142.01	данные отсутствуют	данные отсутствуют
164	466070.5	1426160.91	данные отсутствуют	данные отсутствуют
165	466066.36	1426164.77	данные отсутствуют	данные отсутствуют
166	466067.21	1426141.38	данные отсутствуют	данные отсутствуют
167	466067.47	1426140.46	данные отсутствуют	данные отсутствуют
168	466069.07	1426137.66	данные отсутствуют	данные отсутствуют

Государственный регистратор		ФГИС ЕГРН
полное наименование должности	подпись	инициалы, фамилия

М.П.