

Документация по планировке территории объекта

*«Автомобильная дорога А-160 Майкоп - Бжедугхабль - Адыгейск - Усть-Лабинск
- Кореновск (на участке Бжедугхабль - Адыгейск)»
(Третий этап км 13+327 - км 18+300)*

1. Проект планировки территории. Основная часть проекта планировки территории

Раздел 1

«Проект планировки территории. Графическая часть»

Заказчик: Федеральное казенное учреждение «Управление федеральных автомобильных дорог «Черноморье» Федерального дорожного агентства»

ДОКУМЕНТАЦИЯ ПО ПЛАНИРОВКЕ ТЕРРИТОРИИ

1. Проект планировки территории. Основная часть проекта планировки территории

Раздел 1 «Проект планировки территории. Графическая часть»

**для размещения объекта:
«Автомобильная дорога А-160 Майкоп - Бжедугхабль - Адыгейск - Усть-
Лабинск - Кореновск (на участке Бжедугхабль - Адыгейск)»
(Третий этап км 13+327 - км 18+300)**

Директор



Алексеюк Ю.А.

**Автор раздела: ООО «Межевой земельный центр»
Краснодар, 2021**

СОСТАВ ПРОЕКТА
Документация по планировке территории
(проект планировки территории и проект межевания территории)

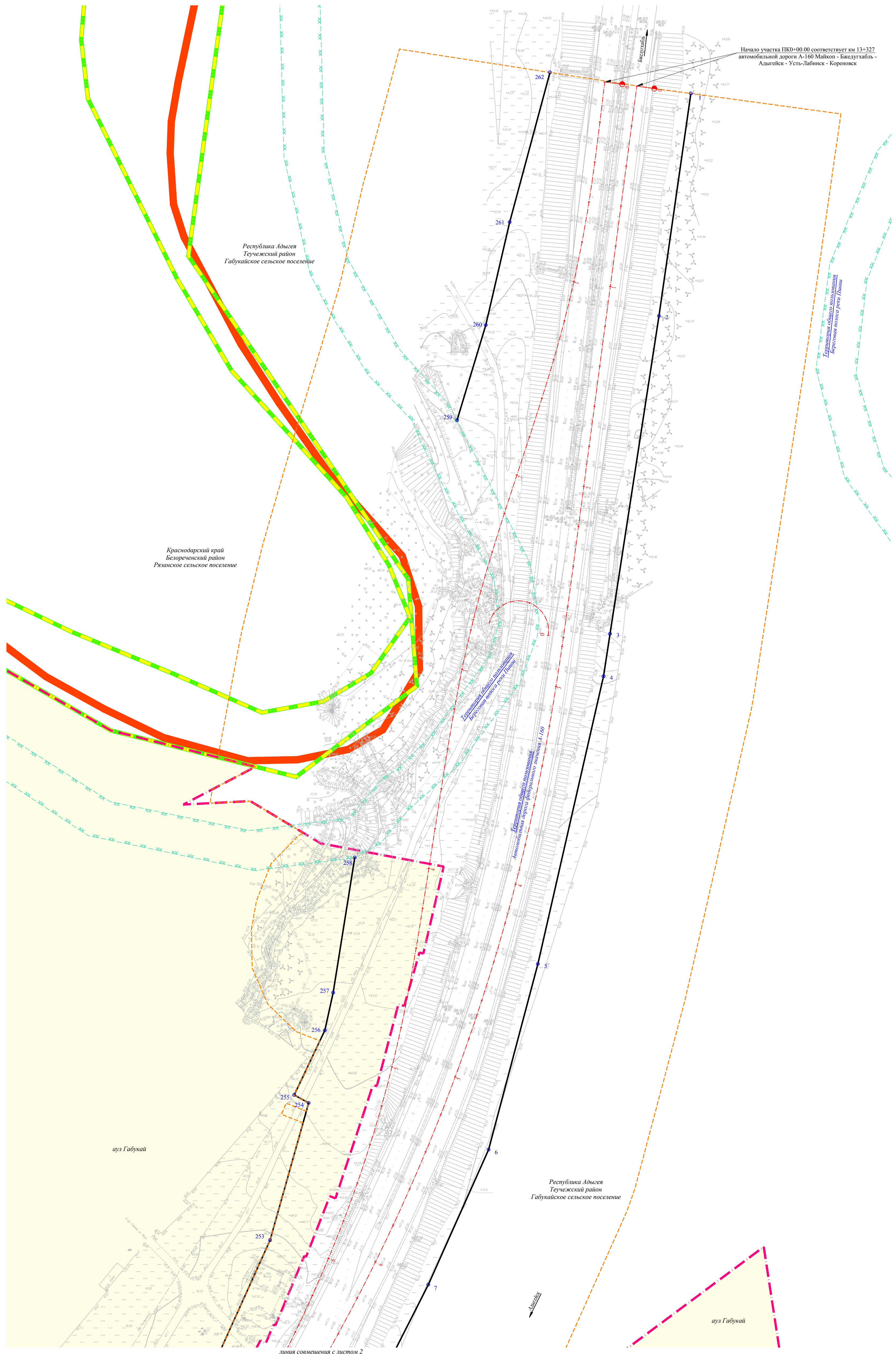
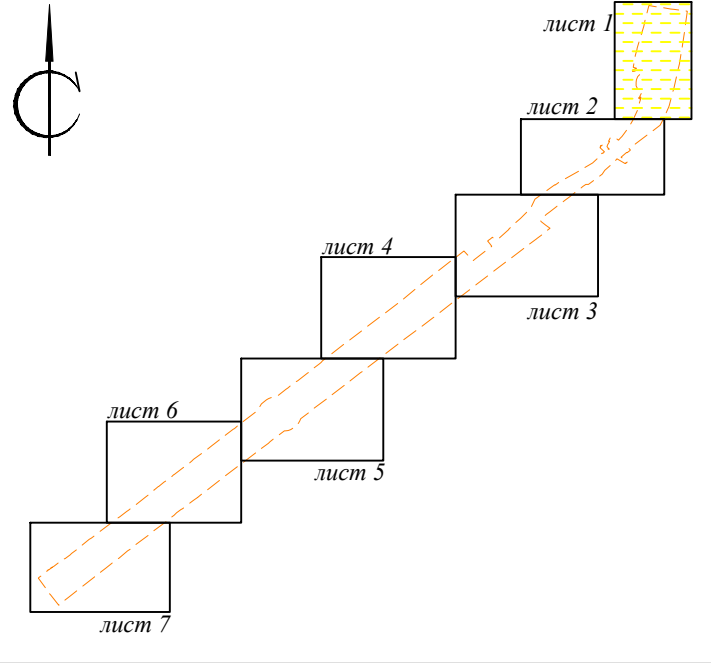
№ п/п	Наименование документов	Примечание
1. Проект планировки территории		
<i>Основная часть проекта планировки территории</i>		
1	Раздел 1 «Проект планировки территории. Графическая часть»	
2	Раздел 2 «Положение о размещении линейных объектов»	
<i>Материалы по обоснованию проекта планировки территории</i>		
3	Раздел 3 Книга 1 «Материалы по обоснованию проекта планировки территории. Графическая часть»	
4	Раздел 3 Книга 2 «Материалы по обоснованию проекта планировки территории. Графическая часть»	
5	Раздел 4 «Материалы по обоснованию проекта планировки территории. Пояснительная записка»	
2. Проект межевания территории		
<i>Основная часть проекта межевания территории</i>		
6	Раздел 1 «Проект межевания территории. Графическая часть»	
7	Раздел 2 «Проект межевания территории. Текстовая часть»	
<i>Материалы по обоснованию проекта межевания территории</i>		
8	Раздел 3 «Материалы по обоснованию проекта межевания территории. Графическая часть»	
9	Раздел 4 «Материалы по обоснованию проекта межевания территории. Пояснительная записка»	

**1. Проект планировки территории.
Основная часть проекта планировки территории**

**Раздел 1
«Проект планировки территории. Графическая часть»**

Содержание

№ п/п	Наименование документов	Кол-во док-тов	Кол-во листов	Номера листов
1	Титульный лист	1	1	1
2	Состав проекта	1	1	2
3	Содержание	1	1	3
4	Чертеж красных линий М 1:1000	1	7	4-10
5	Приложение к чертежу красных линий	1	6	11-16
6	Чертеж границ зон планируемого размещения линейных объектов, границ зон планируемого размещения линейных объектов, подлежащих переносу (переустройству) из зон планируемого размещения линейных объектов М 1:1000	1	7	17-23

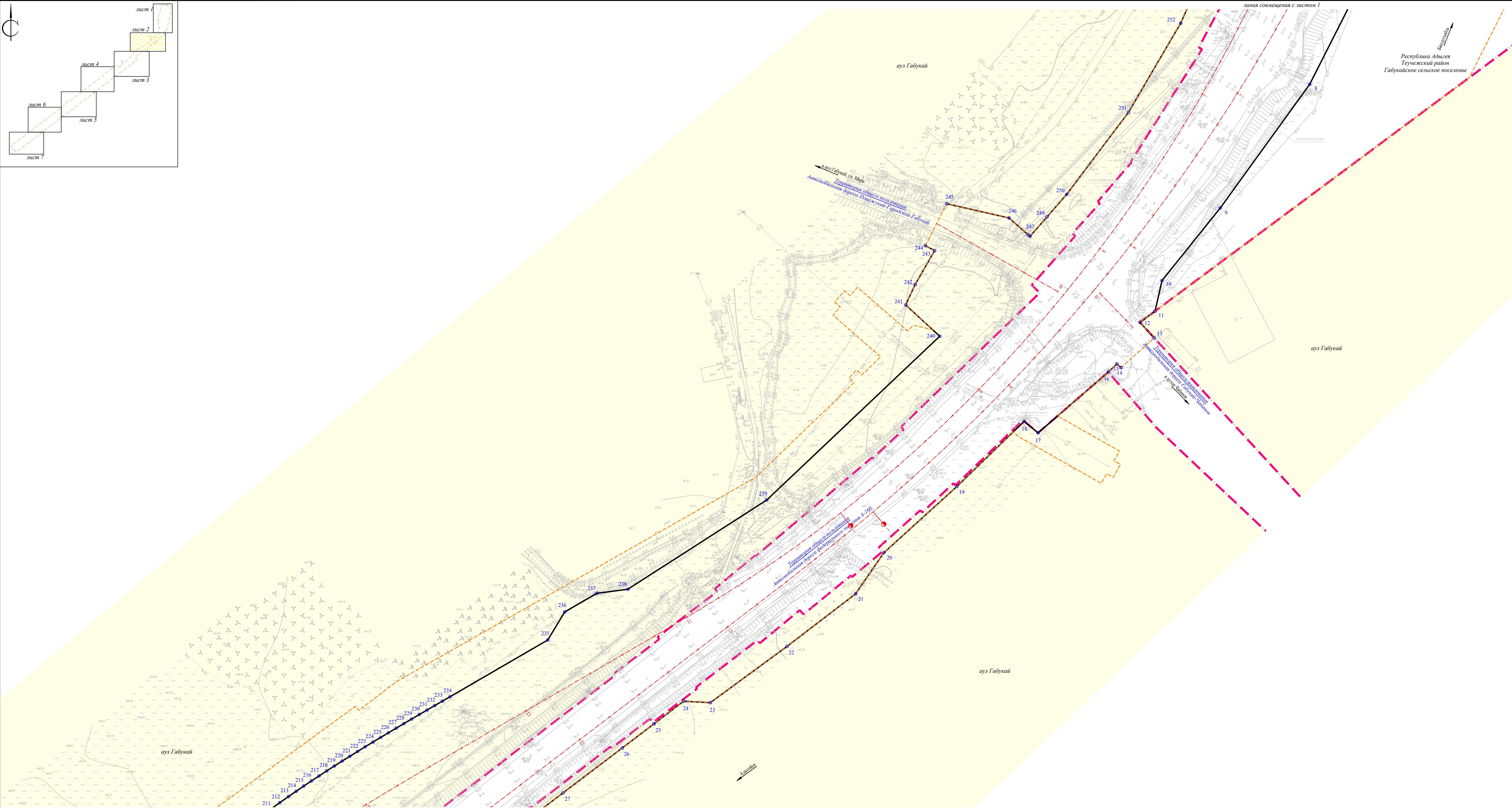
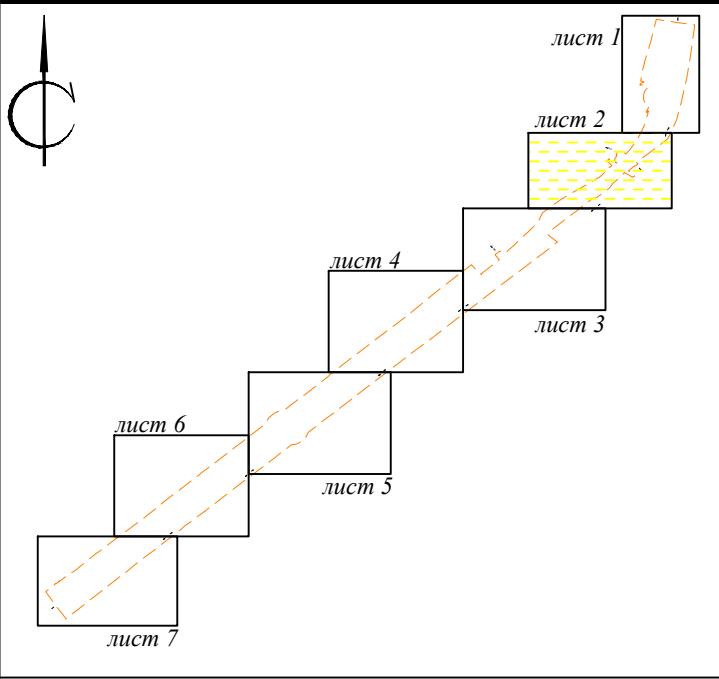


Начало участка ПК0+00.00 соответствует км 13+327 автомобильной дороги А-160 Майкоп - Бжедугахаль - Адыгейск - Усть-Лабинск - Кореновск

- Условные обозначения:**
- Границы территории, в отношении которой осуществляется подготовка проекта планировки
 - Устанавливаемые красные линии
 - | o Характерные точки, номера характерных точек устанавливаемых красных линий
 - Границы субъектов РФ
 - Границы районов
 - Границы поселений
 - Границы населенного пункта - аул Габужай
 - Земли населенного пункта - аул Габужай
 - Береговая полоса р. Пшима/ 01.00-6.135
 - o Ось планируемого линейного объекта

Примечание:
 Границы районов, поселений и населенных пунктов нанесены на основании сведений Единого государственного реестра недвижимости.
 Существующие (ранее установленные в соответствии с законодательством Российской Федерации) красные линии отсутствуют.
 Отменяемые красные линии отсутствуют.

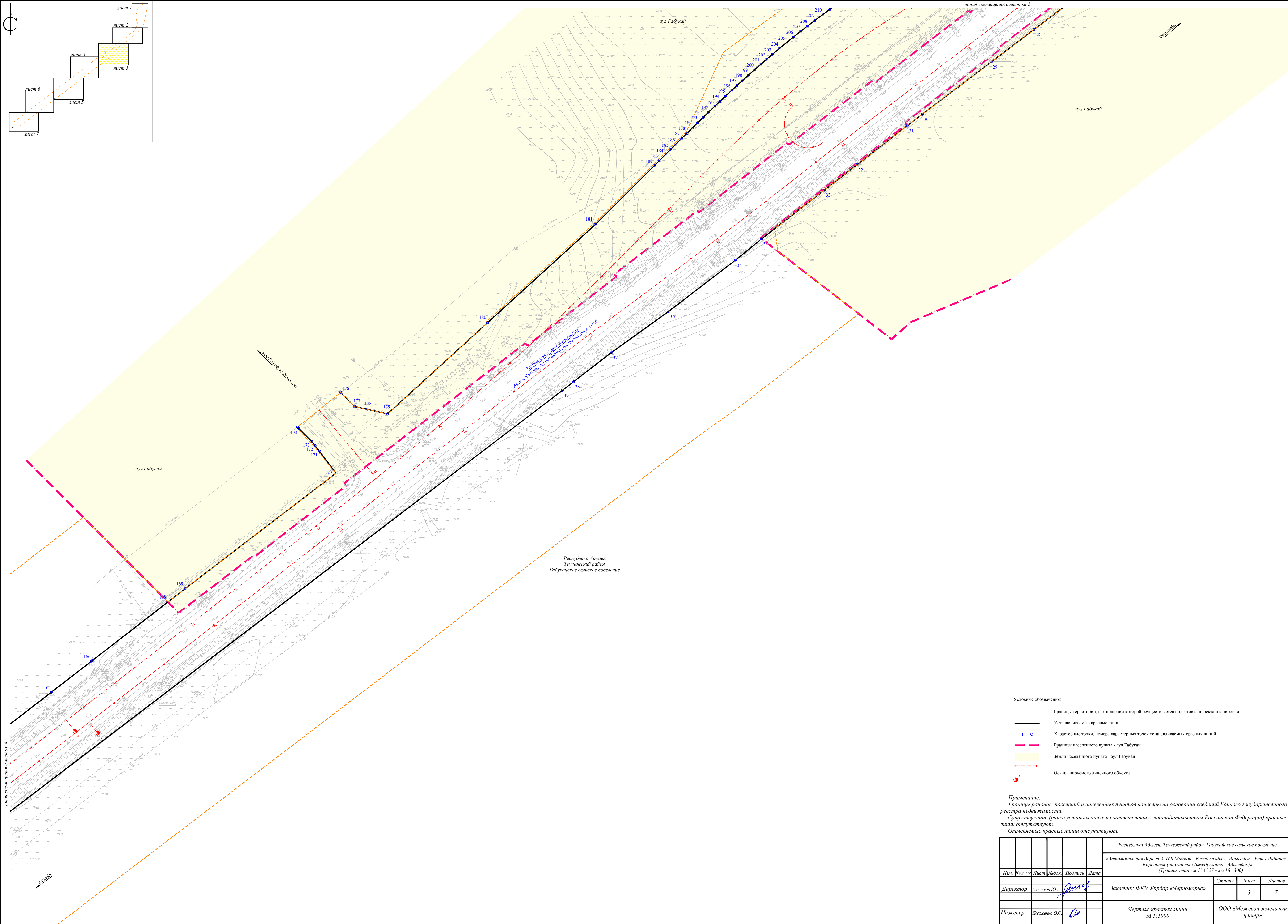
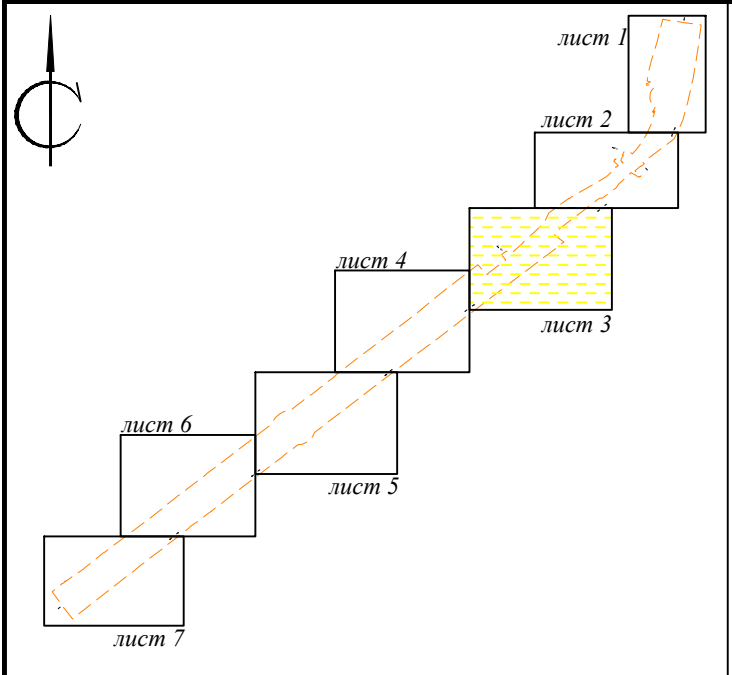
					Республика Адыгея, Теучежский район, Габужайское сельское поселение, Краснодарский край, Безгореченский район, Рязанское сельское поселение			
					«Автомобильная дорога А-160 Майкоп - Бжедугахаль - Адыгейск - Усть-Лабинск - Кореновск (на участке Бжедугахаль - Адыгейск)» (Третий этап км 13+327 - км 18+300)			
Изм.	Кол. уч.	Лист	Авдос.	Подпись	Дата	Стадия	Лист	Листов
				<i>[Signature]</i>		Заказчик: ФКУ Упрдор «Черноморье»	1	7
Инженер				<i>[Signature]</i>		Чертеж красных линий М 1:1000	ООО «Межевой земельный центр»	



- Условные обозначения:**
- Границы территории, в отношении которой осуществляется подготовка проекта планировки
 - Устанавливаемые красные линии
 - Характерные точки, номера характерных точек устанавливаемых красных линий
 - Границы населенного пункта - аул Габуквай
 - Земли населенного пункта - аул Габуквай
 - Ось планируемого линейного объекта

Примечание:
 Границы районов, поселений и населенных пунктов нанесены на основании сведений Единого государственного реестра недвижимости.
 Существующие (ранее установленные в соответствии с законодательством Российской Федерации) красные линии отсутствуют.
 Отменяемые красные линии отсутствуют.

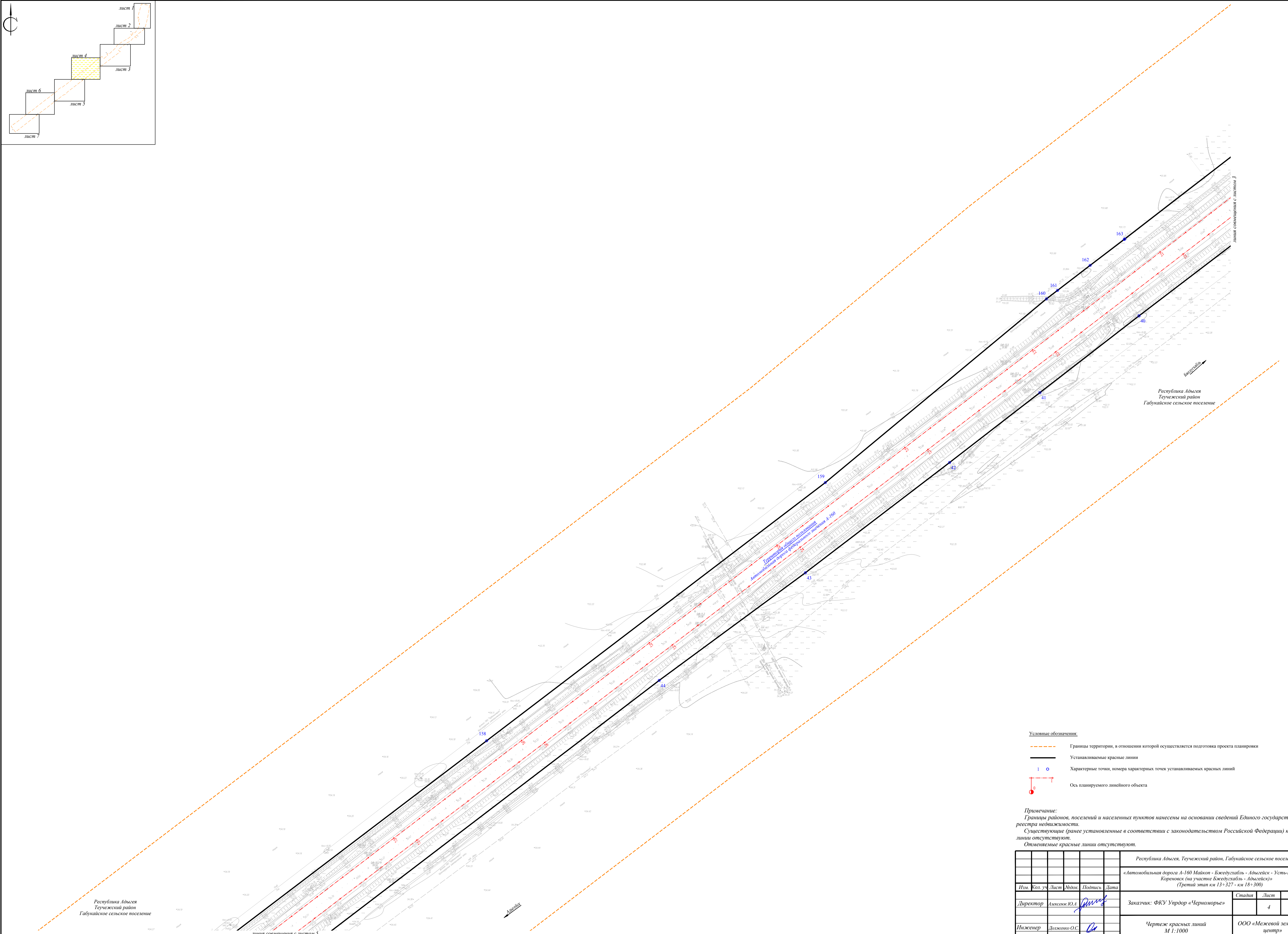
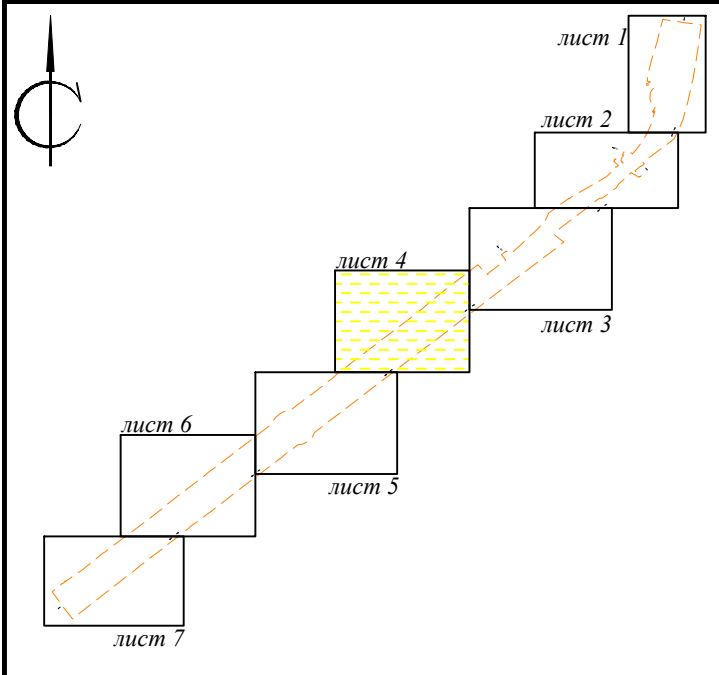
Республика Адыгея, Теучежский район, Габукайское сельское поселение					
«Автомобильная дорога А-160 Майкоп - Бжедугхабль - Адыгейск - Усть-Лабинск - Кореновск (на участке Бжедугхабль - Адыгейск)» (Третий этап км 13+327 - км 18+300)					
Изм.	Кол. уч.	Лист	Докл.	Подпись	Дата
Директор	Авксеев Ю.А.				
Заказчик: ФКУ Упрдор «Черноморье»					Страницы
					Лист
					2
					Листов
					7
Инженер	Долженко О.С.				
Чертеж красных линий М 1:1000					ООО «Межевой земельный центр»
Формат А1					



- Условные обозначения:**
- Границы территории, в отношении которой осуществляется подготовка проекта планировки
 - Устанавливаемые красные линии
 - Характерные точки, номера характерных точек устанавливаемых красных линий
 - Границы населенного пункта - аул Габукэй
 - Земли населенного пункта - аул Габукэй
 - Ось планируемого линейного объекта

Примечание:
 Границы районов, поселений и населенных пунктов нанесены на основании сведений Единого государственного реестра недвижимости.
 Существующие (ранее установленные в соответствии с законодательством Российской Федерации) красные линии отсутствуют.
 Отменяемые красные линии отсутствуют.

Республика Адыгея, Теучежский район, Габукэйское сельское поселение					
«Автомобильная дорога А-160 Майкоп - Бжедугабль - Адыгейск - Усть-Лабинск - Кореновск (на участке Бжедугабль - Адыгейск)» (Третий этап км 13+327 - км 18+300)					
Изм.	Кол. уч.	Лист	Эгод.	Подпись	Дата
Директор	Алексеев Ю.А.				
Заказчик: ФКУ Упрдор «Черноморье»				Стадия	Лист
					3
Инженер				Долженов О.С.	Листов
					7
Чертеж красных линий				ООО «Межевой земельный центр»	
М 1:1000					



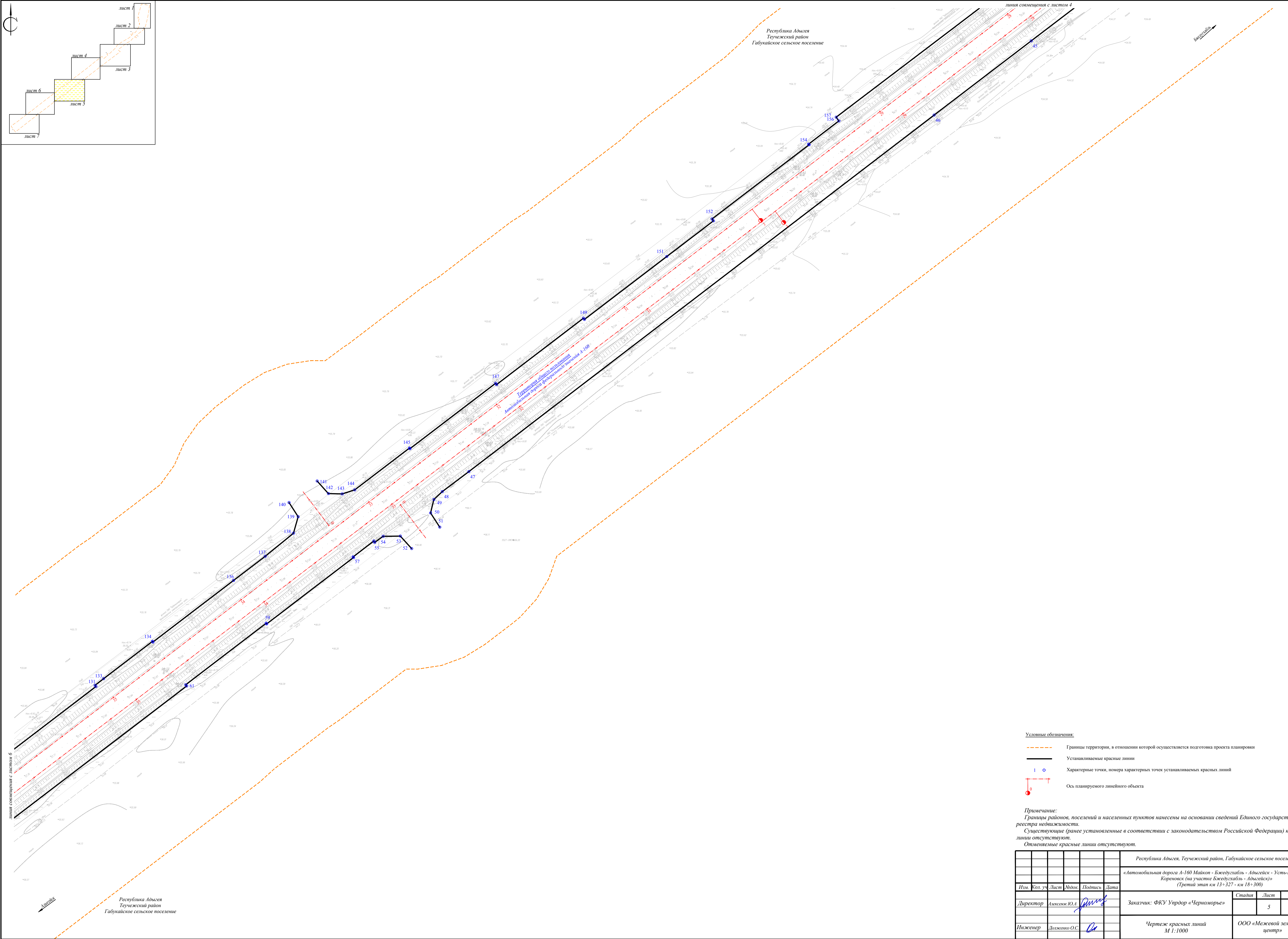
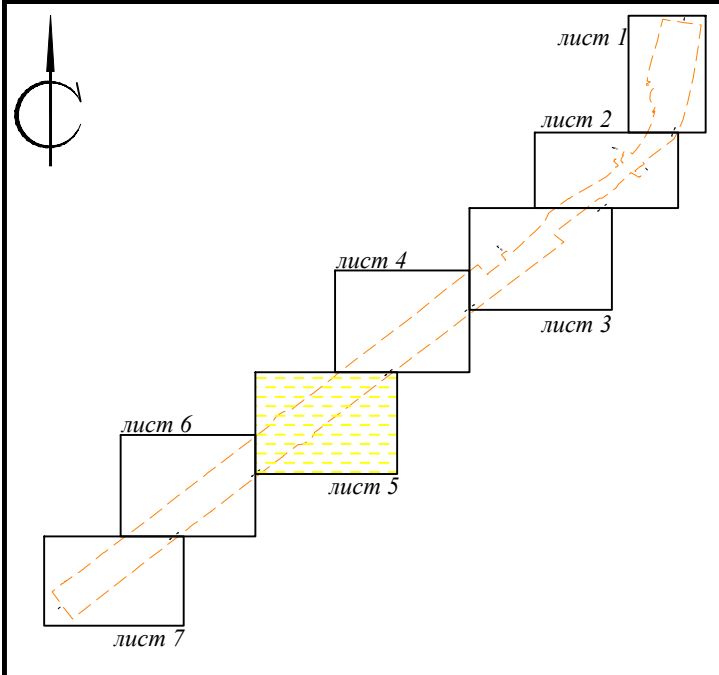
Республика Адыгея
Теучежский район
Габукайское сельское поселение

Республика Адыгея
Теучежский район
Габукайское сельское поселение

- Условные обозначения:**
- Границы территории, в отношении которой осуществляется подготовка проекта планировки
 - Устанавливаемые красные линии
 - Характерные точки, номера характерных точек устанавливаемых красных линий
 - Ось планируемого линейного объекта

Примечание:
Границы районов, поселений и населенных пунктов нанесены на основании сведений Единого государственного реестра недвижимости.
Существующие (ранее установленные в соответствии с законодательством Российской Федерации) красные линии отсутствуют.
Отменяемые красные линии отсутствуют.

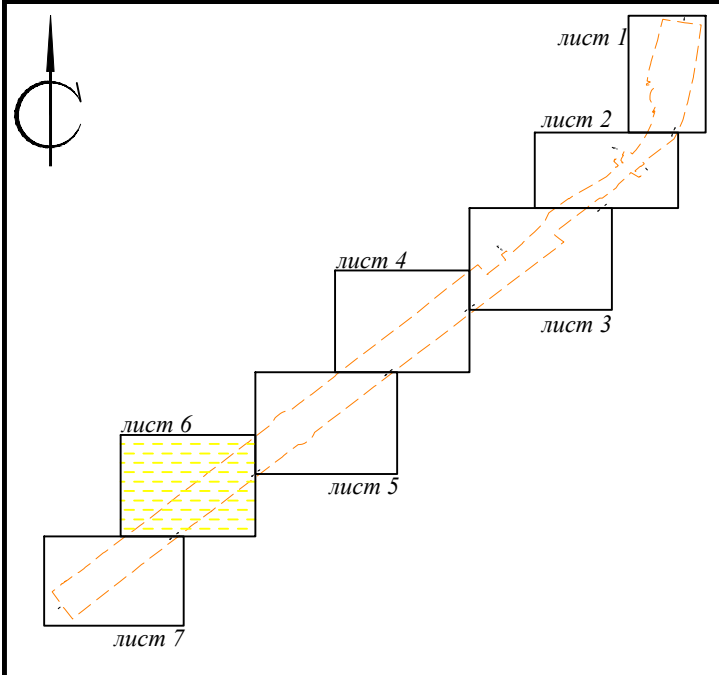
Республика Адыгея, Теучежский район, Габукайское сельское поселение					
«Автомобильная дорога А-160 Майкоп - Бжедугабль - Адыгейск - Усть-Лабинск - Кореновск (на участке Бжедугабль - Адыгейск)» (Третий этап км 13+327 - км 18+300)					
Изм.	Кол. уч.	Лист	Эгод.	Подпись	Дата
Директор	Адыжеев Ю.А.				
Инженер	Дозжево О.С.				
Заказчик: ФКУ Упрдор «Черноморье»				Стадия	Лист
Чертеж красных линий М 1:1000				ООО «Межевой земельный центр»	7



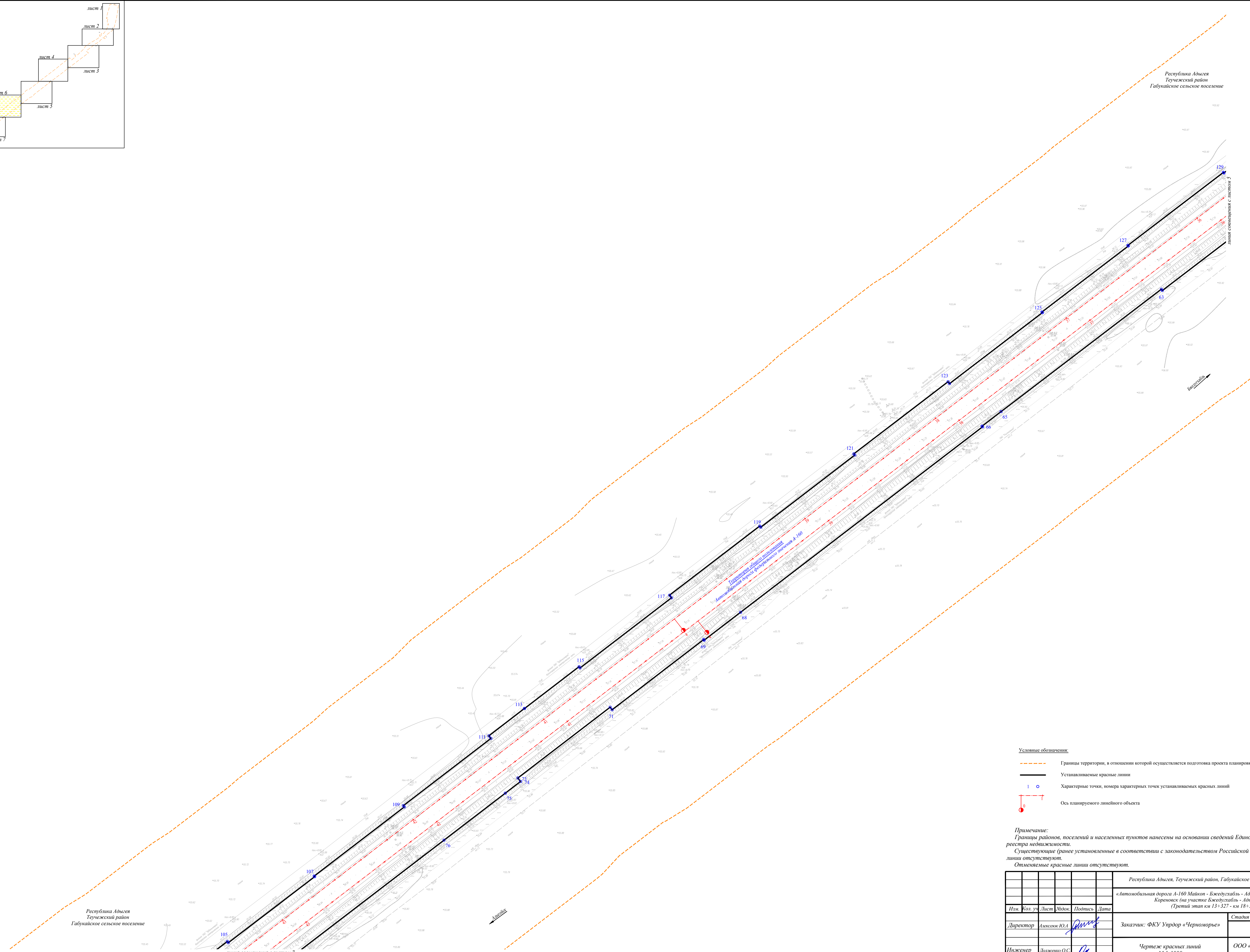
- Условные обозначения:**
- Границы территории, в отношении которой осуществляется подготовка проекта планировки
 - Устанавливаемые красные линии
 - 1 Характерные точки, номера характерных точек устанавливаемых красных линий
 - Ось планируемого линейного объекта

Примечание:
 Границы районов, поселений и населенных пунктов нанесены на основании сведений Единого государственного реестра недвижимости.
 Существующие (ранее установленные в соответствии с законодательством Российской Федерации) красные линии отсутствуют.
 Отменяемые красные линии отсутствуют.

Республика Адыгея, Теучежский район, Габуйайское сельское поселение					
«Автомобильная дорога А-160 Майкоп - Бжедугабль - Адыгейск - Усть-Лабинск - Кореновск (на участке Бжедугабль - Адыгейск)» (Третий этап км 13+327 - км 18+300)					
Изм.	Кол. уч.	Лист	Ледок.	Подпись	Дата
Директор	Авксенов Ю.А.			<i>[Signature]</i>	
Заказчик: ФКУ Упрдор «Черномарье»				Стадия	Лист
					5
Инженер				Долженов О.С.	
Чертеж красных линий				ООО «Межевой земельный центр»	
М 1:1000					



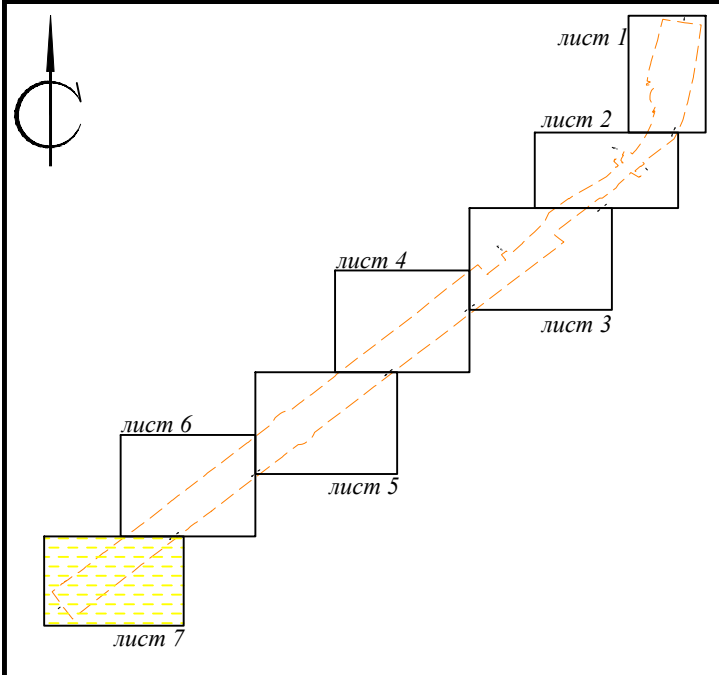
Республика Адыгея
Теучежский район
Габуйское сельское поселение



- Условные обозначения:**
- Границы территории, в отношении которой осуществляется подготовка проекта планировки
 - Устанавливаемые красные линии
 - Характерные точки, номера характерных точек устанавливаемых красных линий
 - Ось планируемого линейного объекта

Примечание:
Границы районов, поселений и населенных пунктов нанесены на основании сведений Единого государственного реестра недвижимости.
Существующие (ранее установленные в соответствии с законодательством Российской Федерации) красные линии отсутствуют.
Отменяемые красные линии отсутствуют.

Республика Адыгея, Теучежский район, Габуйское сельское поселение						«Автомобильная дорога А-160 Майкоп - Бжедугабль - Адыгейск - Усть-Лабинск - Кореновск (на участке Бжедугабль - Адыгейск)» (Третий этап км 13+327 - км 18+300)		
Изм.	Кол. уч.	Лист	Эгод.	Подпись	Дата	Стадия	Лист	Листов
				<i>Должников Ю.А.</i>		Заказчик: ФКУ Упрдор «Черномарье»	6	7
Инженер Долженко О.С. <i>О.С.</i>						Чертеж красных линий М 1:1000		ООО «Межевой земельный центр»



Республика Адыгея
Теучежский район
Габуйское сельское поселение

линия совмещения с листом 6

Безугорный

Конец правой проезжей части ПК49+65.39
соответствует км 18+300 автомобильной дороги
А-160 Майкоп - Бжедугабль - Адыгейск -
Усть-Лабинск - Кореновск

Конец левой проезжей части ПК49+76.17
соответствует км 18+300 автомобильной дороги
А-160 Майкоп - Бжедугабль - Адыгейск -
Усть-Лабинск - Кореновск

Республика Адыгея
Теучежский район
Габуйское сельское поселение

Условные обозначения:

- Границы территории, в отношении которой осуществляется подготовка проекта планировки
- Устанавливаемые красные линии
- Характерные точки, номера характерных точек устанавливаемых красных линий
- Ось планируемого линейного объекта

Примечание:
Границы районов, поселений и населенных пунктов нанесены на основании сведений Единого государственного реестра недвижимости.
Существующие (ранее установленные в соответствии с законодательством Российской Федерации) красные линии отсутствуют.
Отменяемые красные линии отсутствуют.

Республика Адыгея, Теучежский район, Габуйское сельское поселение					
«Автомобильная дорога А-160 Майкоп - Бжедугабль - Адыгейск - Усть-Лабинск - Кореновск (на участке Бжедугабль - Адыгейск)» (Третий этап км 13+327 - км 18+300)					
Изм.	Кол. уч.	Лист	Этап	Подпись	Дата
Директор	Александр Ю.А.		Заказчик: ФКУ Упрдор «Черноморье»	Стадия	Лист
Инженер	Долженко О.С.		Чертеж красных линий М 1:1000	7	7
				ООО «Межевой земельный центр»	

Перечень координат характерных точек устанавливаемых красных линий

№№ п/п	X	Y
1	466951,47	1426338,18
2	466841,24	1426322,39
3	466683,82	1426298,16
4	466662,83	1426294,93
5	466520,34	1426262,43
6	466428,40	1426238,00
7	466361,53	1426208,15
8	466290,07	1426171,96
9	466223,47	1426123,82
10	466184,44	1426092,49
11	466167,98	1426088,74
12	466161,94	1426080,62
13	466153,52	1426088,35

14	466137,58	1426070,47
15	466139,57	1426068,21
16	466135,17	1426063,57
17	466102,44	1426025,78
18	466108,64	1426018,36
19	466073,48	1425982,01
20	466037,91	1425942,80
21	466015,76	1425927,54
22	465987,44	1425890,64
23	465957,17	1425849,37
24	465957,94	1425835,02
25	465945,71	1425819,01
26	465932,81	1425802,00
27	465908,60	1425770,10
28	465887,39	1425742,10
29	465866,81	1425715,04
30	465833,79	1425671,53
31	465826,67	1425662,14
32	465801,83	1425630,19
33	465785,83	1425609,62
34	465755,06	1425570,04
35	465741,57	1425553,49
36	465709,22	1425511,30
37	465683,27	1425475,19
38	465664,71	1425451,19
39	465659,26	1425444,14
40	465349,88	1425038,49
41	465302,12	1424976,82
42	465258,64	1424920,68
43	465190,12	1424830,99
44	465123,18	1424740,07
45	464947,59	1424510,22
46	464901,45	1424449,83

Приложение к чертежу красных линий
Перечень координат характерных точек устанавливаемых красных линий

№№ п/п	X	Y
47	464679,69	1424160,46
48	464667,26	1424143,95
49	464662,32	1424138,70
50	464653,99	1424136,68
51	464645,16	1424142,37

52	464631,80	1424124,89
53	464639,61	1424117,86
54	464639,48	1424107,15
55	464635,66	1424101,84
56	464636,51	1424101,37
57	464626,65	1424088,45
58	464626,25	1424088,75
59	464584,96	1424034,72
60	464585,37	1424034,42
61	464547,12	1423984,35
62	464546,32	1423984,96
63	464434,62	1423838,74
64	464435,42	1423838,13
65	464361,09	1423740,84
66	464352,24	1423729,27
67	464351,85	1423729,57
68	464239,20	1423582,65
69	464222,26	1423560,55
70	464222,67	1423560,25
71	464180,06	1423504,71
72	464181,63	1423503,49
73	464138,62	1423447,43
74	464136,50	1423449,10
75	464129,42	1423439,86
76	464100,86	1423402,62
77	463933,62	1423184,55
78	463892,05	1423133,91
79	463894,18	1423132,92
80	463873,19	1423106,29
81	463837,09	1423060,49
82	463785,00	1422994,41
83	463739,80	1422937,08
84	463671,75	1422850,75
85	463626,10	1422792,84

86	463662,08	1422769,56
87	463677,58	1422791,96
88	463679,20	1422790,79
89	463722,22	1422847,70
90	463721,42	1422848,31
91	463761,49	1422900,76

Приложение к чертежу красных линий
Перечень координат характерных точек устанавливаемых красных линий

№№ п/п	X	Y
92	463758,31	1422903,19
93	463800,20	1422958,02
94	463800,99	1422957,41
95	463836,81	1423004,29
96	463838,40	1423003,08
97	463880,90	1423058,70
98	463879,70	1423059,62
99	463919,77	1423112,06
100	463920,17	1423111,76
101	463960,24	1423164,20
102	463959,84	1423164,51
103	464000,51	1423217,75
104	463999,32	1423218,66
105	464039,39	1423271,10
106	464038,59	1423271,71
107	464078,66	1423324,11
108	464079,06	1423323,80
109	464121,06	1423378,55
110	464121,86	1423377,94
111	464162,64	1423431,10
112	464164,23	1423429,88
113	464180,80	1423451,41
114	464180,85	1423451,55
115	464206,23	1423484,62
116	464205,44	1423485,23
117	464248,04	1423540,77
118	464249,63	1423539,55
119	464291,63	1423594,29
120	464290,84	1423594,90
121	464334,67	1423652,03
122	464335,46	1423651,42
123	464379,26	1423708,63
124	464378,07	1423709,54
125	464421,17	1423765,96
126	464421,57	1423765,65
127	464461,64	1423818,10
128	464462,03	1423817,80
129	464506,35	1423875,81
130	464505,95	1423876,11
131	464546,02	1423928,56
132	464546,81	1423927,95
133	464550,91	1423933,32
134	464574,13	1423963,71
135	464573,73	1423964,01
136	464611,98	1424014,08
137	464627,04	1424033,81
138	464641,36	1424051,38

Приложение к чертежу красных линий
Перечень координат характерных точек устанавливаемых красных линий

№№ п/п	X	Y
139	464651,65	1424054,31
140	464660,49	1424048,62

141	464673,85	1424066,10
142	464666,04	1424073,14
143	464665,80	1424081,70
144	464668,31	1424089,46
145	464694,35	1424123,55
146	464693,96	1424123,85
147	464734,63	1424177,10
148	464733,83	1424177,70
149	464775,11	1424231,74
150	464774,32	1424232,34
151	464813,46	1424283,57
152	464835,63	1424312,60
153	464836,83	1424311,69
154	464882,96	1424372,09
155	464883,36	1424371,78
156	464897,79	1424390,62
157	464900,11	1424388,92
158	465085,61	1424632,72
159	465246,16	1424843,39
160	465360,43	1424980,92
161	465365,68	1424987,77
162	465381,23	1425008,06
163	465397,41	1425029,31
164	465397,63	1425029,59
165	465468,48	1425121,23
166	465487,88	1425146,36
167	465488,37	1425146,99
168	465525,48	1425194,86
169	465533,89	1425205,70
170	465606,96	1425301,09
171	465620,68	1425290,67
172	465624,33	1425287,81
173	465626,82	1425285,91
174	465635,35	1425277,38
175	465635,93	1425276,80

176	465657,96	1425303,96
177	465649,05	1425312,80
178	465647,31	1425320,67
179	465644,43	1425333,72
180	465702,02	1425396,86
181	465764,01	1425464,83
182	465801,36	1425502,25
183	465804,73	1425505,63

Приложение к чертежу красных линий
Перечень координат характерных точек устанавливаемых красных линий

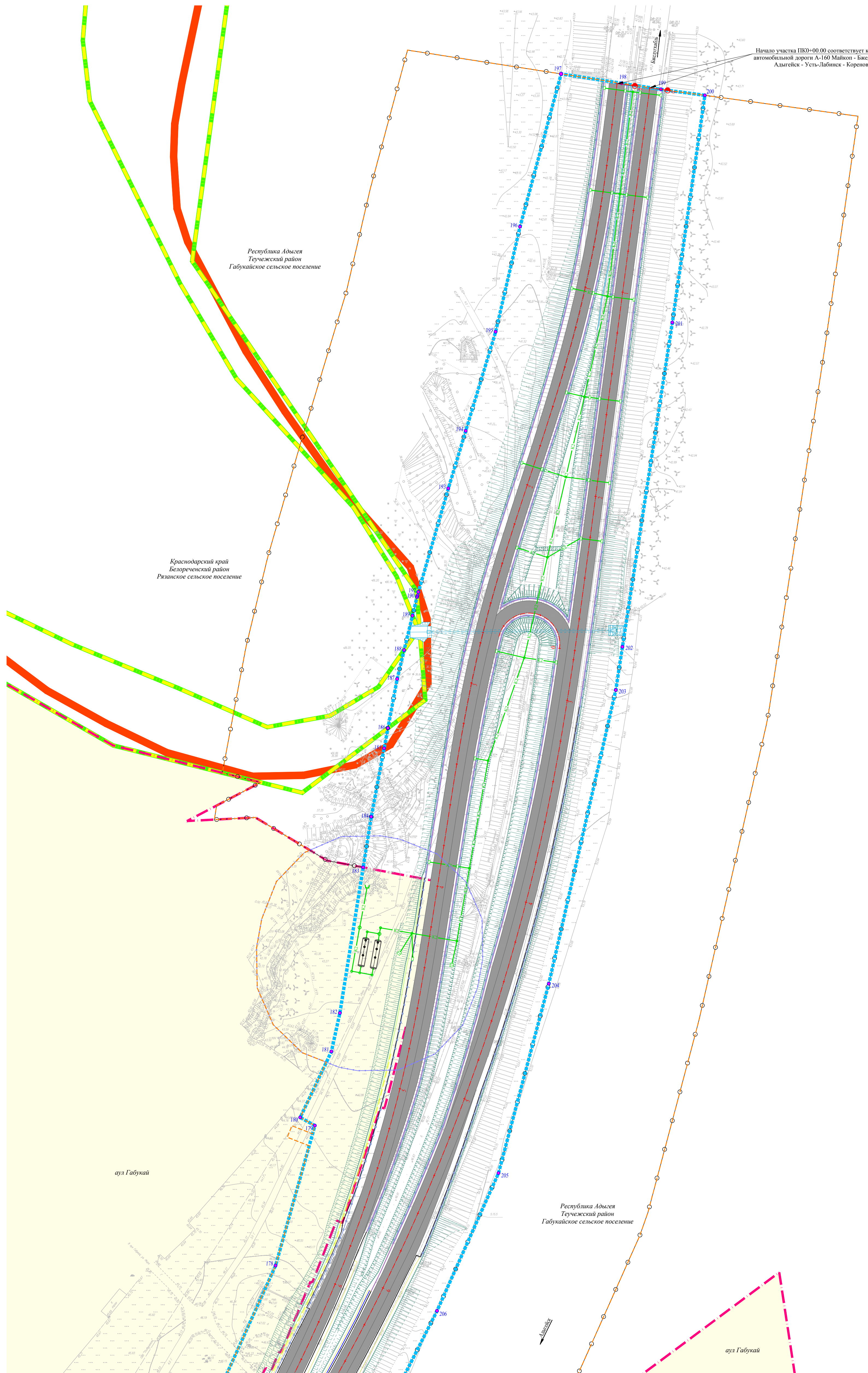
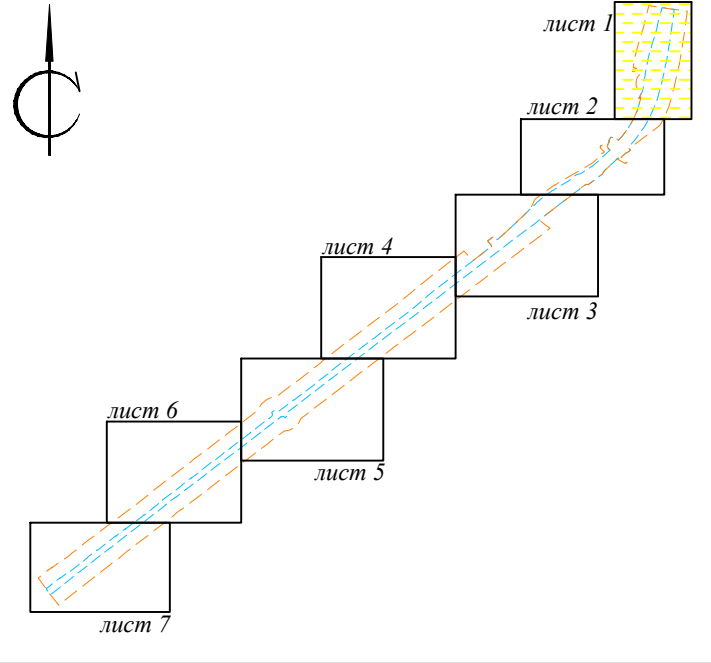
№№ п/п	X	Y
184	465808,10	1425509,02
185	465811,48	1425512,40
186	465814,86	1425515,81
187	465818,24	1425519,22
188	465821,62	1425522,65
189	465825,01	1425526,10
190	465828,39	1425529,56
191	465831,77	1425533,04
192	465835,14	1425536,54
193	465838,51	1425540,05
194	465841,87	1425543,59
195	465845,22	1425547,15
196	465848,56	1425550,74
197	465851,88	1425554,35
198	465855,20	1425557,99
199	465858,50	1425561,65
200	465861,78	1425565,34
201	465865,04	1425569,07
202	465868,28	1425572,82
203	465871,48	1425576,57
204	465875,18	1425581,00
205	465878,85	1425585,46
206	465882,47	1425589,96
207	465886,05	1425594,49
208	465889,59	1425599,06
209	465893,08	1425603,65
210	465896,54	1425608,28
211	465899,95	1425612,94
212	465903,32	1425617,63
213	465906,64	1425622,35
214	465909,45	1425626,40
215	465912,24	1425630,50
216	465915,00	1425634,62
217	465917,72	1425638,74
218	465920,41	1425642,87
219	465923,07	1425647,01
220	465925,70	1425651,16
221	465928,30	1425655,31
222	465930,88	1425659,46
223	465933,44	1425663,62
224	465935,97	1425667,78
225	465938,48	1425671,94
226	465940,97	1425676,10
227	465943,44	1425680,26
228	465945,90	1425684,41
229	465948,34	1425688,57
230	465950,77	1425692,72

Перечень координат характерных точек устанавливаемых красных линий

№№ п/п	X	Y
231	465953,18	1425696,86
232	465955,60	1425701,01
233	465957,99	1425705,13
234	465960,38	1425709,25
235	465990,92	1425761,88
236	466006,02	1425771,01
237	466016,06	1425788,30
238	466018,25	1425804,97
239	466066,27	1425879,72
240	466154,46	1425972,83
241	466171,29	1425954,56
242	466182,31	1425959,58
243	466200,52	1425970,10
244	466203,32	1425965,07

245	466225,81	1425976,60
246	466218,12	1426010,14
247	466209,07	1426020,47
248	466208,24	1426021,42
249	466218,68	1426030,57
250	466230,80	1426041,19
251	466274,95	1426074,42
252	466322,96	1426102,49
253	466383,50	1426129,77
254	466451,46	1426148,87
255	466455,42	1426141,76
256	466487,43	1426156,89
257	466506,13	1426161,00
258	466573,00	1426171,71

259	466789,65	1426222,40
260	466836,73	1426236,62
261	466887,74	1426248,46
262	466961,88	1426268,39



Начало участка ПК0-00.00 соответствует км 13+327 автомобильной дороги А-160 Майкоп - Бжедугабль - Адыгейск - Усть-Лабинск - Кореновск

Условные обозначения:

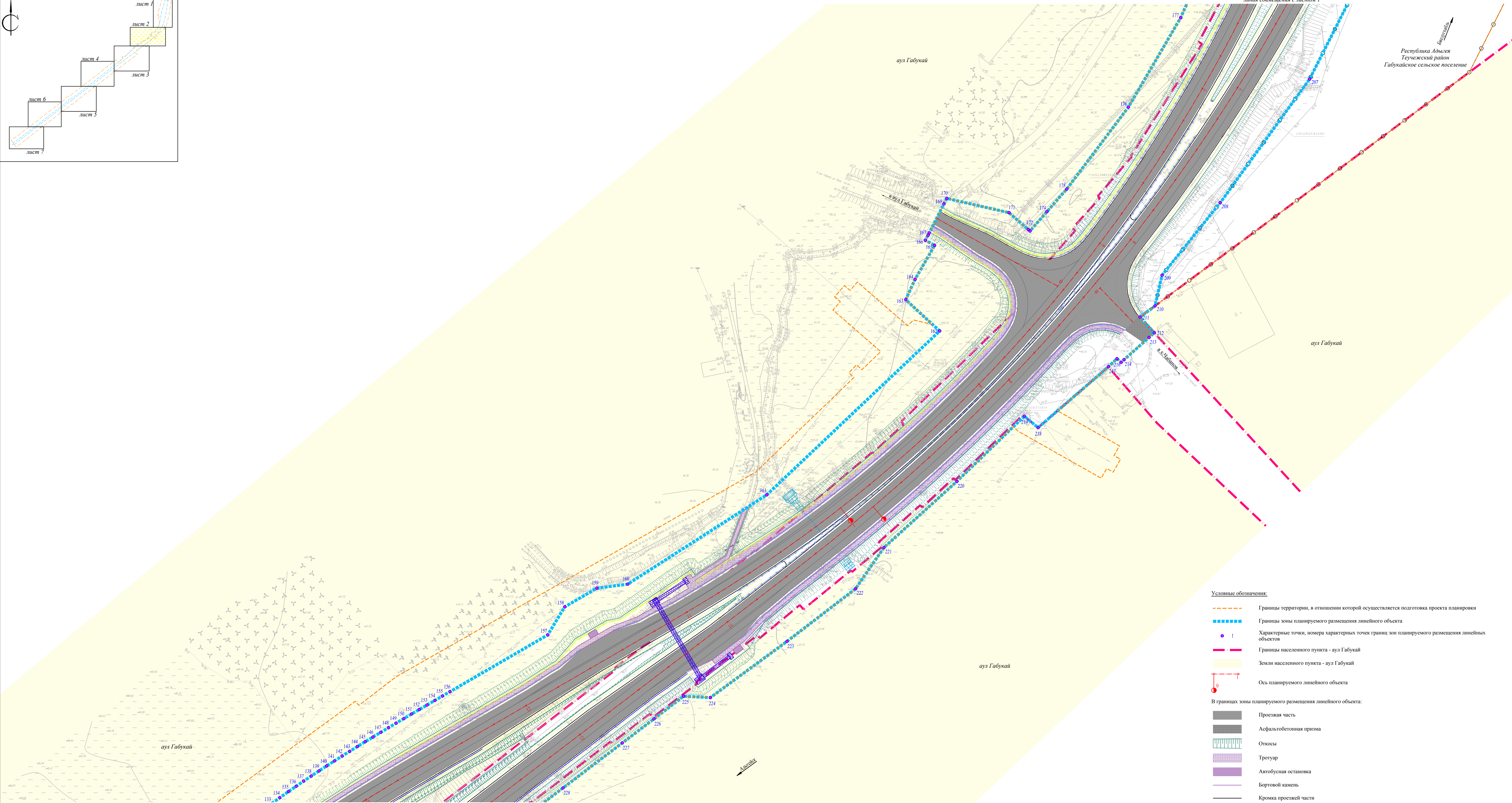
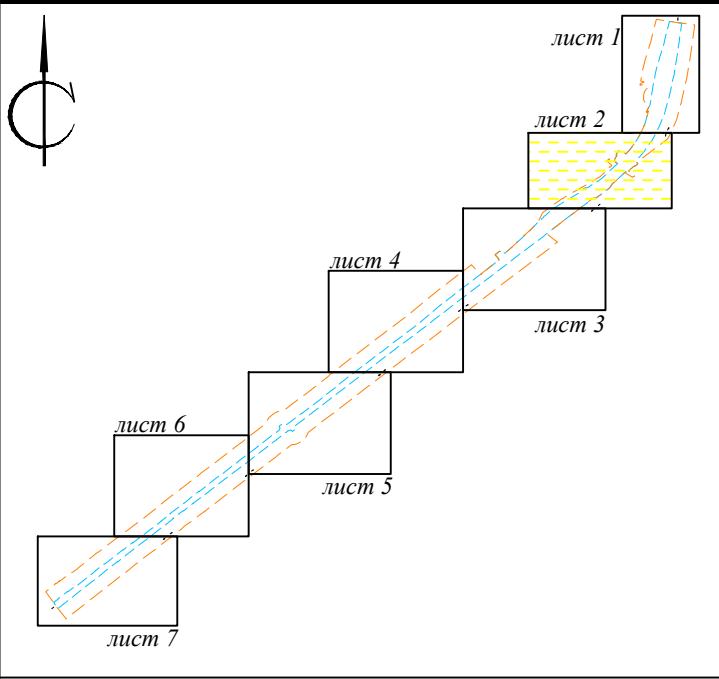
- Границы территории, в отношении которой осуществляется подготовка проекта планировки
- Границы зоны планируемого размещения линейного объекта
- Характерные точки, номера характерных точек границ зон планируемого размещения линейных объектов
- Границы субъектов РФ
- Границы районов
- Границы поселений
- Границы населенного пункта - аул Габукай
- Земли населенного пункта - аул Габукай
- + Ось планируемого линейного объекта

В границах зоны планируемого размещения линейного объекта:

- Проезжая часть
 - Откосы
 - Бортовой камень
 - Кромка проезжей части
 - Укрепленная обочина
 - Шумозащитный экран
 - Водоброс
 - Прикромочный лоток
 - Ограждение
 - Водопропускные трубы
 - Водотвод
 - Ливневая канализация
 - Локальное очистное сооружение (ЛОС)
- Зоны с особыми условиями использования территорий, подлежащие установлению в связи с размещением линейных объектов:**
- Придорожная полоса (75м)
 - Санитарно-защитная зона локального очистного сооружения (50м)

Примечание:
 1. Границы зон планируемого размещения линейных объектов, подлежащих переносу (перестройке) из зон планируемого размещения линейных объектов, отсутствуют.
 2. Границы районов, поселений и населенных пунктов нанесены на основании сведений Единого государственного реестра недвижимости.

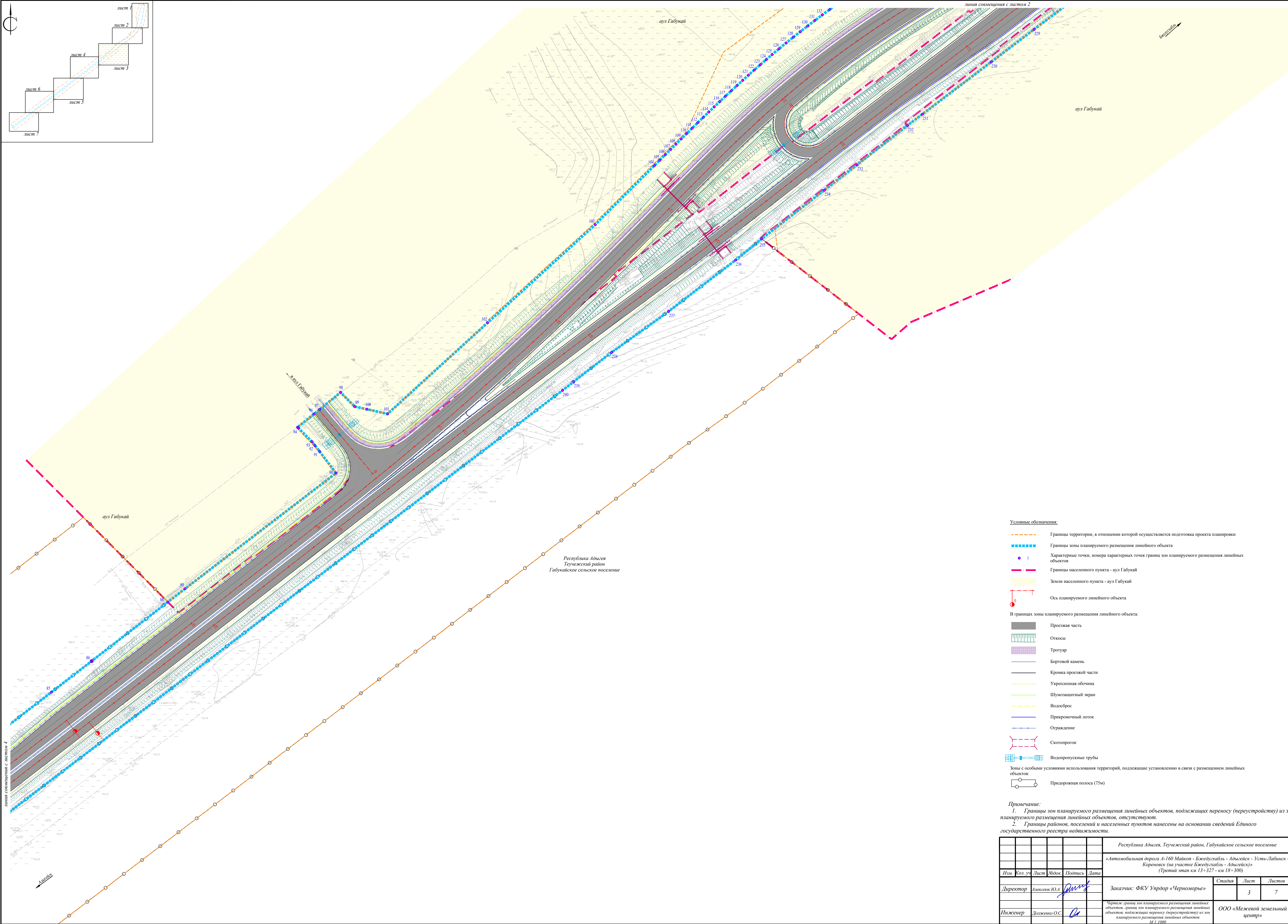
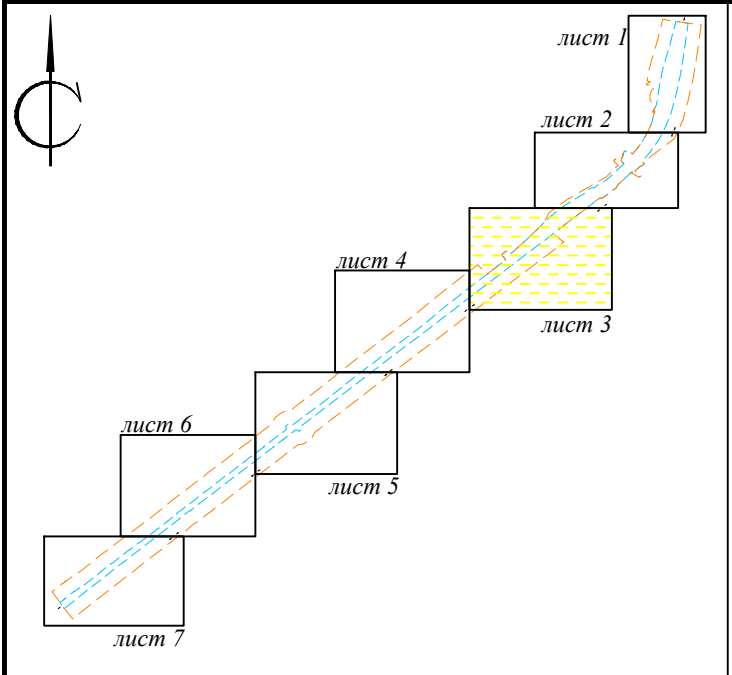
				Республика Адыгея, Теучежский район, Габукайское сельское поселение, Краснодарский край, Безреченский район, Рязанское сельское поселение		
				«Автомобильная дорога А-160 Майкоп - Бжедугабль - Адыгейск - Усть-Лабинск - Кореновск (на участке Бжедугабль - Адыгейск)» (Третий этап км 13+327 - км 18+300)		
Изм.	Кол. уч.	Лист	Авдос.	Подпись	Дата	
Директор	Авдосков Ю.А.					Заказчик: ФКУ Упрдор «Черноморье»
Инженер	Давыденко О.С.					Масштаб: границ зон планируемого размещения линейных объектов, границ зон планируемого размещения линейных объектов, подлежащих переносу (перестройке) из зон планируемого размещения линейных объектов М 1:1000
				Стация	Лист	Листов
					1	7
				ООО «Межевой земельный центр»		



- Условные обозначения:**
- Границы территории, в отношении которой осуществляется подготовка проекта планировки
 - Границы зоны планируемого размещения линейного объекта
 - 1 Характерные точки, номера характерных точек границ зон планируемого размещения линейных объектов
 - Границы населенного пункта - аул Габукай
 - Земли населенного пункта - аул Габукай
 - + 0 Ось планируемого линейного объекта
- В границах зоны планируемого размещения линейного объекта:**
- Проезжая часть
 - Асфальтобетонная призма
 - Откосы
 - Трогуар
 - Автобусная остановка
 - Бортовой камень
 - Кромка проезжей части
 - Укрепленная обочина
 - Шумозащитный экран
 - Воздоброе
 - Прикромочный лоток
 - Ограждение
 - Надземный пешеходный переход
 - Водопронусные трубы
 - Зоны с особыми условиями использования территорий, подлежащие установлению в связи с размещением линейных объектов:
 - Придорожная полоса (75м)

Примечание:
 1. Границы зон планируемого размещения линейных объектов, подлежащих переносу (перестройке) из зон планируемого размещения линейных объектов, отсутствуют.
 2. Границы районов, поселений и населенных пунктов нанесены на основании сведений Единого государственного реестра недвижимости.

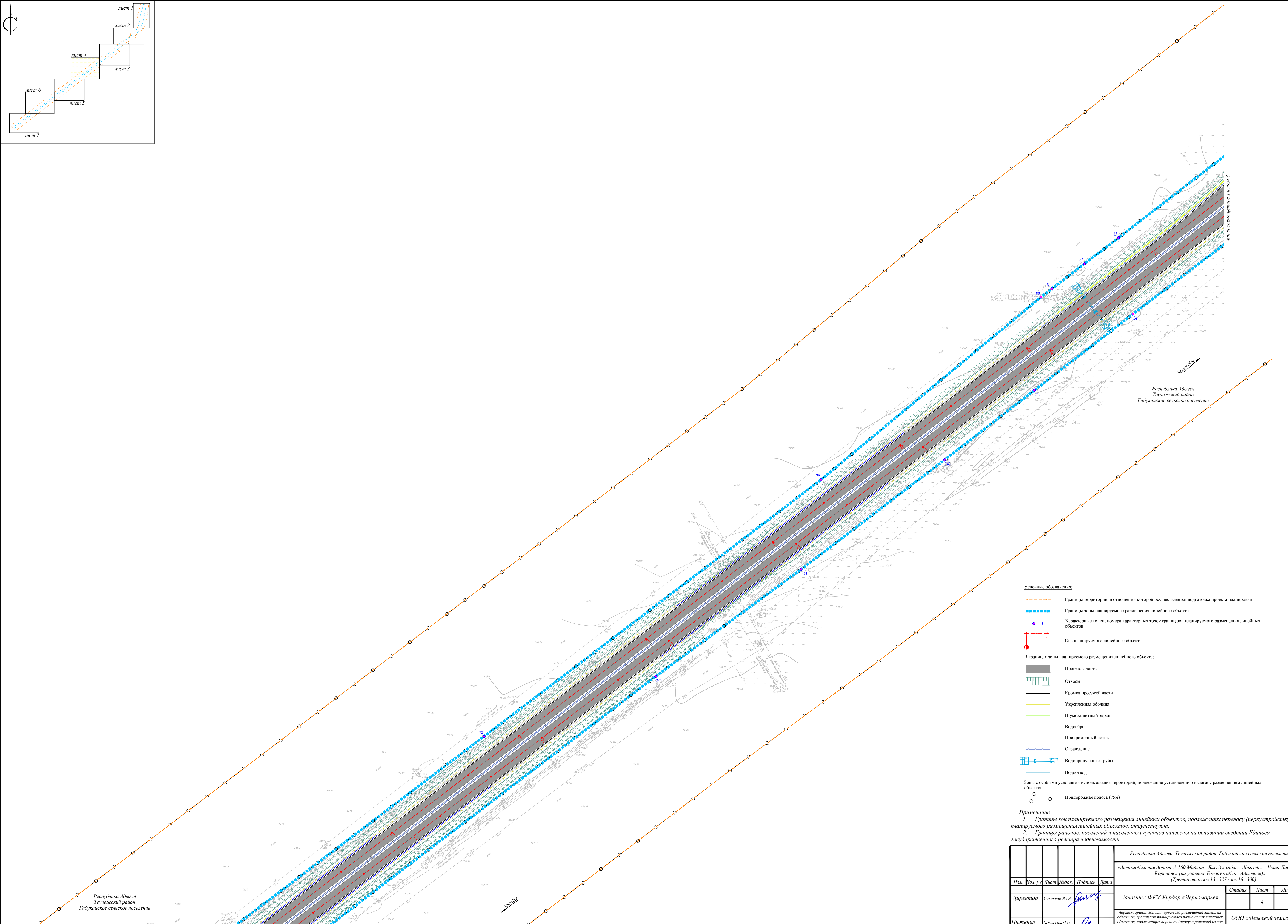
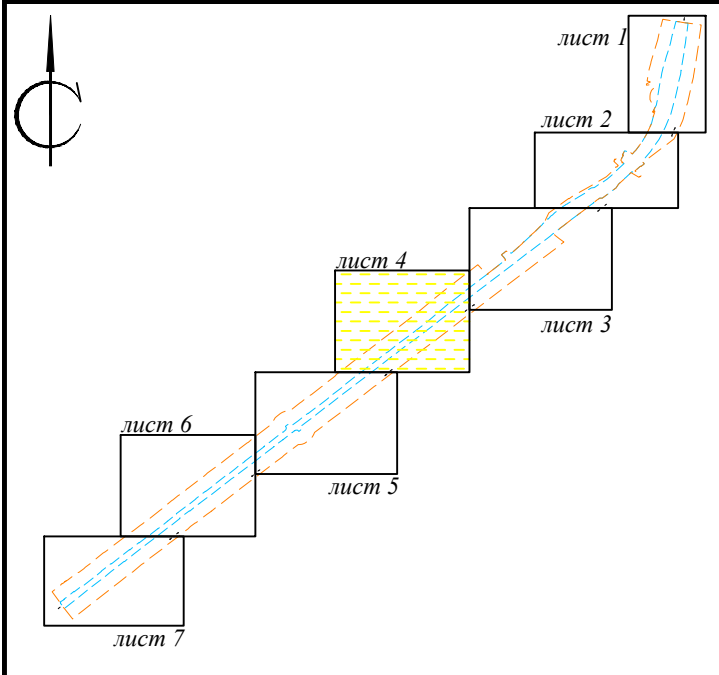
Республика Адыгея, Теучежский район, Габукайское сельское поселение					
«Автомобильная дорога А-160 Майкоп - Бжедугхабль - Адыгейск - Усть-Лабинск - Кореновск (на участке Бжедугхабль - Адыгейск)» (Третий этап км 13+327 - км 18+300)					
Изм.	Кол. уч.	Лист	Авдос.	Подпись	Дата
Директор	Авксегов Ю.А.				
Инженер	Долженко О.С.				
				Заказчик: ФКУ Упрдор «Черноморье»	Стация
					Лист
					Листов
					2
					7
				Чертеж границ зон планируемого размещения линейных объектов, границ зон планируемого размещения линейных объектов, подлежащих переносу (перестройке) из зон планируемого размещения линейных объектов.	ООО «Межевой земельный центр»
				М 1:1000	



- Условные обозначения:**
- Границы территории, в отношении которой осуществляется подготовка проекта планировки
 - Границы зоны планируемого размещения линейного объекта
 - Характерные точки, номера характерных точек границ зон планируемого размещения линейных объектов
 - Границы населенного пункта - аул Габуквай
 - Земли населенного пункта - аул Габуквай
 - Ось планируемого линейного объекта
- В границах зоны планируемого размещения линейного объекта:**
- Проезжая часть
 - Откосы
 - Трогуар
 - Бортовой камень
 - Кромка проезжей части
 - Укрепленная обочина
 - Шумозащитный экран
 - Водосбор
 - Прикромочный лоток
 - Ограждение
 - Скотопроегон
 - Водопропускные трубы
- Зоны с особыми условиями использования территорий, подлежащие установлению в связи с размещением линейных объектов:**
- Придорожная полоса (75м)

Примечание:
 1. Границы зон планируемого размещения линейных объектов, подлежащих переносу (перустройству) из зон планируемого размещения линейных объектов, отсутствуют.
 2. Границы районов, поселений и населенных пунктов нанесены на основании сведений Единого государственного реестра недвижимости.

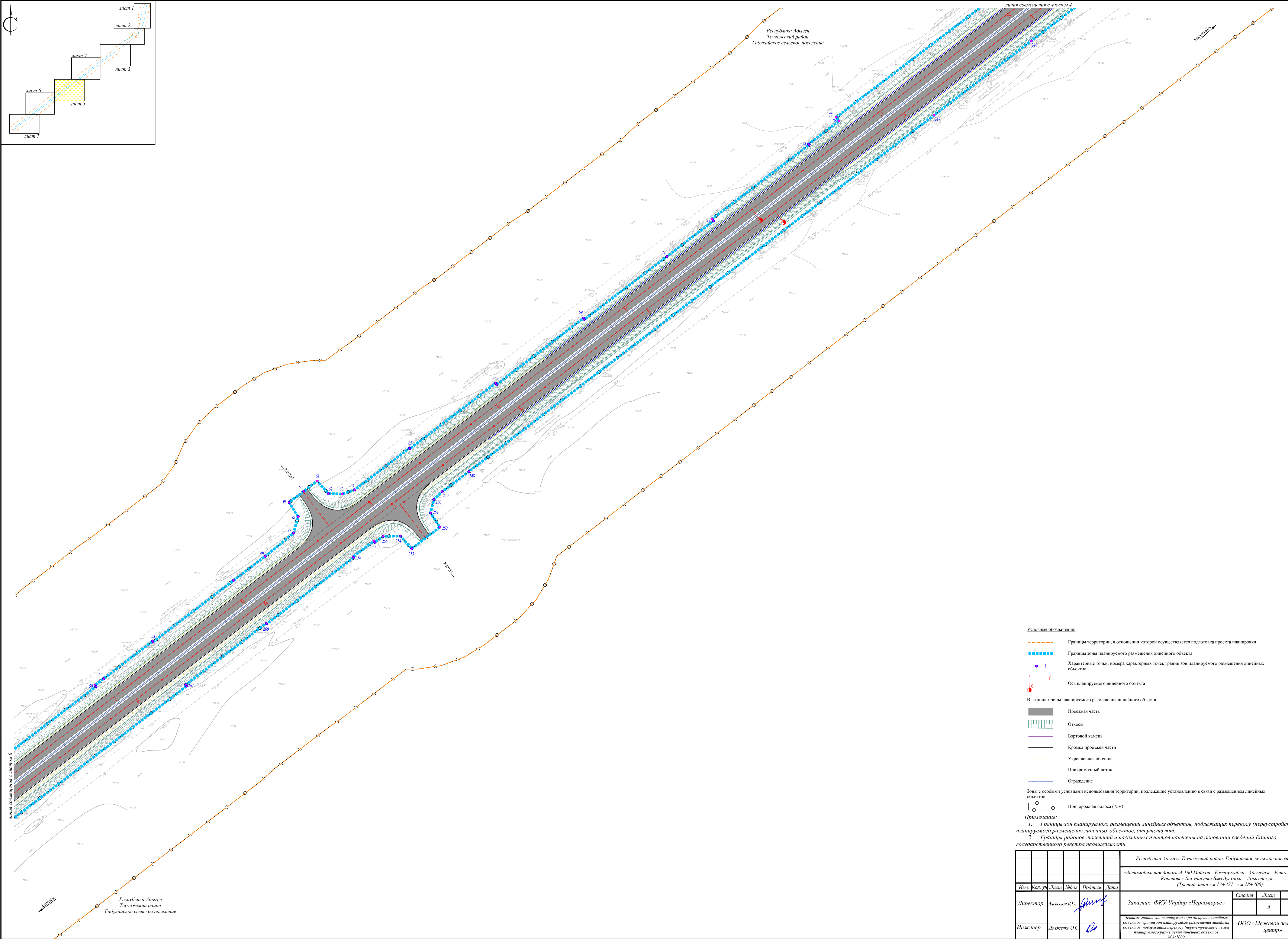
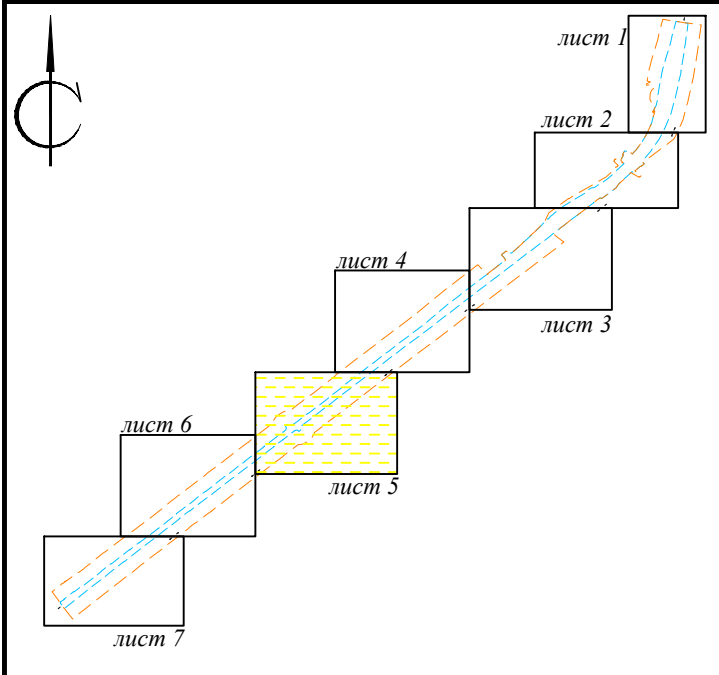
Республика Адыгея, Теучежский район, Габуквайское сельское поселение					
«Автомобильная дорога А-160 Майкоп - Бжедугабль - Адыгейск - Усть-Лабинск - Кореновск (на участке Бжедугабль - Адыгейск)» (Третий этап км 13+327 - км 18+300)					
Изм.	Кол. уч.	Лист	Лодок	Подпись	Дата
Директор	Александр Ю.А.				
Инженер	Давыденко О.С.				
				Заказчик: ФКУ Упрдор «Черноморье»	Стадия
					Лист
					Листов
					3
					7
				ООО «Межевой земельный центр»	
<small>Чертеж: границы зон планируемого размещения линейных объектов, границы зон планируемого размещения линейных объектов, подлежащих переносу (перустройству) из зон планируемого размещения линейных объектов. М. 1:1000</small>					



- Условные обозначения:**
- Границы территории, в отношении которой осуществляется подготовка проекта планировки
 - Границы зоны планируемого размещения линейного объекта
 - I Характерные точки, номера характерных точек границ зон планируемого размещения линейных объектов
 - Ось планируемого линейного объекта
- В границах зоны планируемого размещения линейного объекта:**
- Проезжая часть
 - Откосы
 - Кромка проезжей части
 - Укрепленная обочина
 - Шумозащитный экран
 - Водоброс
 - Прикромочный лоток
 - Ограждение
 - Водопронусные трубы
 - Водоотвод
- Зоны с особыми условиями использования территорий, подлежащие установлению в связи с размещением линейных объектов:**
- Придорожная полоса (75м)

Примечание:
 1. Границы зон планируемого размещения линейных объектов, подлежащих переносу (перустройству) из зон планируемого размещения линейных объектов, отсутствуют.
 2. Границы районов, поселений и населенных пунктов нанесены на основании сведений Единого государственного реестра недвижимости.

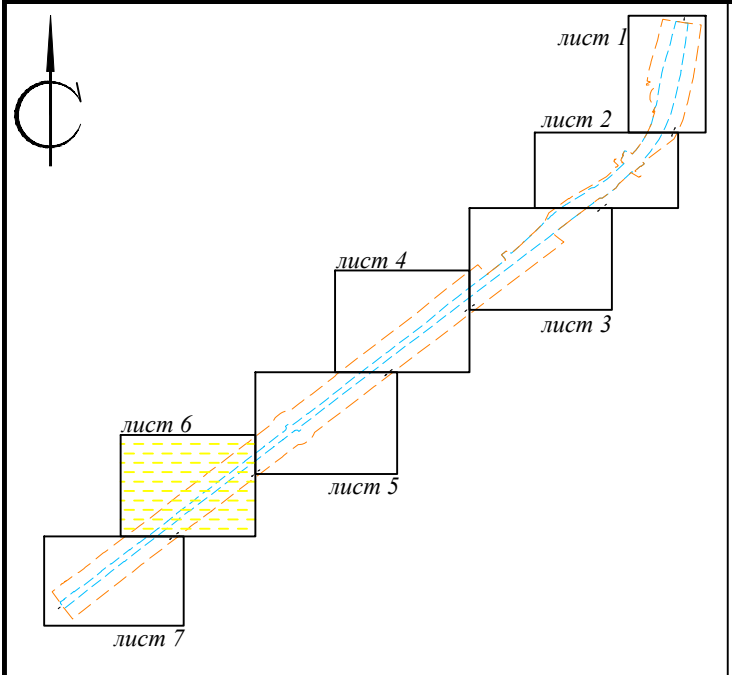
Республика Адыгея, Теучежский район, Габукайское сельское поселение					
«Автомобильная дорога А-160 Майкоп - Бжедуга - Адыгейск - Усть-Лабинск - Кореновск (на участке Бжедуга - Адыгейск)» (Третий этап км 13+327 - км 18+300)					
Изм.	Кол. уч.	Лист	Лодок	Подпись	Дата
Директор	Авксентьев Ю.А.			<i>[Подпись]</i>	
Инженер	Давыденко О.С.			<i>[Подпись]</i>	
				Заказчик: ФКУ Упрдор «Черномарье»	Стадия
				ООО «Межевой земельный центр»	Лист
				М. 1:1000	Листов
					4
					7



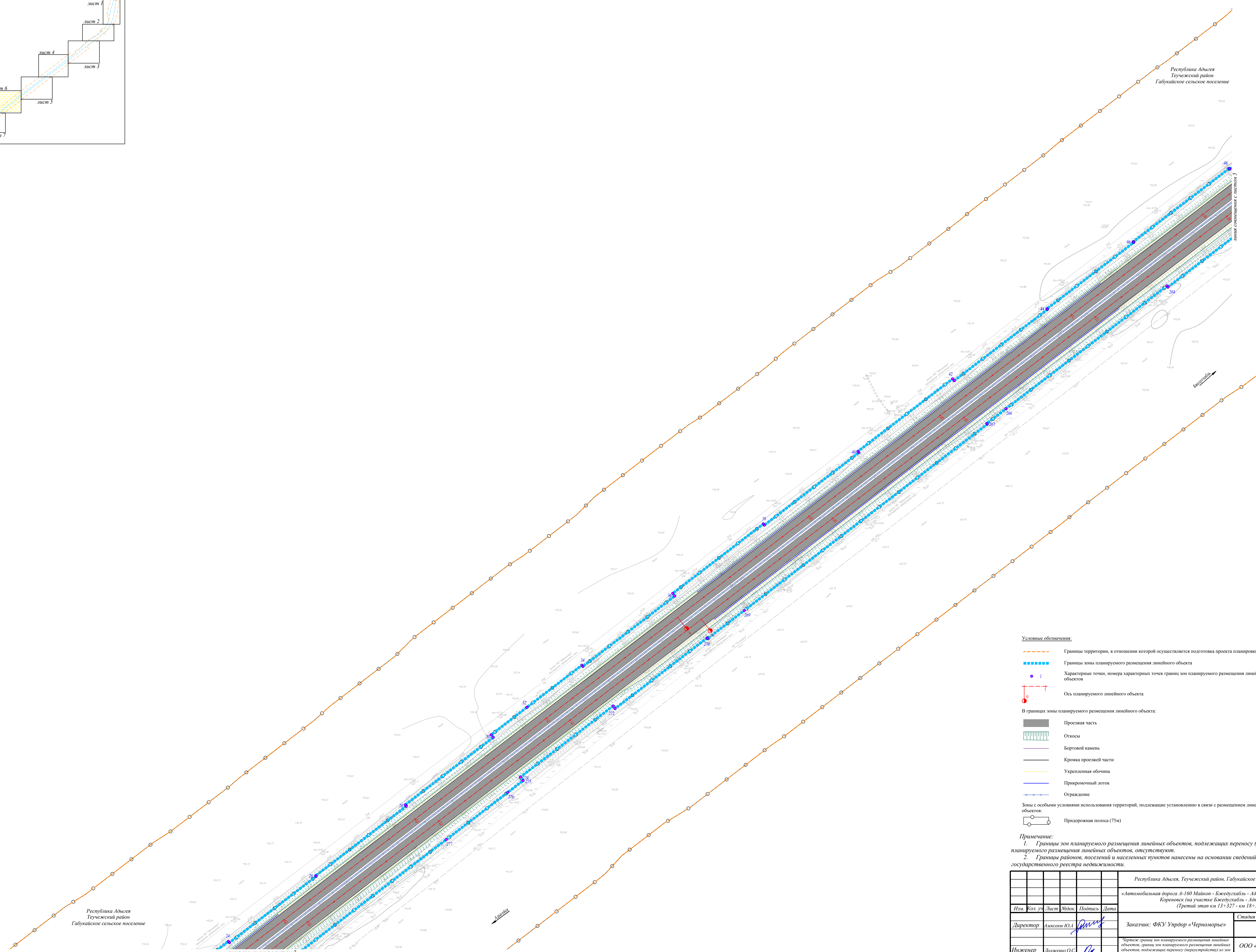
- Условные обозначения:**
- - - - - Границы территории, в отношении которой осуществляется подготовка проекта планировки
 - - - - - Границы зоны планируемого размещения линейного объекта
 - Характерные точки, номера характерных точек границ зон планируемого размещения линейных объектов
 - Ось планируемого линейного объекта
- В границах зоны планируемого размещения линейного объекта:**
- Проезжая часть
 - Откосы
 - Бортовой камень
 - Кромка проезжей части
 - Укрепленная обочина
 - Прикромочный лоток
 - Ограждение
- Зоны с особыми условиями использования территорий, подлежащие установлению в связи с размещением линейных объектов:**
- Придорожная полоса (75м)

Примечание:
 1. Границы зон планируемого размещения линейных объектов, подлежащих переносу (перустройству) из зон планируемого размещения линейных объектов, отсутствуют.
 2. Границы районов, поселений и населенных пунктов нанесены на основании сведений Единого государственного реестра недвижимости.

Республика Адыгея, Теучежский район, Габуйайское сельское поселение					
«Автомобильная дорога А-160 Майкоп - Бжедугабль - Адыгейск - Усть-Лабинск - Кореновск (на участке Бжедугабль - Адыгейск)» (Третий этап км 13+327 - км 18+300)					
Изм.	Кол. уч.	Лист	Этап	Подпись	Дата
Директор	Алексеев Ю.А.				
Инженер	Давыдов О.С.				
Заказчик: ФКУ Упрдор «Черноморье»				Стадия	Лист
				5	7
				ООО «Межевой земельный центр»	
Чертеж: границы зон планируемого размещения линейных объектов, границы зон планируемого размещения линейных объектов, подлежащих переносу (перустройству) из зон планируемого размещения линейных объектов. М. 1:1000					



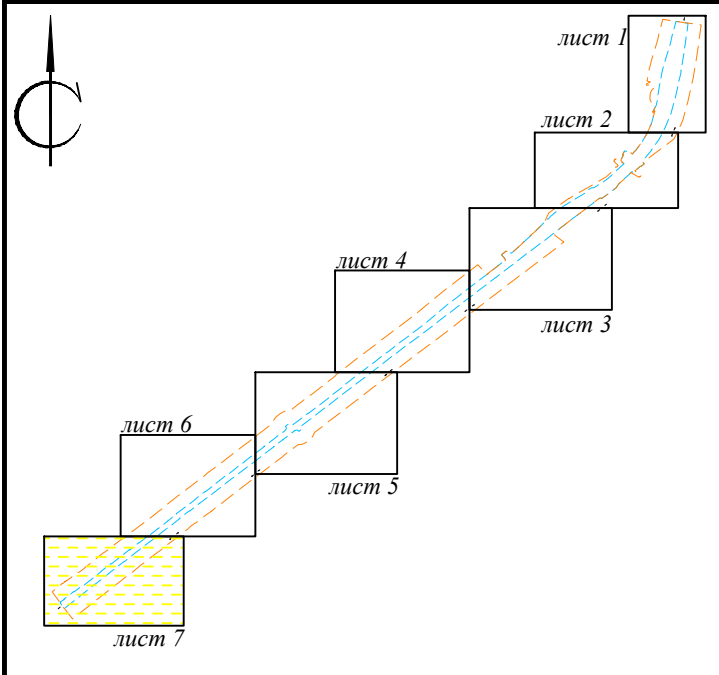
Республика Адыгея
Теучежский район
Габуйское сельское поселение



- Условные обозначения:**
- Границы территории, в отношении которой осуществляется подготовка проекта планировки
 - Границы зоны планируемого размещения линейного объекта
 - / | Характерные точки, номера характерных точек границ зон планируемого размещения линейных объектов
 - + / + Ось планируемого линейного объекта
- В границах зоны планируемого размещения линейного объекта:**
- Проезжая часть
 - Откосы
 - Бортовой камень
 - Кромка проезжей части
 - Укрепленная обочина
 - Прикромочный лоток
 - Ограждение
- Зоны с особыми условиями использования территорий, подлежащие установлению в связи с размещением линейных объектов:**
- Придорожная полоса (75м)

Примечание:
1. Границы зон планируемого размещения линейных объектов, подлежащих переносу (перустройству) из зон планируемого размещения линейных объектов, отсутствуют.
2. Границы районов, поселений и населенных пунктов нанесены на основании сведений Единого государственного реестра недвижимости.

Республика Адыгея, Теучежский район, Габуйское сельское поселение					
«Автомобильная дорога А-160 Майкоп - Бжедугабль - Адыгейск - Усть-Лабинск - Кореновск (на участке Бжедугабль - Адыгейск)» (Третий этап км 13+327 - км 18+300)					
Изм.	Кол. уч.	Лист	Лодок.	Подпись	Дата
Директор	Авксентьев Ю.А.			<i>[Подпись]</i>	
Инженер	Давыденко О.С.			<i>[Подпись]</i>	
				Заказчик: ФКУ Упрдор «Черномарье»	Стадия
				ООО «Межевой земельный центр»	Лист
				М.П. 1000	Листов
					6
					7



Республика Адыгея
Теучежский район
Габуйское сельское поселение

линия совмещения с листом 6

Безуголье

Конец правой проезжей части ПК49+65.39
соответствует км 18+300 автомобильной дороги
А-160 Майкоп - Бжедугабль - Адыгейск -
Усть-Лабинск - Кореновск

Конец левой проезжей части ПК49+76.17
соответствует км 18+300 автомобильной дороги
А-160 Майкоп - Бжедугабль - Адыгейск -
Усть-Лабинск - Кореновск

Республика Адыгея
Теучежский район
Габуйское сельское поселение

- Условные обозначения:**
- Границы территории, в отношении которой осуществляется подготовка проекта планировки
 - Границы зоны планируемого размещения линейного объекта
 - Характерные точки, номера характерных точек границ зон планируемого размещения линейных объектов
 - Ось планируемого линейного объекта
- В границах зоны планируемого размещения линейного объекта:**
- Проезжая часть
 - Откосы
 - Кромка проезжей части
 - Укрепленная обочина
 - Прикромочный лоток
 - Ограждение
- Зоны с особыми условиями использования территорий, подлежащие установлению в связи с размещением линейных объектов:**
- Придорожная полоса (75м)

Примечание:

- Границы зон планируемого размещения линейных объектов, подлежащих переносу (перустройству) из зон планируемого размещения линейных объектов, отсутствуют.
- Границы районов, поселений и населенных пунктов нанесены на основании сведений Единого государственного реестра недвижимости.

Республика Адыгея, Теучежский район, Габуйское сельское поселение					
«Автомобильная дорога А-160 Майкоп - Бжедугабль - Адыгейск - Усть-Лабинск - Кореновск (на участке Бжедугабль - Адыгейск)» (Третий этап км 13+327 - км 18+300)					
Изм.	Кол. уч.	Лист	Этап	Подпись	Дата
Директор	Александр Ю.А.				
Инженер	Давыденко О.С.				
Заказчик: ФКУ Упрдор «Черномарье»				Стация	Лист
Чертёж: границы зон планируемого размещения линейных объектов, границы зон планируемого размещения линейных объектов, подлежащих переносу (перустройству) из зон планируемого размещения линейных объектов. М 1:1000				7	7
				ООО «Межевой земельный центр»	