

Документация по планировке территории объекта

*«Автомобильная дорога А-160 Майкоп - Бжедугхабль - Адыгейск - Усть-Лабинск
- Кореновск (на участке Бжедугхабль - Адыгейск)»
(Третий этап км 13+327 - км 18+300)*

2. Проект межевания территории. Основная часть проекта межевания территории

Раздел 1

«Проект межевания территории. Графическая часть»

Заказчик: Федеральное казенное учреждение «Управление федеральных автомобильных дорог «Черноморье» Федерального дорожного агентства»

ДОКУМЕНТАЦИЯ ПО ПЛАНИРОВКЕ ТЕРРИТОРИИ

2. Проект межевания территории. Основная часть проекта межевания территории

Раздел 1 «Проект межевания территории. Графическая часть»

для размещения объекта:
«Автомобильная дорога А-160 Майкоп - Бжедугхабль - Адыгейск - Усть-Лабинск - Кореновск (на участке Бжедугхабль - Адыгейск)»
(Третий этап км 13+327 - км 18+300)

Директор



Алексеюк Ю.А.

Автор раздела: ООО «Межевой земельный центр»
Краснодар, 2021

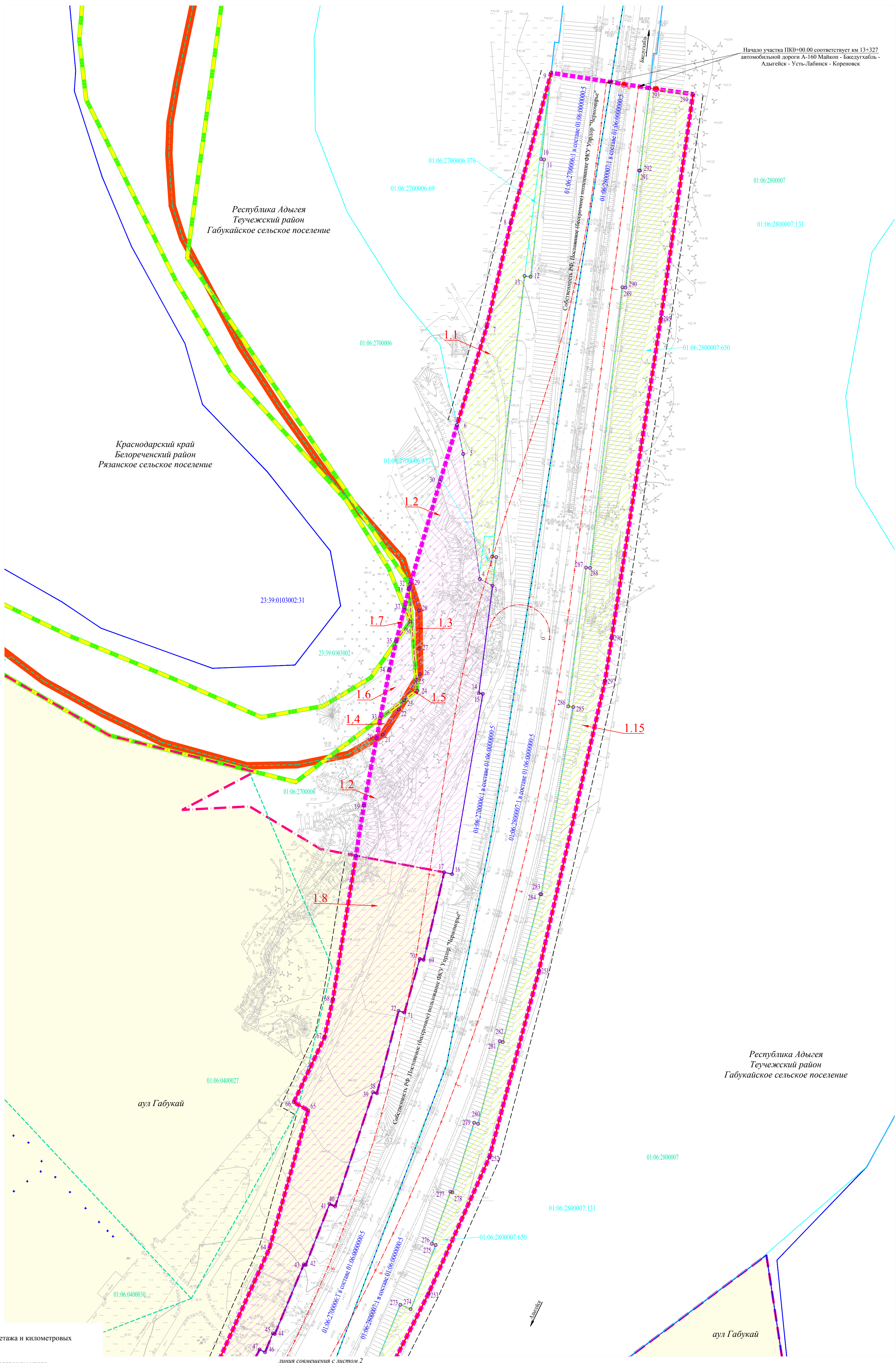
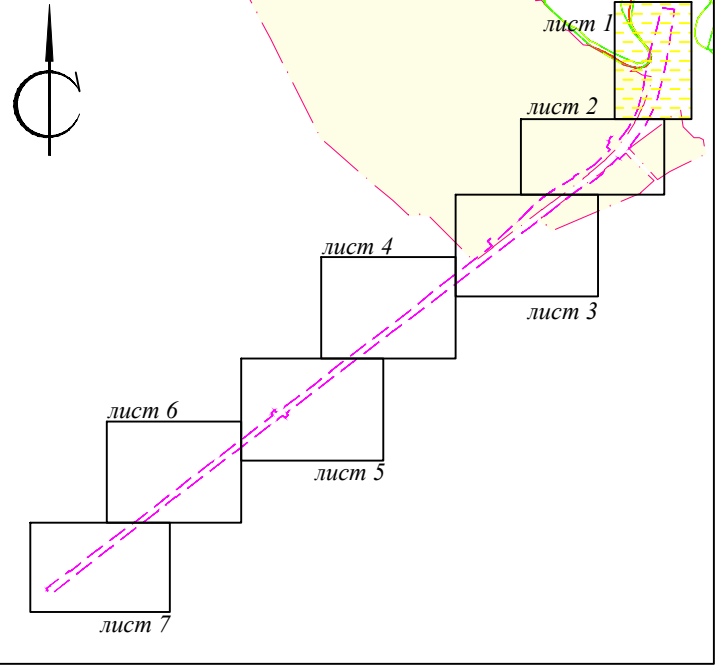
«Автомобильная дорога А-160 Майкоп - Бжедугхабль - Адыгейск - Усть-Лабинск - Кореновск
(на участке Бжедугхабль - Адыгейск)»
(Третий этап км 13+327 - км 18+300)

**2. Проект межевания территории.
Основная часть проекта межевания территории**

**Раздел 1
«Проект межевания территории. Графическая часть»**

Содержание

№ п/п	Наименование документов	Кол-во док-тов	Кол-во листов	Номера листов
1	Титульный лист	1	1	1
2	Содержание	1	1	2
3	Чертеж межевания территории М 1:1000	1	7	3-9



Условные обозначения:

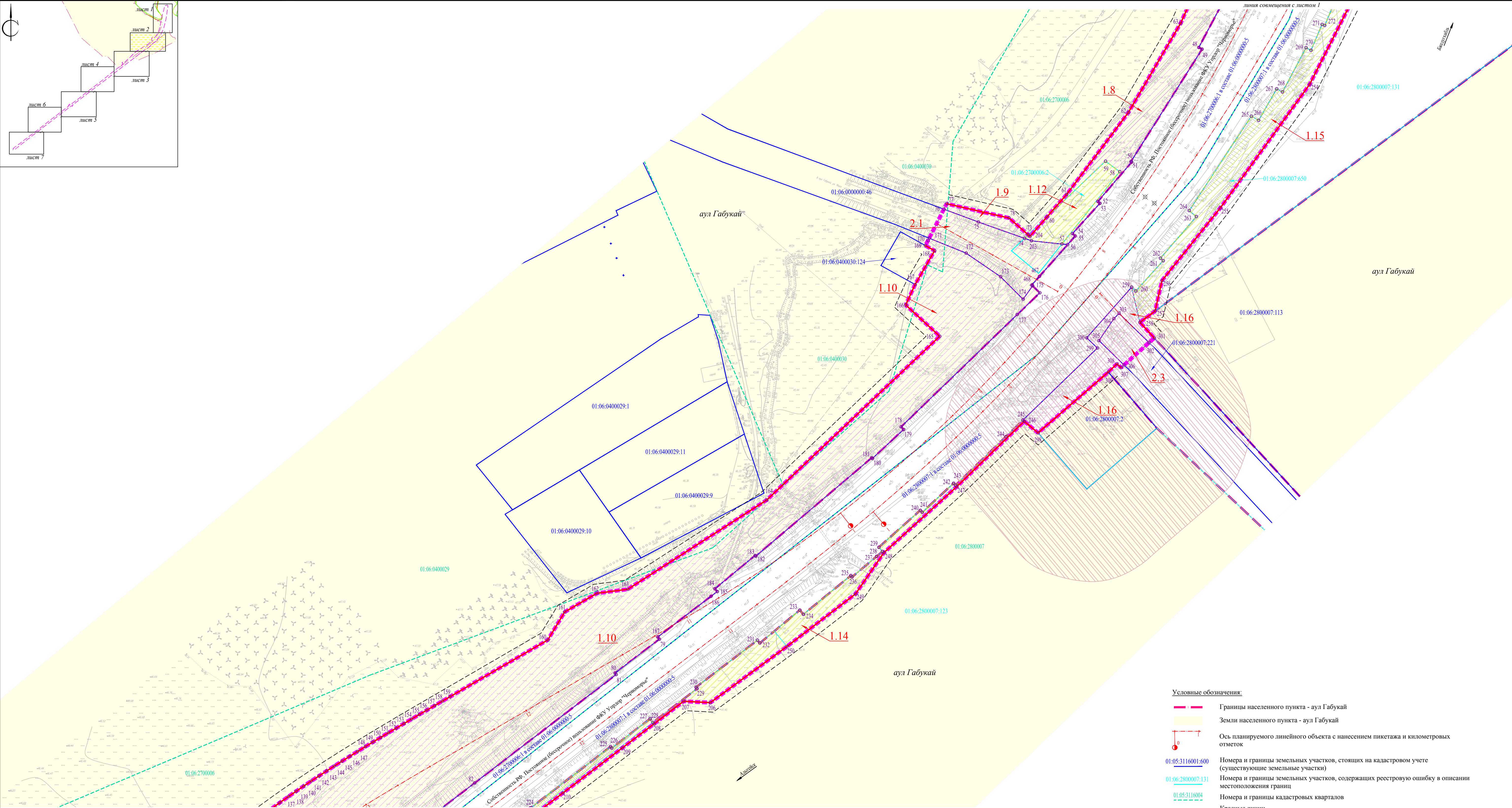
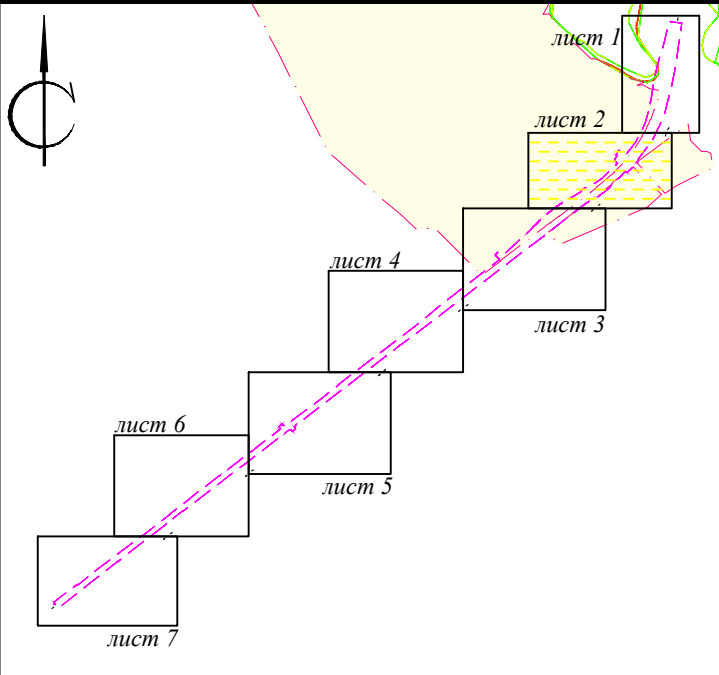
- Границы субъектов Российской Федерации
- Границы районов
- Границы поселений
- Границы населенного пункта - аул Габужай
- Земли населенного пункта - аул Габужай
- Ось планируемого линейного объекта с нанесением пикетажа и километровых отметок
- 01:05:3116001:600 Номера и границы земельных участков, стоящих на кадастровом учете (существующие земельные участки)
- 01:06:2800007:131 Номера и границы земельных участков, содержащих реестровую ошибку в описании местоположения границ
- 01:05:3116004 Номера и границы кадастровых кварталов
- Красные линии
- - - Линии отступа от красных линий
- Границы планируемых элементов планировочной структуры:**
- Автомобильная дорога общего пользования федерального значения
- Границы образуемых земельных участков
- Границы земельных участков, образование которых возможно после исправления реестровых ошибок в описании местоположения смежных земельных участков
- 1.1 Условные номера образуемых земельных участков
- o Характерные точки границ образуемых земельных участков
- Границы существующих элементов планировочной структуры:**
- Автомобильные дороги с твердым покрытием

Начало участка ПК0+00.00 соответствует км 13+327 автомобильной дороги А-160 Майкоп - Бжедугахаль - Адыгейск - Усть-Лабинск - Кореновск

Республика Адыгея
Теучежский район
Габужайское сельское поселение

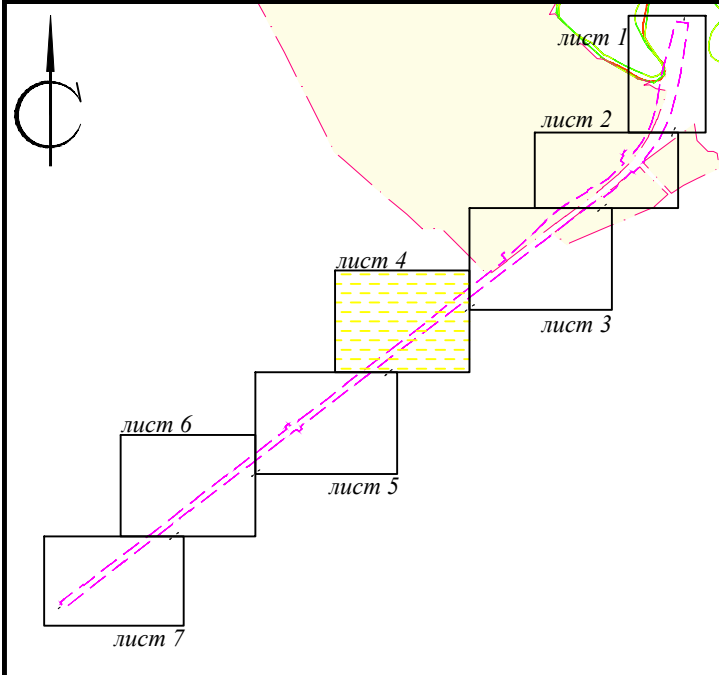
аул Габужай

					Республика Адыгея, Теучежский район, Габужайское сельское поселение, Краснодарский край, Белореченский район, Рязанское сельское поселение				
					«Автомобильная дорога А-160 Майкоп - Бжедугахаль - Адыгейск - Усть-Лабинск - Кореновск (на участке Бжедугахаль - Адыгейск) (Третий этап км 13+327 - км 18+300)»				
Изм.	Кол. уч.	Лист	Авдос.	Подпись	Дата	Заказчик: ФКУ Упрдор «Черноморье»	Стадия	Лист	Листов
				<i>[Signature]</i>				1	7
Инженер				<i>[Signature]</i>		Чертеж межевания территории М 1:1000			ООО «Межевой земельный центр»



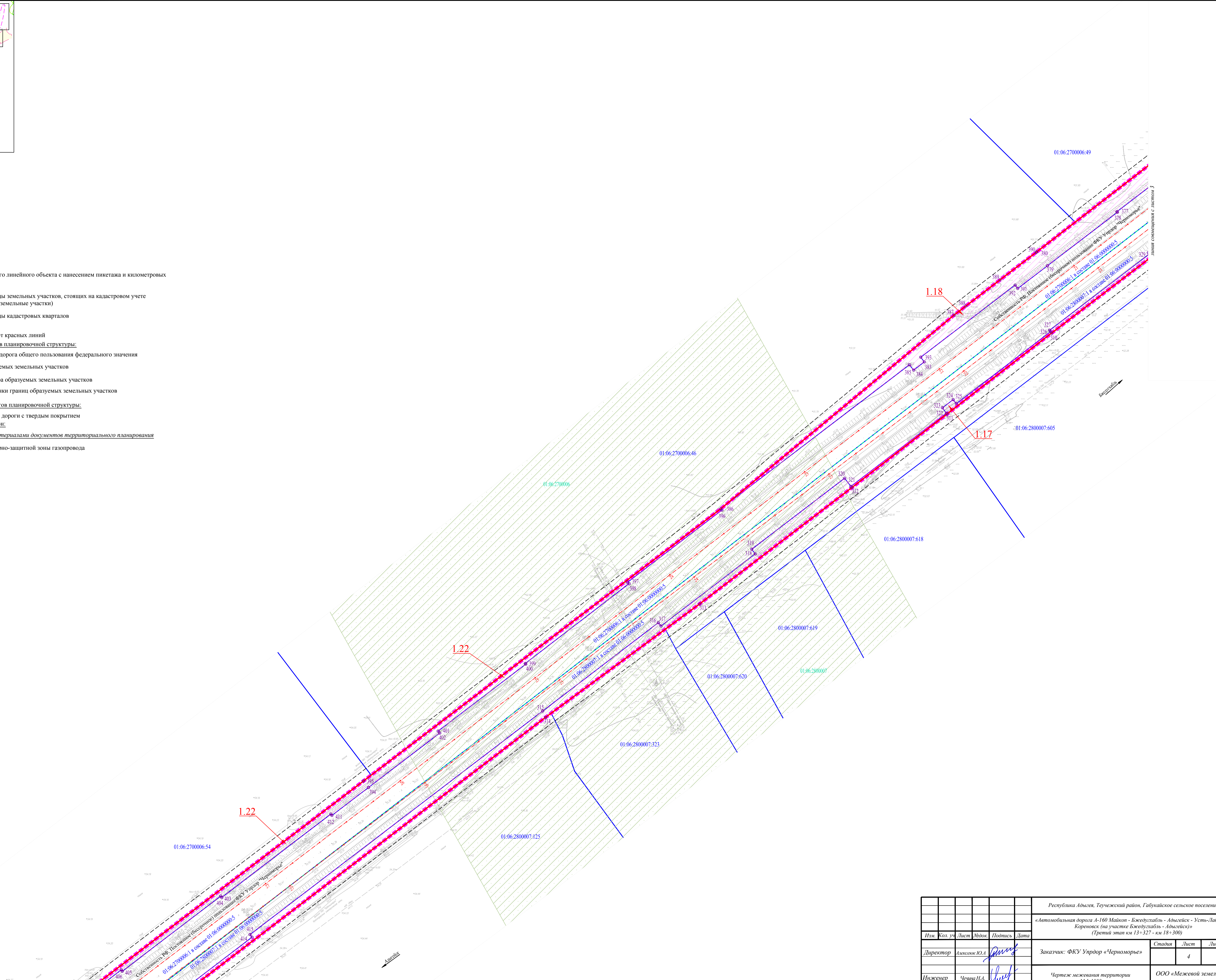
- Условные обозначения:**
- Границы населенного пункта - аул Габукай
 - Земли населенного пункта - аул Габукай
 - + Ось планируемого линейного объекта с нанесением пикетажа и километровых отметок
 - 01:05:3116001:600 Номера и границы земельных участков, стоящих на кадастровом учете (существующие земельные участки)
 - 01:06:2800007:131 Номера и границы земельных участков, содержащих реестровую ошибку в описании местоположения границ
 - 01:05:3116004 Номера и границы кадастровых кварталов
 - Красные линии
 - - - - Линии отступа от красных линий
 - Границы планируемых элементов планировочной структуры:**
 - Автомобильная дорога общего пользования федерального значения
 - Границы образуемых земельных участков
 - Границы земельных участков, образование которых возможно после исправления реестровых ошибок в описании местоположения смежных земельных участков
 - 1.1 Условные номера образуемых земельных участков
 - o Характерные точки границ образуемых земельных участков
 - Границы существующих элементов планировочной структуры:**
 - Автомобильные дороги с твердым покрытием
 - Границы санитарно-защитных зон:**
 - в соответствии с материалами документов территориального планирования
 - Санитарно-защитная зона АЗС

Республика Адыгея, Теучежский район, Габукайское сельское поселение				
«Автомобильная дорога А-160 Майкоп - Бжедугахаль - Адыгейск - Усть-Лабинск - Кореновск (на участке Бжедугахаль - Адыгейск)» (Третий этап км 13+327 - км 18+300)				
Изм.	Кол. уч.	Лист	Людок.	Подпись
Директор	Авксеев Ю.А.		Заказчик: ФКУ Упрдор «Черноморье»	Страницы: 2, 7
Инженер	Чевапа И.А.		Чертеж межевания территории М 1:1000	ООО «Межевой земельный центр»

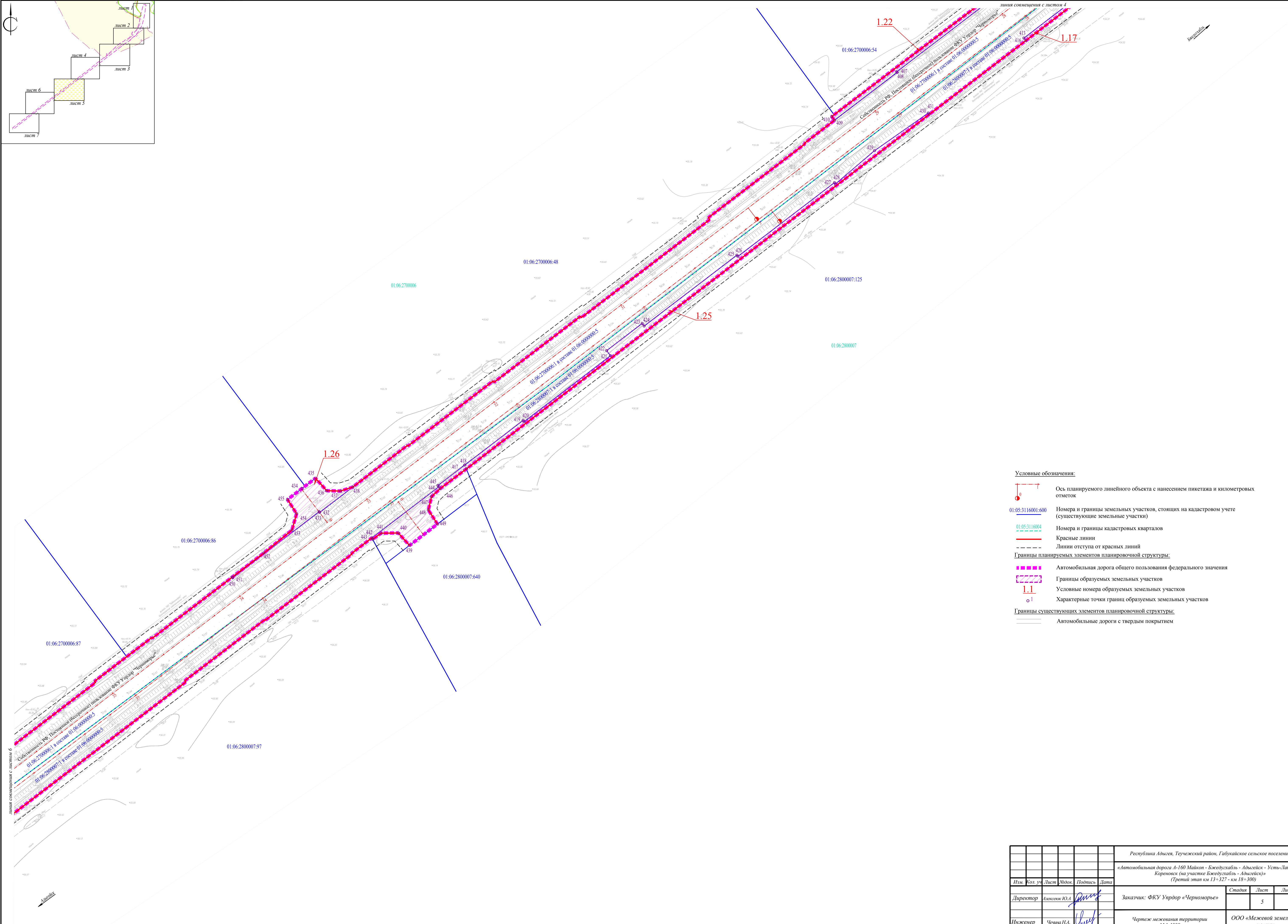
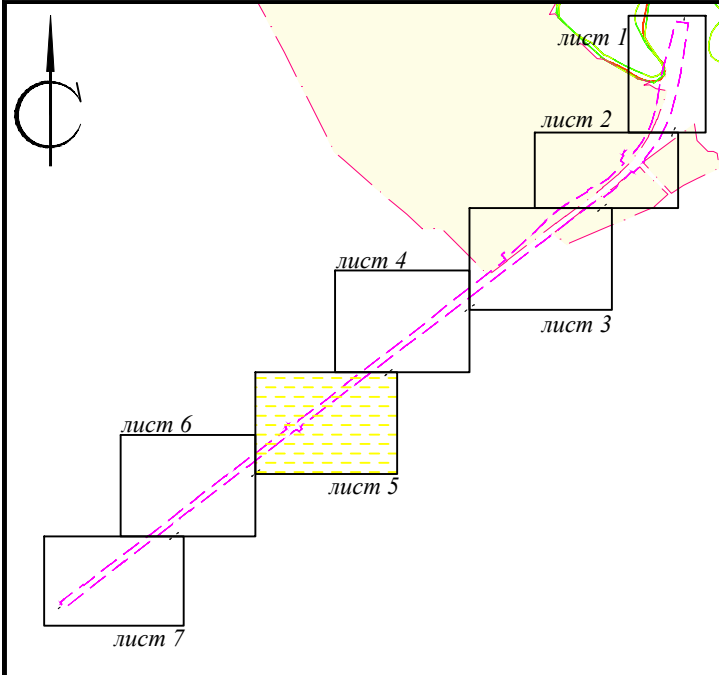


Условные обозначения:

- Ось планируемого линейного объекта с нанесением пикетажа и километровых отметок
- 01:05:3116001:600 Номера и границы земельных участков, стоящих на кадастровом учете (существующие земельные участки)
- 01:05:3116004 Номера и границы кадастровых кварталов
- Красные линии
- Линии отступа от красных линий
- Границы планируемых элементов планировочной структуры:**
 - Автомобильная дорога общего пользования федерального значения
 - Границы образуемых земельных участков
 - 1.1 Условные номера образуемых земельных участков
 - Характерные точки границ образуемых земельных участков
- Границы существующих элементов планировочной структуры:**
 - Автомобильные дороги с твердым покрытием
- Границы санитарно-защитных зон:**
 - в соответствии с материалами документов территориального планирования
 - Граница санитарно-защитной зоны газопровода

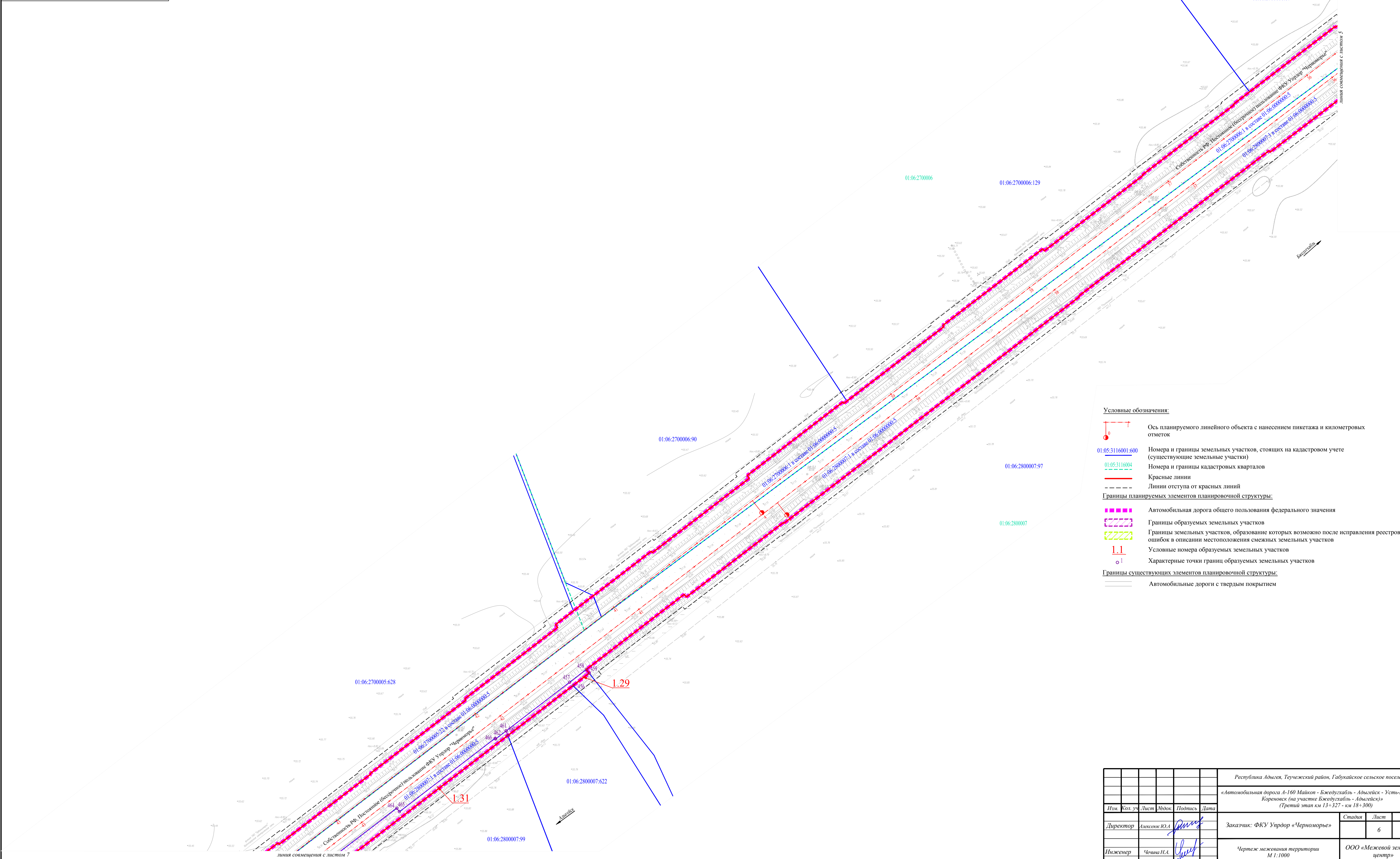
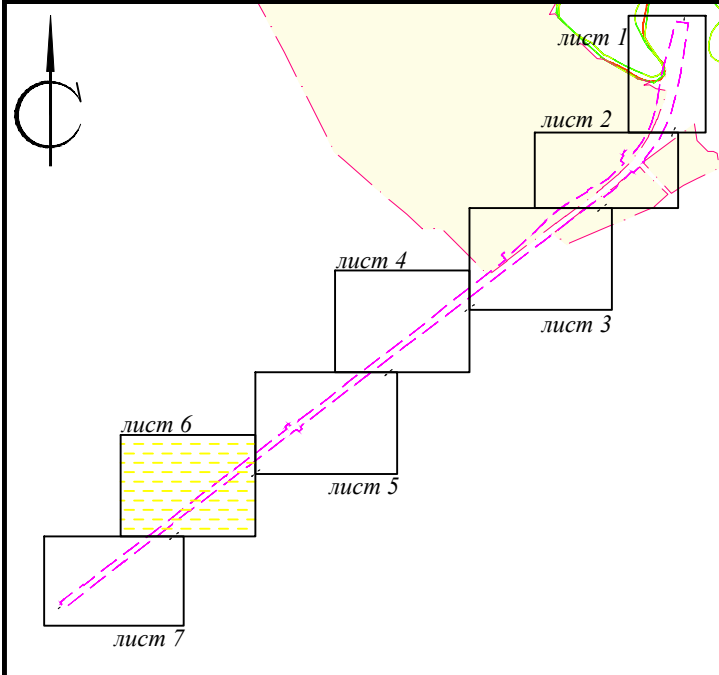


Республика Адыгея, Теучежский район, Габудайское сельское поселение					
«Автомобильная дорога А-160 Майкоп - Бжедугахабль - Адыгейск - Усть-Лабисск - Кореновск (на участке Бжедугахабль - Адыгейск)» (Третий этап км 13+327 - км 18+300)					
Изм.	Кол. уч.	Лист	Ледок.	Подпись	Дата
Директор	Алексеев Ю.А.				
Инженер	Чечина Н.А.				
Заказчик: ФКУ Упрдор «Черноморье»				Стадия	Лист
Чертеж: межевания территории М 1:1000				4	7
ООО «Межевой земельный центр»					



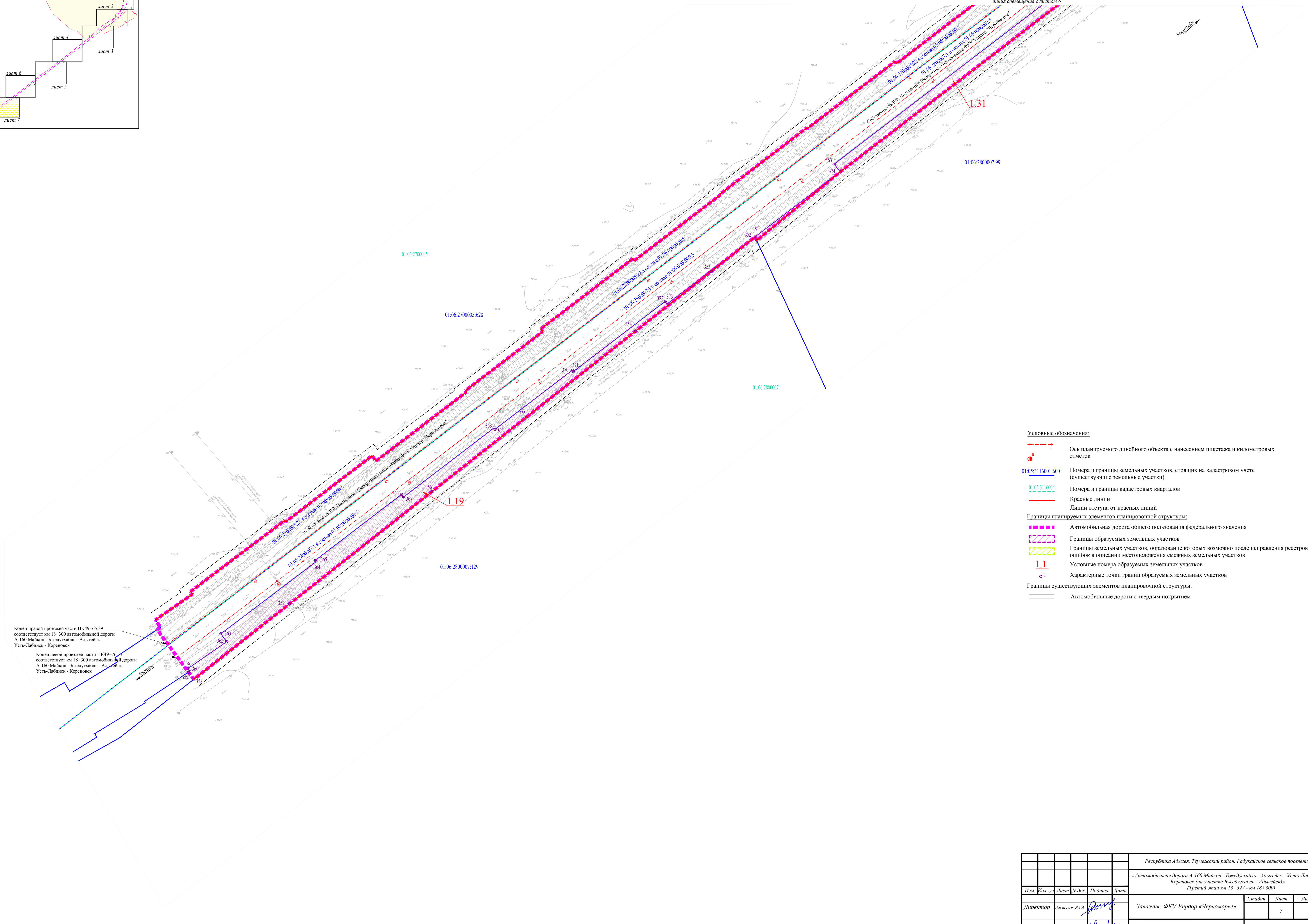
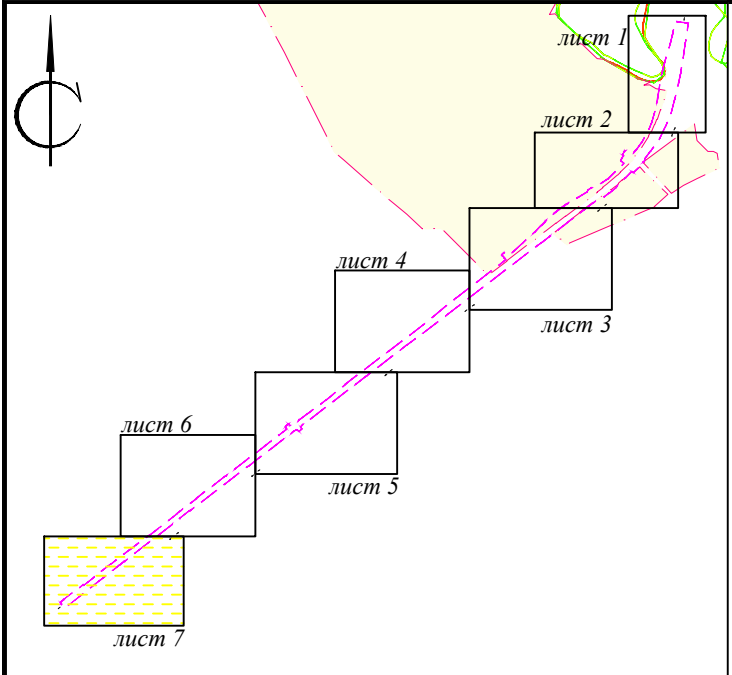
- Условные обозначения:**
- Ось планируемого линейного объекта с нанесением пикетажа и километровых отметок
 - 01:05:3116001:600 Номера и границы земельных участков, стоящих на кадастровом учете (существующие земельные участки)
 - 01:05:3116004 Номера и границы кадастровых кварталов
 - Красные линии
 - Линии отступа от красных линий
 - Границы планируемых элементов планировочной структуры:**
 - Автомобильная дорога общего пользования федерального значения
 - Границы образуемых земельных участков
 - 1.1 Условные номера образуемых земельных участков
 - 1 Характерные точки границ образуемых земельных участков
 - Границы существующих элементов планировочной структуры:**
 - Автомобильные дороги с твердым покрытием

Республика Адыгея, Теучежский район, Габудайское сельское поселение					
«Автомобильная дорога А-160 Майкоп - Бжедугабль - Адыгейск - Усть-Лабинск - Кореновск (на участке Бжедугабль - Адыгейск)» (Третий этап км 13+327 - км 18+300)					
Изм.	Кол. уч.	Лист	Этап	Подпись	Дата
Директор	Александр Ю.А.		Заказчик: ФКУ Упрдор «Черноморье»	Стадия	Лист
Инженер	Чевани Н.А.		Чертеж: межевания территории М 1:1000	5	7
				ООО «Межевой земельный центр»	



- Условные обозначения:**
- Ось планируемого линейного объекта с нанесением пикетажа и километровых отметок
 - 01:05:3116001:600 Номера и границы земельных участков, стоящих на кадастровом учете (существующие земельные участки)
 - 01:05:3116004 Номера и границы кадастровых кварталов
 - Красные линии
 - Линии отступа от красных линий
- Границы планируемых элементов планировочной структуры:**
- Автомобильная дорога общего пользования федерального значения
 - Границы образуемых земельных участков
 - Границы земельных участков, образование которых возможно после исправления реестровых ошибок в описании местоположения смежных земельных участков
 - Условные номера образуемых земельных участков
 - Характерные точки границ образуемых земельных участков
- Границы существующих элементов планировочной структуры:**
- Автомобильные дороги с твердым покрытием

Республика Адыгея, Теучежский район, Габудайское сельское поселение					
«Автомобильная дорога А-160 Майкоп - Бжедугабль - Адыгейск - Усть-Лабинск - Кореновск (на участке Бжедугабль - Адыгейск)» (Третий этап км 13+327 - км 18+300)					
Изм.	Кол. уч.	Лист	Лодок.	Подпись	Дата
Директор	Алексеев Ю.А.				
Инженер	Чеваки Н.А.				
Заказчик: ФКУ Упрдор «Черноморье»				Стация	Лист
Чертеж межевания территории М 1:1000				6	7
ООО «Межевой земельный центр»					



Конец правой проезжей части ПК49+65.39 соответствует км 18+300 автомобильной дороги А-160 Майкоп - Бжедугзаль - Адыгейск - Усть-Лабинск - Кореновск

Конец левой проезжей части ПК49+76.12 соответствует км 18+300 автомобильной дороги А-160 Майкоп - Бжедугзаль - Адыгейск - Усть-Лабинск - Кореновск

- Условные обозначения:**
- Ось планируемого линейного объекта с нанесением пикетажа и километровых отметок
 - 01:05:3116001:600 Номера и границы земельных участков, стоящих на кадастровом учете (существующие земельные участки)
 - 01:05:3116004 Номера и границы кадастровых кварталов
 - Красные линии
 - Линии отступа от красных линий
 - Границы планируемых элементов планировочной структуры:**
 - Автомобильная дорога общего пользования федерального значения
 - Границы образуемых земельных участков
 - Границы земельных участков, образование которых возможно после исправления реестровых ошибок в описании местоположения смежных земельных участков
 - Условные номера образуемых земельных участков
 - Характерные точки границ образуемых земельных участков
 - Границы существующих элементов планировочной структуры:**
 - Автомобильные дороги с твердым покрытием

Республика Адыгея, Теучежский район, Габудайское сельское поселение					
«Автомобильная дорога А-160 Майкоп - Бжедугзаль - Адыгейск - Усть-Лабинск - Кореновск (на участке Бжедугзаль - Адыгейск)» (Третий этап км 13+327 - км 18+300)					
Изм.	Кол. уч.	Лист	Этап	Подпись	Дата
Директор	Александр Ю.А.		Заказчик: ФКУ Упрдор «Черноморье»	Страница	Лист
Инженер	Чевани Н.А.		Чертеж межевания территории М 1:1000	7	7
				ООО «Межевой земельный центр»	