

# **ДОКУМЕНТАЦИЯ ПО ПЛАНИРОВКЕ ТЕРРИТОРИИ**

**Проект межевания полосы отвода автомобильной дороги  
в а. Габукай протяжённостью 5 км с целью размещения  
тротуаров**

**Раздел 1 Проект межевания территории. Графическая часть**  
**Раздел 2 Проект межевания территории. Текстовая часть**

**Автор тома: ООО «Орбита»**

**Майкоп 2022**

# **ДОКУМЕНТАЦИЯ ПО ПЛАНИРОВКЕ ТЕРРИТОРИИ**

**Проект межевания полосы отвода автомобильной дороги  
в а. Габукай протяжённостью 5 км с целью размещения  
тротуаров**

**Раздел 1 Проект межевания территории. Графическая часть**  
**Раздел 2 Проект межевания территории. Текстовая часть**

**Директор**

**Винокуров А.С.**

**Автор тома: ООО «Орбита»**

**Майкоп 2022**

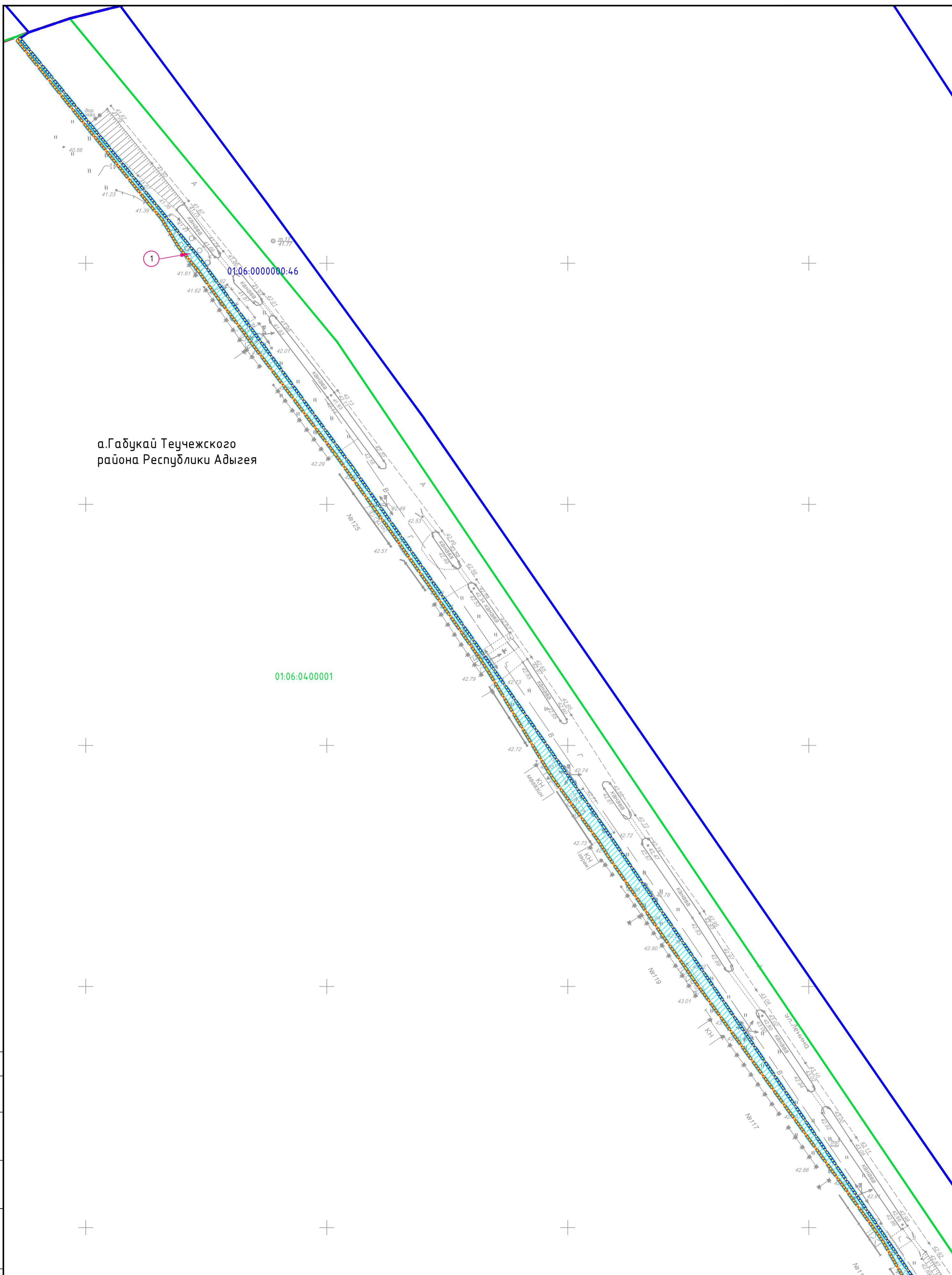
## Состав проекта

№ п/п	Наименование документов	Кол-во док-тов	Кол-во листов	Номера листов
<b>Раздел 1 Проект межевания территории. Графическая часть</b>				
<b>Раздел 2 Проект межевания территории. Текстовая часть</b>				
1	Титульный лист	1	2	1-2
2	Состав проекта	1	1	3
3	Чертеж межевания территории	1	17	4-20
4	Пояснительная записка	1	2	21-22
5	Приложение №1.2 Перечень образуемых земельных участков	1	1	23-24
6	Приложение №2 Каталоги координат образуемых земельных участков	1	11	25-35
7	Приложение №3 Перечень координат территории ПМТ	1	4	36-39
<b>раздел 3 Материалы по обоснованию проекта межевания территории. Графическая часть</b>				
<b>раздел 4 Материалы по обоснованию проекта межевания территории. Пояснительная записка</b>				
1	Титульный лист	1	2	1-2
2	Состав проекта	1	1	3
3	Чертеж материалов по обоснованию проекта межевания территории	1	17	4-20
4	Пояснительная записка	1	2	21-22



Согласовано	
Взам. инв. №	
Подпись и дата	
Инв. № подл.	

а.Габукай Теучежского района Республики Адыгея					
"Проект межевания полосы отвода автомобильной дороги в а. Габукай протяжённостью 5 км с целью размещения промуаров"					
Изм.	Кол.уч	Лист № док.	Подпись	Дата	
Директор	Винокуров А.С.				Проект межевания территории
Инженер	Гедуадже С.Р.				Чертеж межевания территории
				Масштаб	Лист
				1:500	1
				Листов	
				17	
				000 "Орбита"	



а.Габукай Теучежского  
района Республики Адыгея

а.Габукай Теучежского района Республики Адыгея

"Проект межевания полосы отвода автомобильной дороги в а. Габукай протяженностью 5 км с целью размещения тротуаров"

Изм.	Кол.уч.	Лист № док.	Подпись	Дата
	Директор	Винокуров А.С.		
	Инженер	Гедуадже С.Р.		

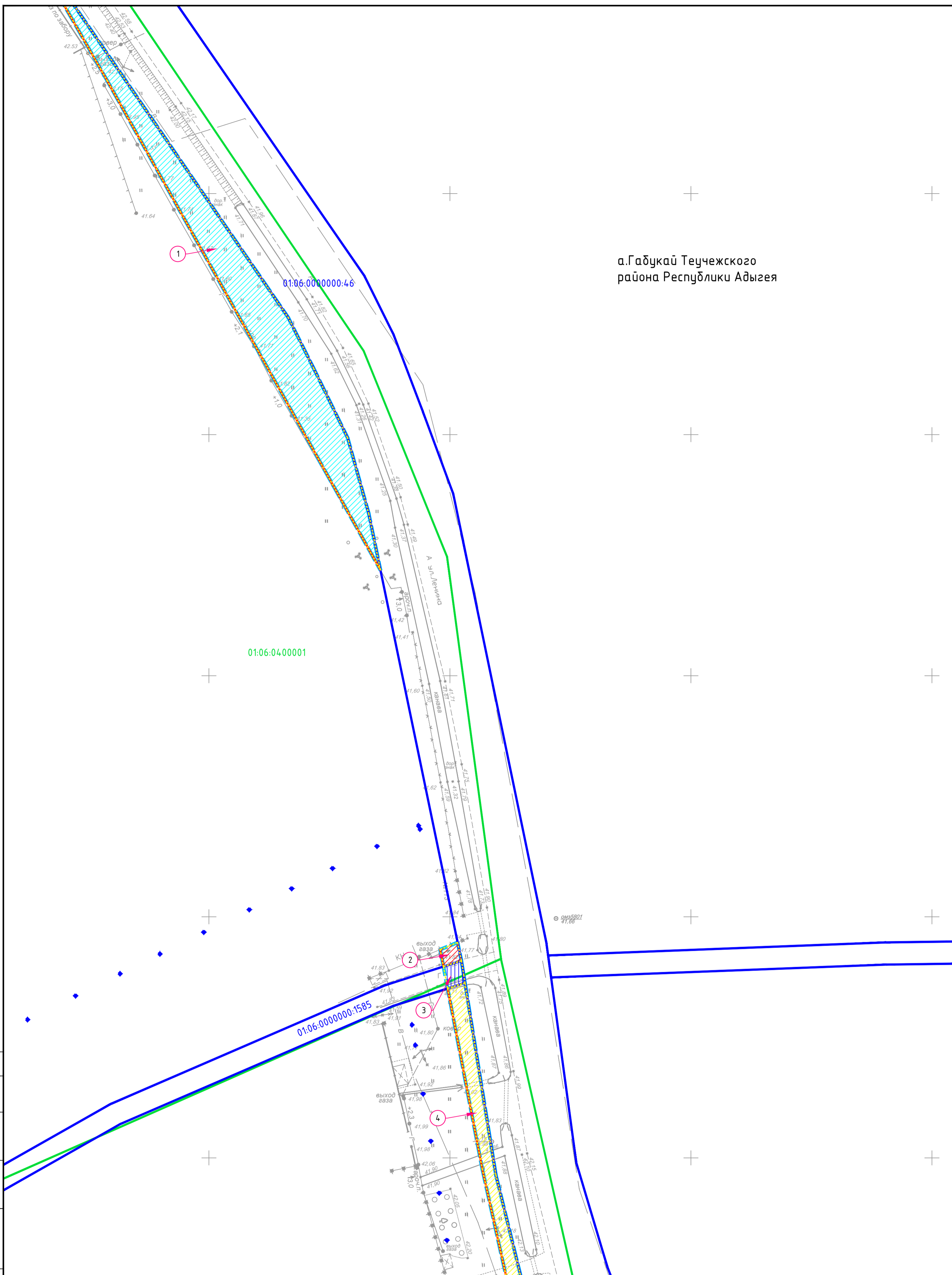
Проект межевания территории

Масштаб	Лист	Листов
1:500	2	17

Чертеж межевания территории

ООО "Орбита"

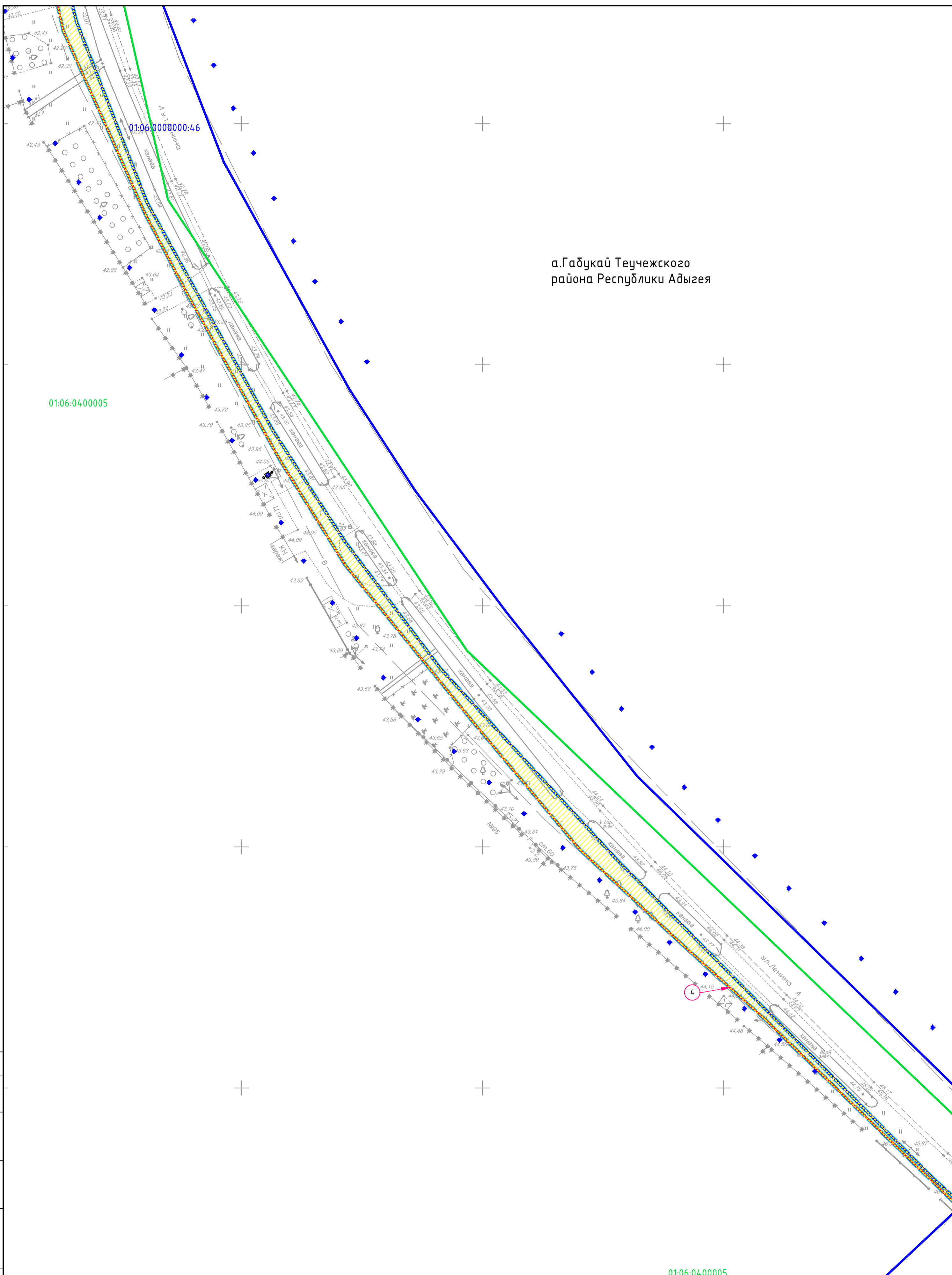
Согласовано	
Взам. инв. №	
Подпись и дата	
Инв. № подл.	



а.Габуйкай Теучежского  
района Республики Адыгея

Согласовано	
Взам. инв. №	
Подпись и дата	
Инв. № подл.	

а.Габуйкай Теучежского района Республики Адыгея					
"Проект межевания полосы отвода автомобильной дороги в а. Габуйкай протяжённостью 5 км с целью размещения протурарф"					
Изм.	Кол.уч	Лист № док.	Подпись	Дата	
Директор	Винокуров А.С.				Проект межевания территории
					Масштаб 1:500
					Лист 3
					Листов 17
Инженер	Гедуадже С.Р.				Чертеж межевания территории
000 "Орбита"					



а.Габукай Теучежского  
района Республики Адыгея

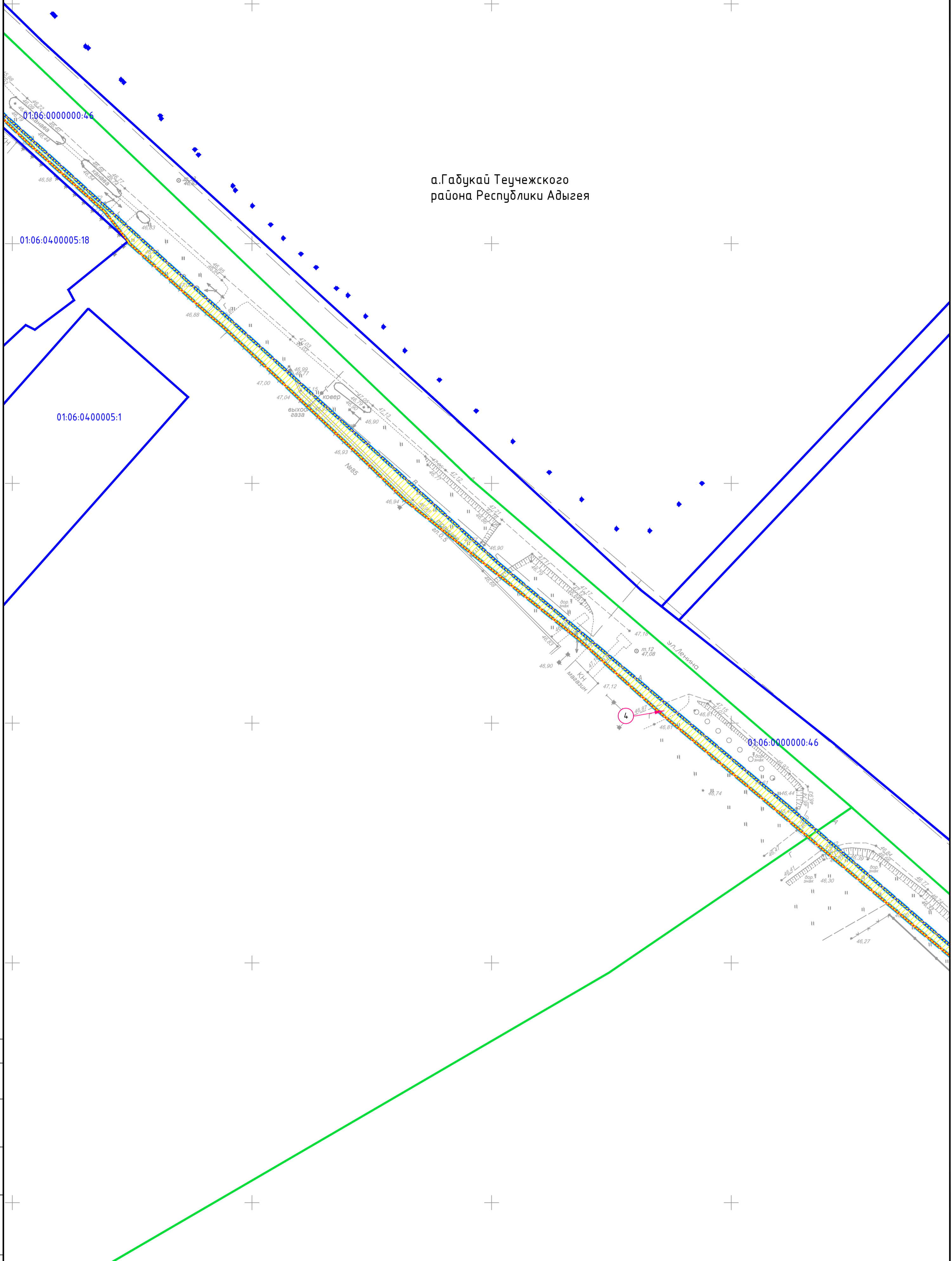
01:06:0400005

01:06:0400005

Согласовано	
Взам. инв. №	
Подпись и дата	
Инв. № подл.	

а.Габукай Теучежского района Республики Адыгея					
"Проект межевания полосы отвода автомобильной дороги в а. Габукай протяженностью 5 км с целью размещения протуаров"					
Изм.	Кол.уч.	Лист № док.	Подпись	Дата	
	Директор	Винокуров А.С.			Проект межевания территории
	Инженер	Гедуадже С.Р.			Чертеж межевания территории
			Масштаб	Лист	Листов
			1:500	4	17
			000 "Орбита"		

а.Габукай Теучежского  
района Республики Адыгея



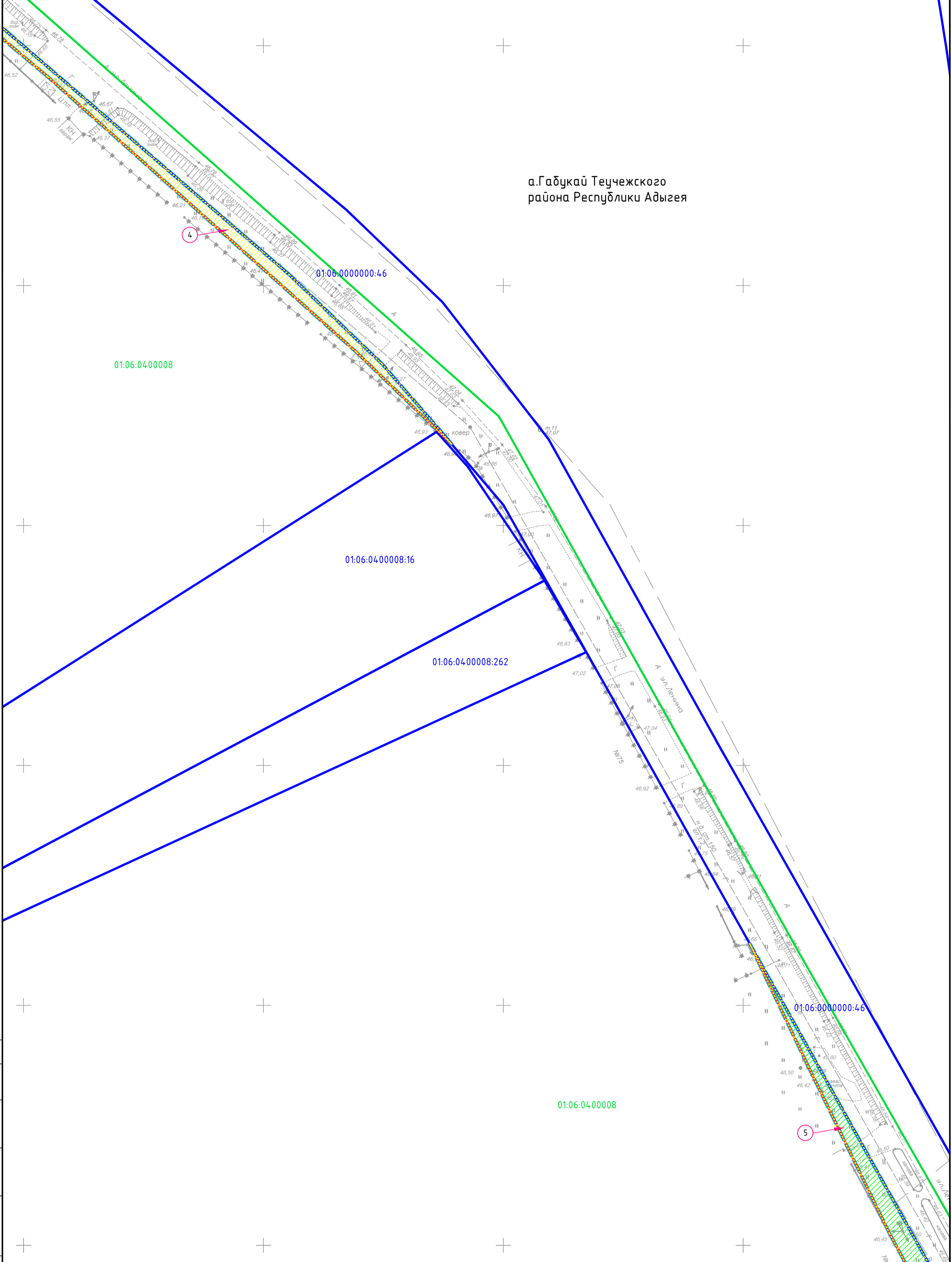
Согласовано	

Инд. № подл.	
Подпись и дата	
Взам. инв. №	

а.Габукай Теучежского района Республики Адыгея					
"Проект межевания полосы отвода автомобильной дороги в а. Габукай протяжённостью 5 км с целью размещения протуаров"					
Изм.	Кол.уч.	Лист № док.	Подпись	Дата	
	Директор	Винокуров А.С.			Проект межевания территории
	Инженер	Гедуадже С.Р.			Чертеж межевания территории
				Масштаб	Лист
				1:500	5
				Листов	
				17	
				000 "Орбита"	



а.Габдукай Теучежского района Республики Адыгея



Согласовано	
Взам. инв. №	
Подпись и дата	
Инв. № подл.	

а.Габдукай Теучежского района Республики Адыгея

"Проект межевания полосы отвода автомобильной дороги в а. Габдукай протяженностью 5 км с целью размещения протуаров"

Изм.	Кол.уч	Лист № док.	Подпись	Дата
	Директор	Винокуров А.С.		
	Инженер	Гедуадже С.Р.		

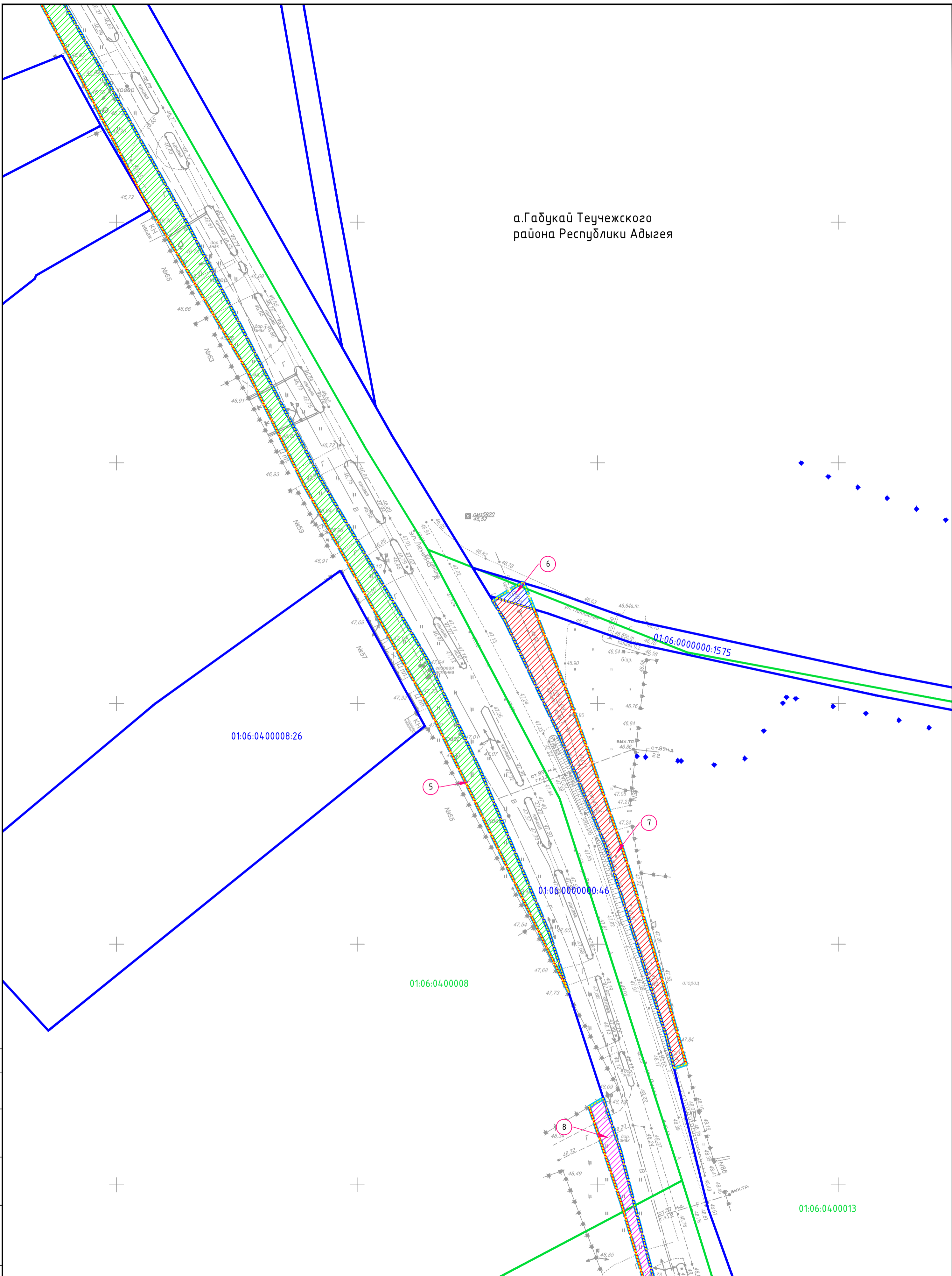
Проект межевания территории

Масштаб	Лист	Листов
1:500	6	17

Чертеж межевания территории

ООО "Орбита"

а.Габукай Теучежского  
района Республики Адыгея



01:06:0400008:26

01:06:0000000:1575

01:06:0000000:46

01:06:0400008

01:06:0400013

Согласовано	

Ивл. № подл.	
Подпись и дата	
Взам. инв. №	

а.Габукай Теучежского района Республики Адыгея					
"Проект межевания полосы отвода автомобильной дороги в а. Габукай протяженностью 5 км с целью размещения протуаров"					
Изм.	Кол.уч.	Лист	№ док.	Подпись	Дата
	Директор	Винокуров А.С.			
	Инженер	Гедуадже С.Р.			
Проект межевания территории				Масштаб	Лист
				1:500	7
Чертеж межевания территории				Листов	
				17	
000 "Орбита"					

а.Габуйкай Теучежского  
района Республики Адыгея

01:06:04.00012:1

01:06:04.00013:39

01:06:04.00013:38

01:06:04.00013

01:06:0000000:46

Согласовано	

Взам. инв. №

Подпись и дата

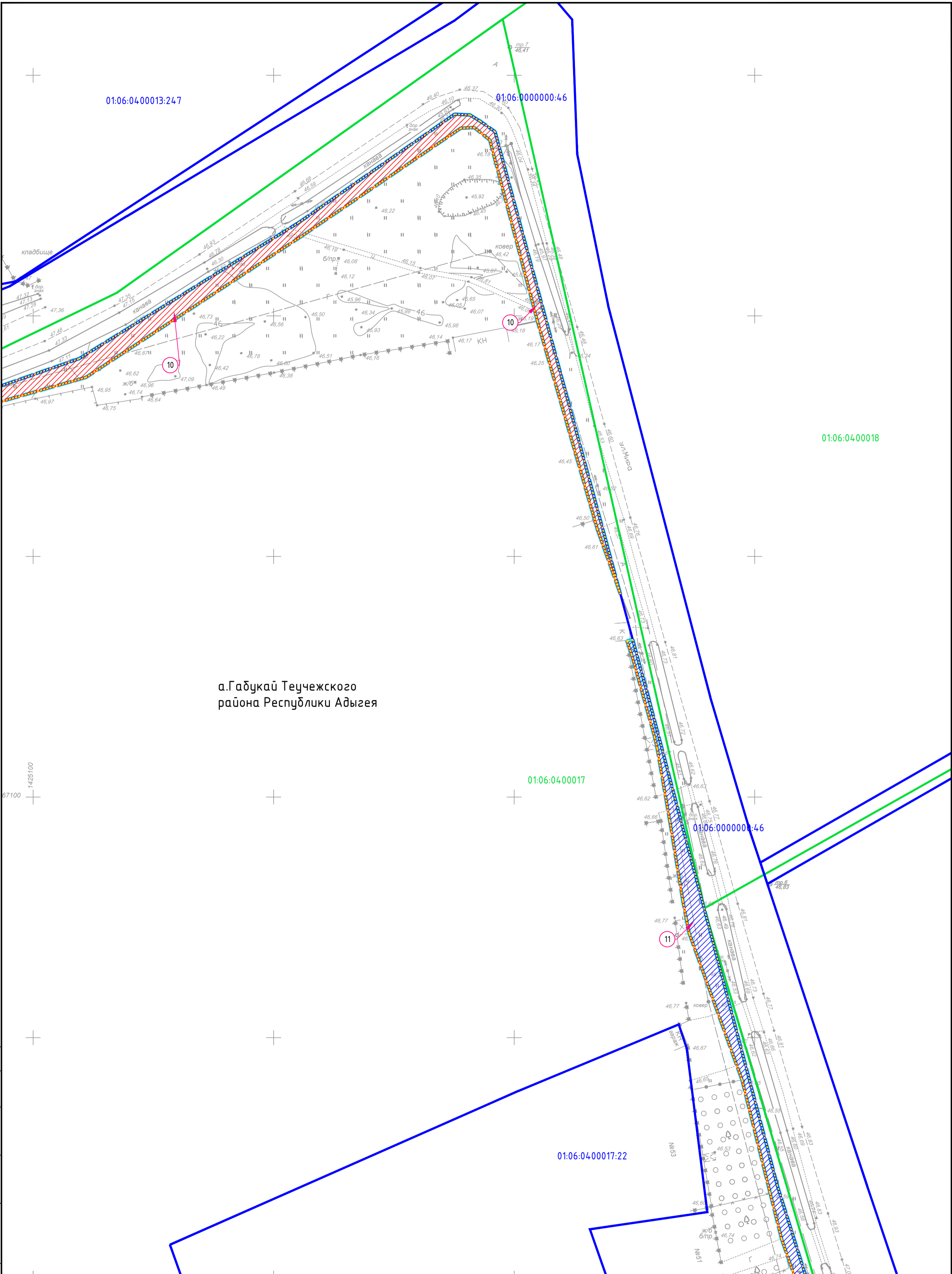
Инв. № подл.

а.Габуйкай Теучежского района Республики Адыгея

"Проект межевания полосы отвода автомобильной дороги в а. Габуйкай протяженностью 5 км с целью размещения протураров"

Изм.	Кол.уч.	Лист № док.	Подпись	Дата
			Винокуров А.С.	
			Гедуадже С.Р.	

Проект межевания территории	Масштаб 1:500	Лист 8	Листов 17
Чертеж межевания территории	000 "Орбита"		



а.Гадукай Теучежского  
района Республики Адыгея

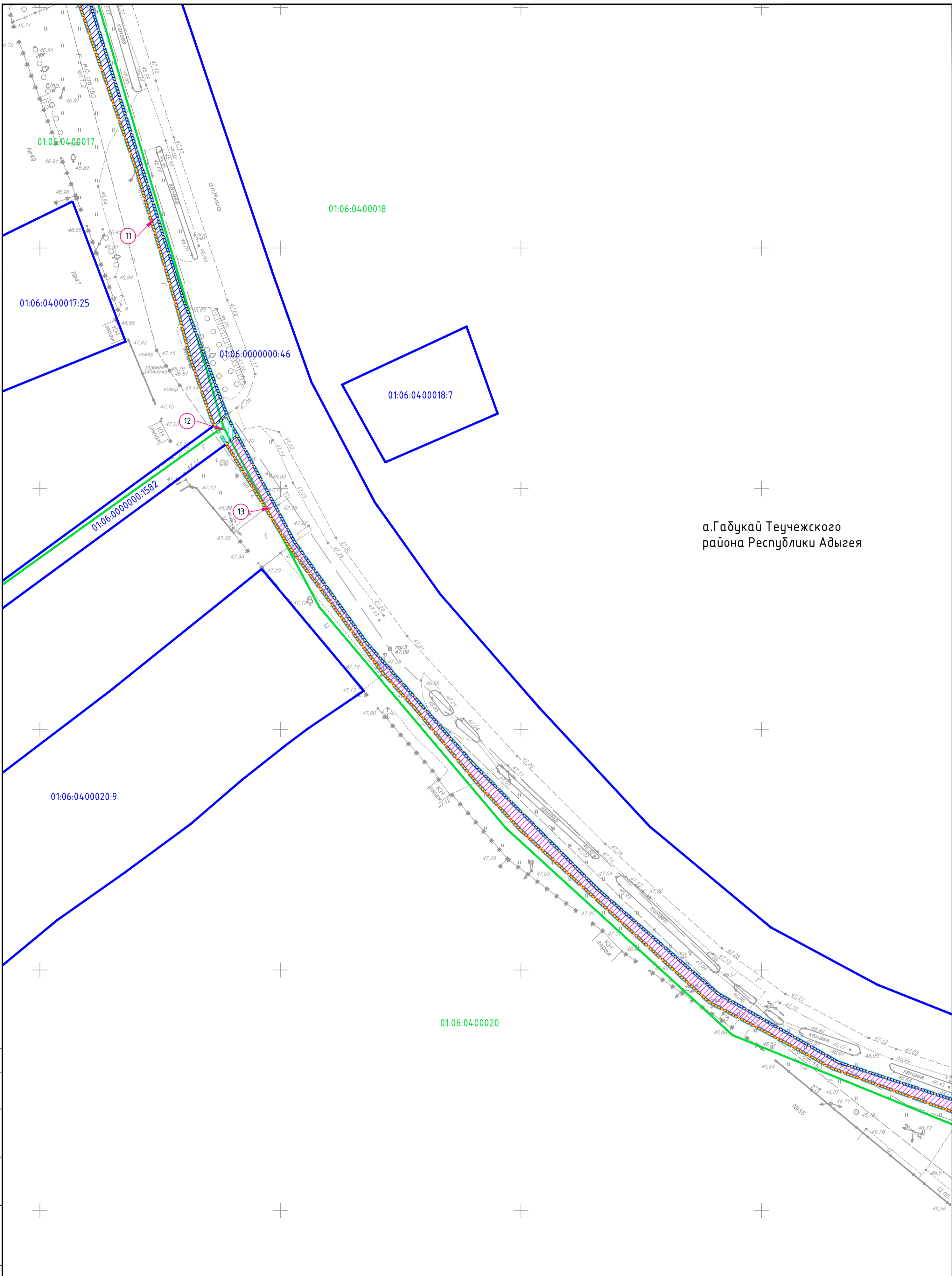
а.Гадукай Теучежского района Республики Адыгея

"Проект межевания полосы отвода автомобильной дороги в а. Гадукай протяженностью 5 км с целью размещения промуаров"

Изм.	Кол.уч.	Лист № док.	Подпись	Дата
Директор	Винокуров А.С.			
Инженер	Гедуадже С.Р.			

Проект межевания территории	Масштаб	Лист	Листов
Проект межевания территории	1:500	9	17
Чертеж межевания территории	000 "Орбита"		

Согласовано		Взам. инв. №	
Подпись и дата			
Инв. № подл.			

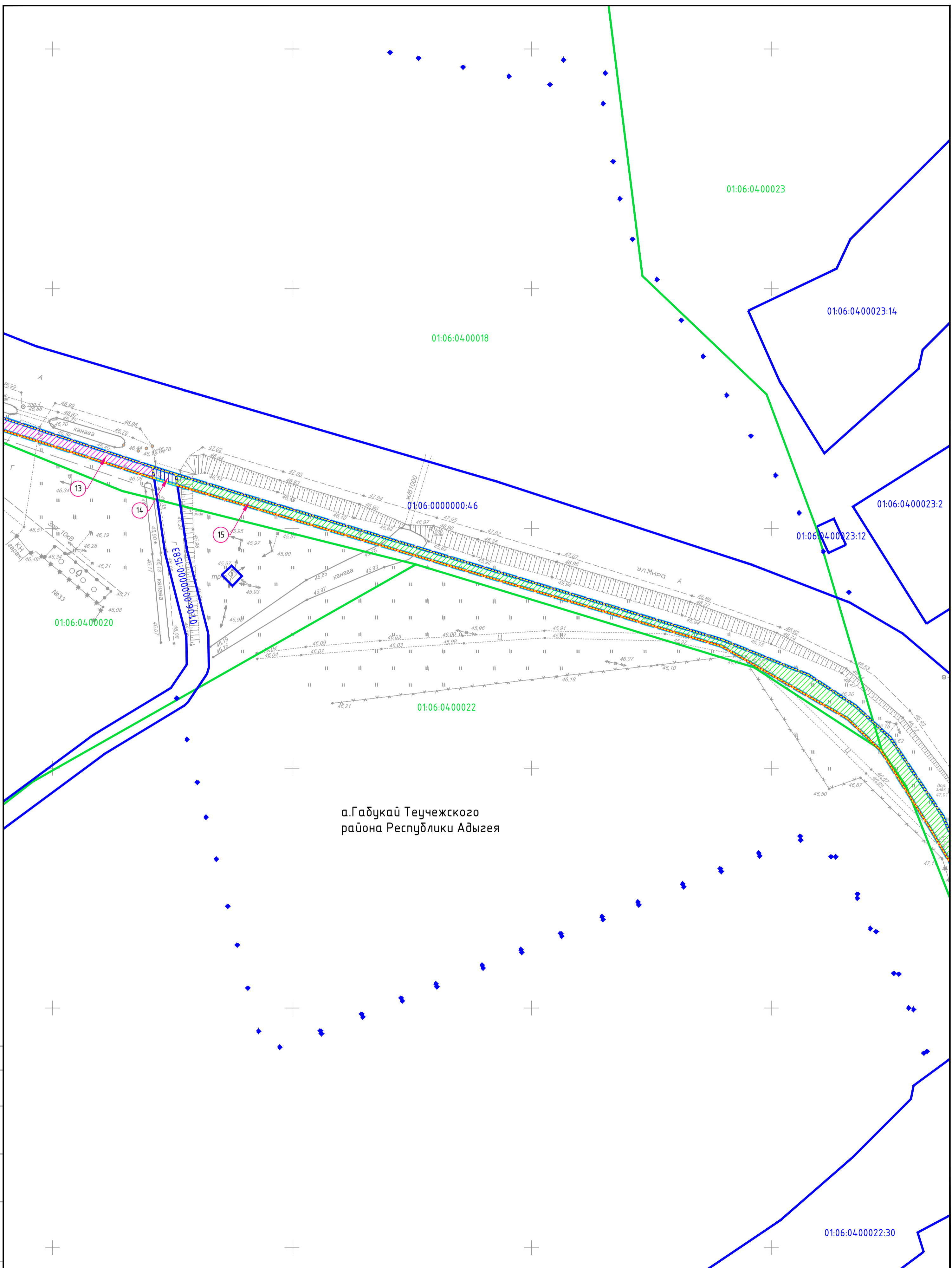


а.Габукай Теучежского  
района Республики Адыгея

Согласовано	

Ивл. № подл.	Взам. инв. №

						а.Габукай Теучежского района Республики Адыгея			
						"Проект межевания полосы отвода автомобильной дороги в а. Габукай протяжённостью 5 км с целью размещения протуаров"			
Изм.	Кол.уч	Лист	№ док.	Подпись	Дата	Проект межевания территории	Масштаб	Лист	Листов
							1:500	10	17
	Инженер	Гедуадже С.Р.				Чертеж межевания территории	000 "Орбита"		



а.Габукай Теучежского  
района Республики Адыгея

Согласовано	
Взам. инв. №	
Подпись и дата	
Инв. № подл.	

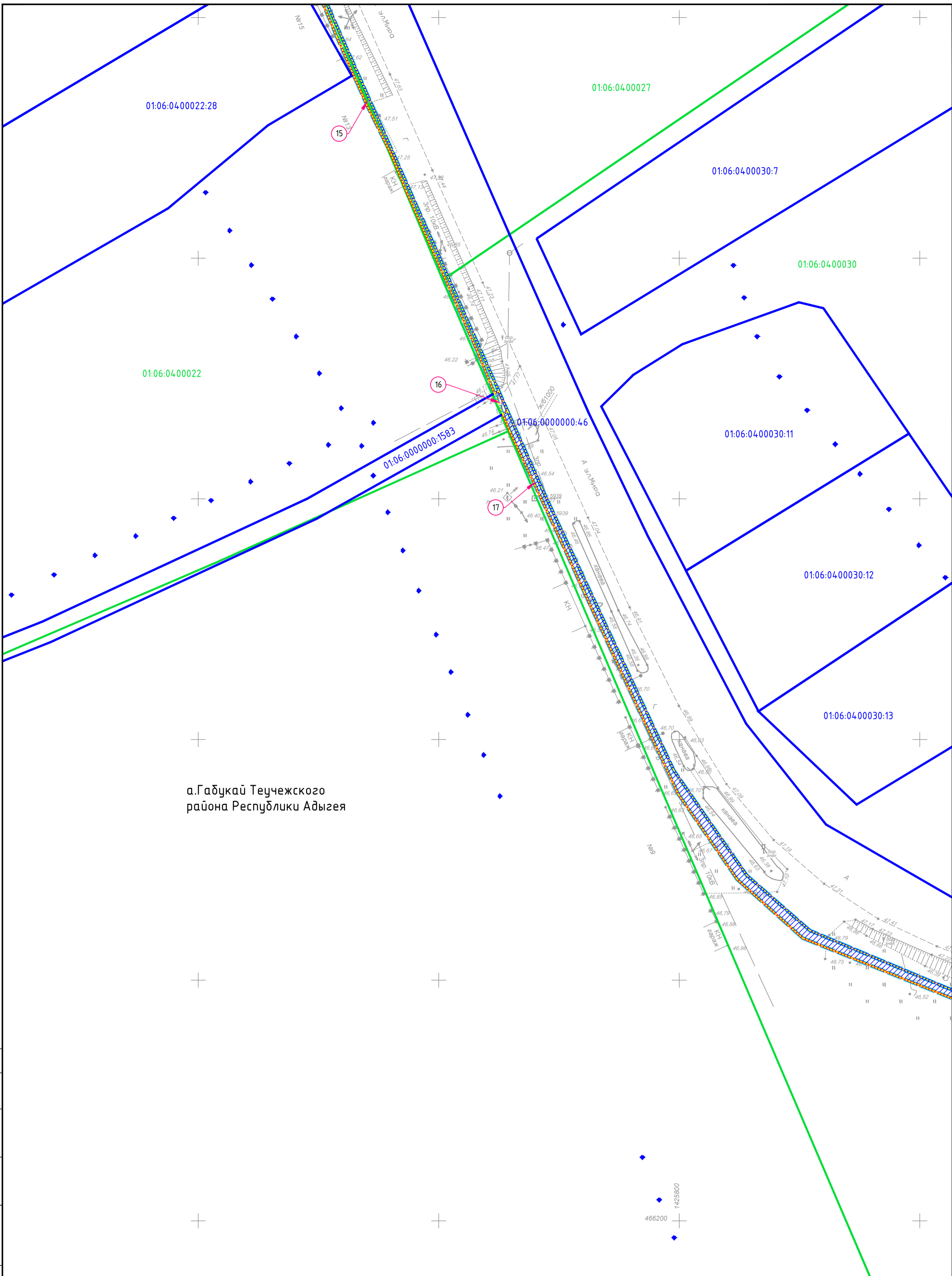
а.Габукай Теучежского района Республики Адыгея					
"Проект межевания полосы отвода автомобильной дороги в а. Габукай протяженностью 5 км с целью размещения тротуаров"					
Изм.	Кол.уч	Лист № док.	Подпись	Дата	
Директор	Винокуров А.С.				Проект межевания территории
Инженер	Гедугае С.Р.				Чертеж межевания территории
				Масштаб	Лист
				1:500	11
				Листов	
				17	
000 "Орбита"					

а.Габукай Теучежского  
района Республики Адыгея



Согласовано	
Взам. инв. №	
Подпись и дата	
Инв. № подл.	

а.Габукай Теучежского района Республики Адыгея					
"Проект межевания полосы отвода автомобильной дороги в а. Габукай протяженностью 5 км с целью размещения протуаров"					
Изм.	Кол.уч.	Лист № док.	Подпись	Дата	
Директор	Винокуров А.С.				Проект межевания территории
Инженер	Гедуадже С.Р.				Чертеж межевания территории
				Масштаб	Лист
				1:500	12
				Листов	
				17	
				000 "Орбита"	



а.Габукэй Теучежского  
района Республики Адыгея

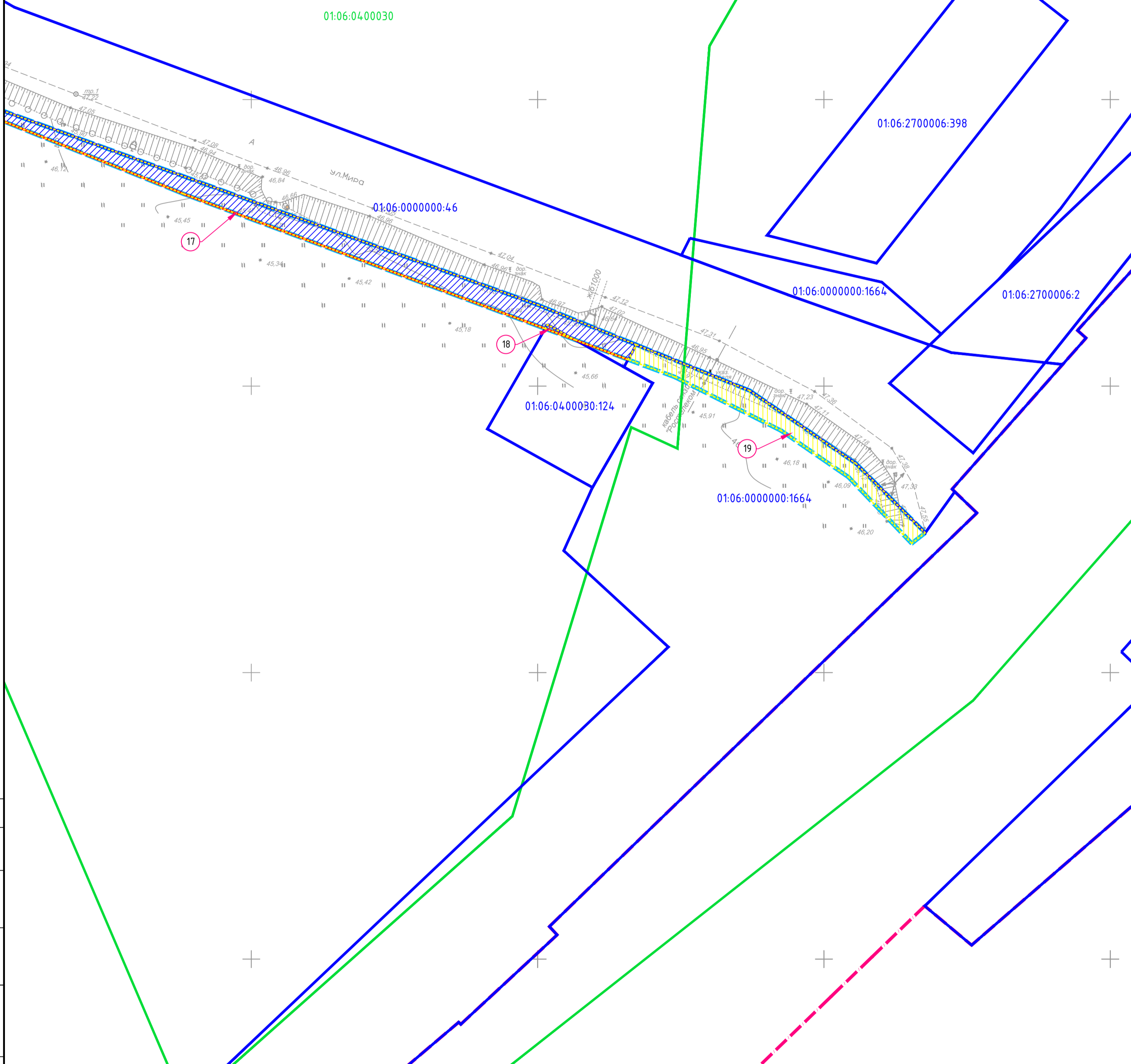
Согласовано	

Ивл. № подл.	Взам. инв. №
Подпись и дата	

а.Габукэй Теучежского района Республики Адыгея					
"Проект межевания полосы отвода автомобильной дороги в а. Габукэй протяжённостью 5 км с целью размещения протуаров"					
Изм.	Кол.уч.	Лист № док.	Подпись	Дата	
	Директор	Винокуров А.С.			Проект межевания территории
	Инженер	Гедуадже С.Р.			Чертеж межевания территории
				Масштаб	Лист
				1:500	13
					Листов
					17
				000 "Орбита"	



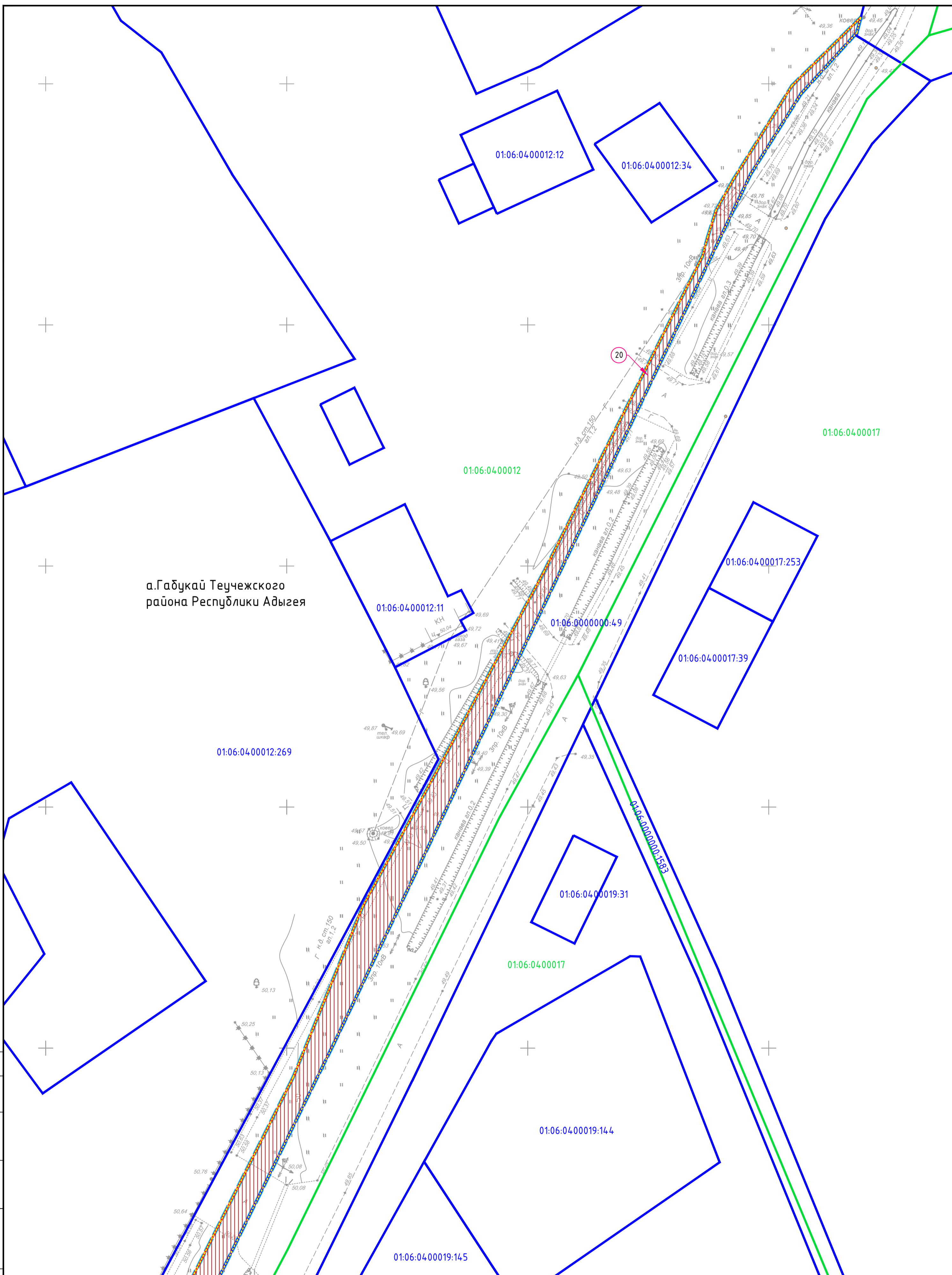
а.Габукай Теучежского  
района Республики Адыгея



Согласовано	

Взам. инв. №	
Подпись и дата	
Инв. № подл.	

а.Габукай Теучежского района Республики Адыгея					
"Проект межевания полосы отвода автомобильной дороги в а. Габукай протяжённостью 5 км с целью размещения прогударов"					
Изм.	Кол.уч	Лист № док.	Подпись	Дата	
Директор	Винокуров А.С.				Проект межевания территории
Инженер	Гедуадже С.Р.				Чертеж межевания территории
			Масштаб	Лист	Листов
			1:500	14	17
			000 "Орбита"		



а.Габукай Теучежского  
района Республики Адыгея

01:06:04:00017:253

01:06:04:00017:39

01:06:04:00019:31

01:06:04:00019:144

01:06:04:00019:145

а.Габукай Теучежского района Республики Адыгея

"Проект межевания полосы отвода автомобильной дороги в а. Габукай протяженностью 5 км с целью размещения протуаров"

Изм.	Кол.уч	Лист	№ док.	Подпись	Дата
------	--------	------	--------	---------	------

Директор	Винокуров А.С.				
----------	----------------	--	--	--	--

Инженер	Гедуадже С.Р.				
---------	---------------	--	--	--	--

Проект межевания территории

Масштаб	Лист	Листов
1:500	15	17

Чертеж межевания территории

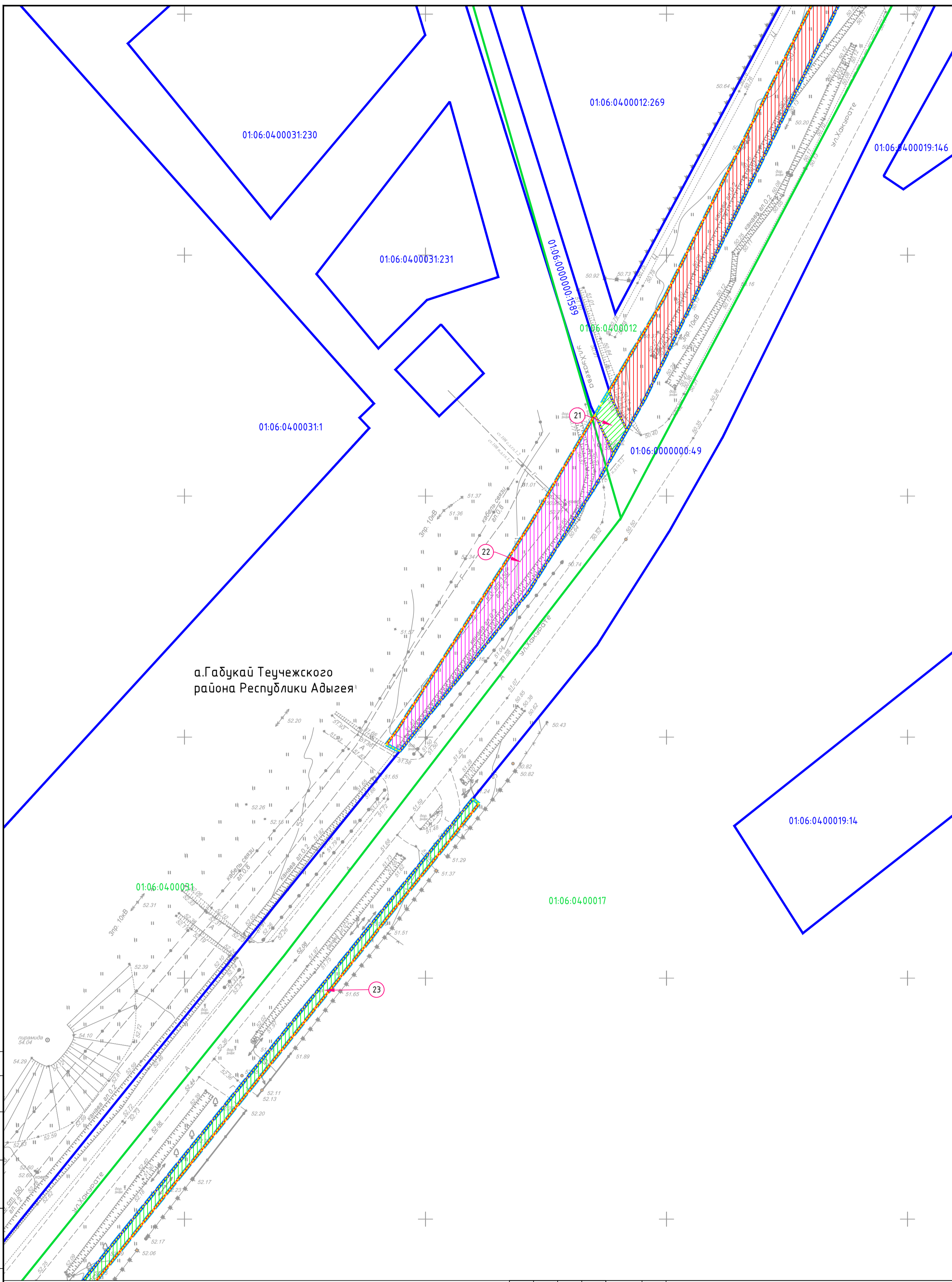
ООО "Орбита"

Согласовано	

Взам. инв. №

Подпись и дата

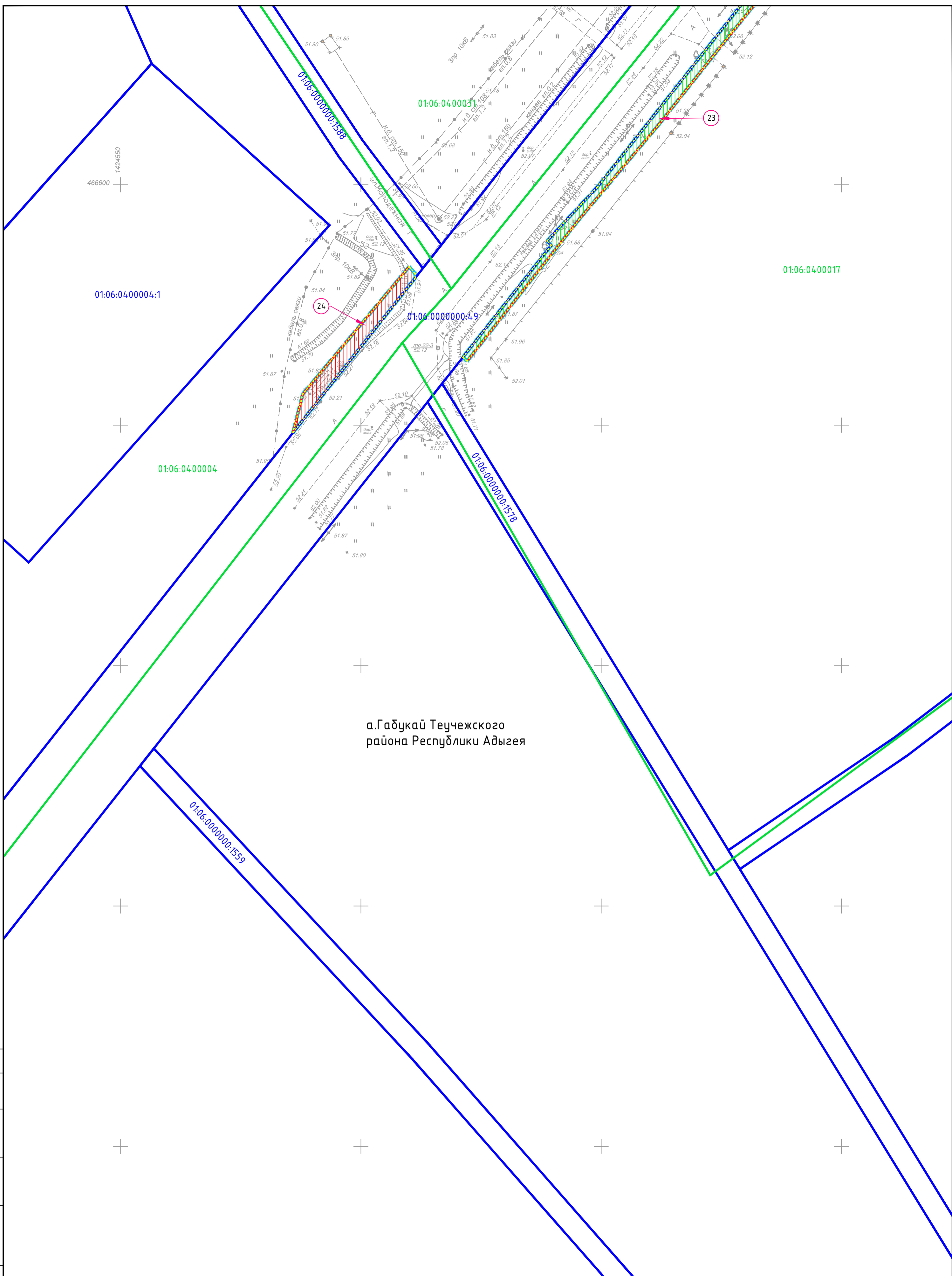
Инв. № подл.



а.Габукәй Теучежского  
района Республики Адыгея¹

Согласовано	
Взам. инв. №	
Подпись и дата	
Инв. № подл.	

а.Габукәй Теучежского района Республики Адыгея					
"Проект межевания полосы отвода автомобильной дороги в а. Габукәй протяжённостью 5 км с целью размещения промуаров"					
Изм.	Кол.уч	Лист № док.	Подпись	Дата	
	Директор	Винокуров А.С.			Проект межевания территории
	Инженер	Гедуадже С.Р.			Чертеж межевания территории
			Масштаб	Лист	Листов
			1:500	16	17
			000 "Орбита"		



а.Габукай Теучежского  
района Республики Адыгея

Согласовано	
Взам. инв. №	
Подпись и дата	
Инв. № подл.	

а.Габукай Теучежского района Республики Адыгея					
"Проект межевания полосы отвода автомобильной дороги в а. Габукай протяжённостью 5 км с целью размещения протуаров"					
Изм.	Кол.уч.	Лист № док.	Подпись	Дата	
	Директор	Винокуров А.С.			Проект межевания территории
	Инженер	Гедуадже С.Р.			Чертеж межевания территории
			Масштаб	Лист	Листов
			1:500	17	17
			000 "Орбита"		

## Пояснительная записка

### 1.1 Общие сведения

В рамках проведения работ по проекту межевания полосы отвода автомобильной дороги в а. Габукай протяжённостью 5 км с целью размещения тротуаров будут образованы земельные участки для размещения объекта.

Проектом межевания предусмотрено занятие земель в постоянное пользование.

Площадь территории, в отношении которой разработан проект межевания 11818 м<sup>2</sup> (1.18 Га).

### 1.2 Перечень и сведения о площади образуемых земельных участков, в том числе возможные способы их образования

Граница территории, в отношении которой разрабатывается проект межевания территории, расположена в а.Габукай Теучежского района Республики Адыгея.

Перечень и сведения о площадях образуемых земельных участков (частей земельных участков) представлены в Приложении №1 (Основная часть проекта межевания территории. Текстовая часть).

Предусмотренные проектом межевания способы образования земельных участков:

- «Образование из земель или земельных участков, находящихся в государственной или муниципальной собственности» - при образовании земельных участков из земель неразграниченной государственной или муниципальной собственности.
- «Раздел земельного участка»

Перечень координат характерных точек образуемых земельных участков представлен в Приложении №2 (Основная часть проекта межевания территории. Чертежи межевания территории).

Перечень координат характерных точек границы, в отношении которой разработан проект межевания представлен в Приложении №3 (Основная часть проекта межевания территории. Текстовая часть).

### 1.3 Перечень и сведения о площади образуемых земельных участков, которые будут отнесены к территориям общего пользования или имуществу общего пользования

Все земельные участки, образованные в рамках данного проекта, будут отнесены к территориям общего пользования

### 1.4 Перечень и сведения о площади образуемых земельных участков, в том числе в отношении которых предполагаются резервирование и (или) изъятие для государственных или муниципальных нужд

Проектом межевания территории резервирование и (или) изъятие для государственных или муниципальных нужд не предусмотрено.

### 1.5 Вид разрешенного использования образуемых земельных участков в соответствии с проектом планировки

Образуемым земельным участкам вид разрешенного использования «Земельные участки (территории) общего пользования» будет присвоен в соответствии с классификатором видов разрешенного использования земельных участков, утвержденным Приказом федеральной службы государственной регистрации, кадастра и картографии от 10 ноября 2020 года N П/0412.

Согласовано												
Взам. инв. №												
Подпись												
Инв. № подл.												
							<i>Проект межевания территории.</i>					
							Изм.	Коп.уч.	Лист	№ док.	Подп.	Дата
	Выполнил	Гедуадже С.Р.										
	Проверил	Винокуров А.С.										
<i>Пояснительная записка</i>							Стадия	Лист	Листов			
								1	2			
							<i>ООО «Орбита»</i>					

### 1.6 Информация о правообладателях земельных участков

Информация о правообладателях земельных участков представлена в Приложении №1

### 1.7 Категория земель

Образуемым земельным участкам необходимо присвоить категорию земель - «Земли населенных пунктов».

### 1.8 Адресные характеристики земельных участков

Граница территории, в отношении которой разрабатывается проект межевания территории, расположена в а.Габукай Теучежского района Республики Адыгея.

### 1.9 Площадь исходных земельных участков

Сведения о площадях исходных земельных участков представлены в Приложении №1

### 1.10 Целевое назначение лесов, вид (виды) разрешенного использования лесного участка, количественные и качественные характеристики лесного участка, сведения о нахождении лесного участка в границах особо защитных участков лесов

Материалы инженерных изысканий указывают на отсутствие в границах зоны размещения объекта земель лесного фонда. Также отсутствие земель лесного фонда на рассматриваемой территории выявлено по результатам анализа материалов генерального плана муниципального образования "Габукайское сельское поселение" Теучежского района Республики Адыгея (утверждён Решением Совета народных депутатов от 27.12.2012 №109).

Взам. инв. №							Лист
	Подпись						
							2
Изм.	Кол. уч	Лист	№ док.	Подп.	Дата	Проект межевания территории	

Перечень образуемых земельных участков/частей земельных участков												
Номер образуемого ЗУ по чертёжу межевания	Кадастровый номер исходного ЗУ	Условный номер образуемого ЗУ/части ЗУ	Площадь исходного ЗУ кв.м.	Площадь образуемого ЗУ, кв.м.	Вид права исходного ЗУ	Правообладатель исходного ЗУ	Местоположение исходного ЗУ	Вид разрешенного использования исходного ЗУ	Категория земель исходного ЗУ	Категория образуемого ЗУ	Вид разрешенного использования образуемого ЗУ	Способ образования земельного участка
1	01:06:0400001	01:06:0400001:ЗУ1(1)	-	1266	-	-	Республика Адыгея, Теучежский район, а.Габукай	-	-	Земли населённых пунктов	Земельные участки (территории) общего пользования	образование земельного участка
2	01:06:0400001	01:06:0400001:ЗУ1(2)	-	14	-	-	Республика Адыгея, Теучежский район, а.Габукай	-	-	Земли населённых пунктов	Земельные участки (территории) общего пользования	образование земельного участка
3	01:06:0000000:1585	01:06:0000000:1585:ЗУ1	6157	18	Собственность	МО "Габукайское сельское поселение"	Российская Федерация, Адыгея Республика, Теучежский Муниципальный район, Сельское Поселение Габукайское, Габукай аул, Ц.Теучежа улица	Размещение объектов улично-дорожной сети, автомобильных дорог и пешеходных тротуаров в границах населенных пунктов	Земли населённых пунктов	Земли населённых пунктов	Земельные участки (территории) общего пользования	раздел земельного участка
4	01:06:0400005, 01:06:0400008	01:06:0000000:ЗУ1(1)	-	1661	-	-	Республика Адыгея, Теучежский район, а.Габукай	-	-	Земли населённых пунктов	Земельные участки (территории) общего пользования	образование земельного участка
5	01:06:0400008	01:06:0400008:ЗУ1	-	1061	-	-	Республика Адыгея, Теучежский район, а.Габукай	-	-	Земли населённых пунктов	Земельные участки (территории) общего пользования	образование земельного участка
6	01:06:0000000:1575	01:06:0000000:1575:ЗУ1	14254	20	Собственность	Муниципальное образование "Габукайское сельское поселение"	Местоположение установлено относительно ориентира, расположенного в границах участка. Почтовый адрес ориентира: Российская Федерация, Республика Адыгея, Теучежский Муниципальный район, Сельское Поселение Габукайское, Габукай аул, Пшишская улица.	Размещение объектов улично-дорожной сети, автомобильных дорог и пешеходных тротуаров в границах населенных пунктов	Земли населенных пунктов	Земли населённых пунктов	Земельные участки (территории) общего пользования	раздел земельного участка
7	01:06:0400013	01:06:0400013:ЗУ1(1)	-	402	-	-	Республика Адыгея, Теучежский район, а.Габукай	-	-	Земли населённых пунктов	Земельные участки (территории) общего пользования	образование земельного участка
8	01:06:0400008, 01:06:0400012	01:06:0000000:ЗУ1(2)	-	317	-	-	Республика Адыгея, Теучежский район, а.Габукай	-	-	Земли населённых пунктов	Земельные участки (территории) общего пользования	образование земельного участка
9	01:06:0400013	01:06:0400013:ЗУ1(2)	-	1291	-	-	Республика Адыгея, Теучежский район, а.Габукай	-	-	Земли населённых пунктов	Земельные участки (территории) общего пользования	образование земельного участка
10	01:06:0400017	01:06:0400017:ЗУ1	-	565	-	-	Республика Адыгея, Теучежский район, а.Габукай	-	-	Земли населённых пунктов	Земельные участки (территории) общего пользования	образование земельного участка
11	01:06:0400017, 01:06:0400018	01:06:0000000:ЗУ1(3)	-	484	-	-	Республика Адыгея, Теучежский район, а.Габукай	-	-	Земли населённых пунктов	Земельные участки (территории) общего пользования	образование земельного участка
12	01:06:0000000:1582	01:06:0000000:1582:ЗУ1	3484	14	Собственность	МУНИЦИПАЛЬНОЕ ОБРАЗОВАНИЕ "ГАБУКАЙСКОЕ СЕЛЬСКОЕ ПОСЕЛЕНИЕ"	Российская Федерация, Адыгея Республика, Теучежский Муниципальный район, Сельское Поселение Габукайское, Габукай аул, Дружбы переулок	Размещение объектов улично-дорожной сети, автомобильных дорог и пешеходных тротуаров в границах населенных пунктов	Земли населённых пунктов	Земли населённых пунктов	Земельные участки (территории) общего пользования	раздел земельного участка
13	01:06:0400020, 01:06:0400018	01:06:0000000:ЗУ1(4)	-	485	-	-	Республика Адыгея, Теучежский район, а.Габукай	-	-	Земли населённых пунктов	Земельные участки (территории) общего пользования	образование земельного участка
14	01:06:0000000:1583	01:06:0000000:1583:ЗУ1	8769	11	Постоянное (бессрочное) пользование	АДМИНИСТРАЦИЯ МУНИЦИПАЛЬНОГО ОБРАЗОВАНИЯ "ГАБУКАЙСКОЕ СЕЛЬСКОЕ ПОСЕЛЕНИЕ"	Российская Федерация, Адыгея Республика, Теучежский Муниципальный район, Сельское Поселение Габукайское, Габукай аул, Ленина улица	Размещение объектов улично-дорожной сети, автомобильных дорог и пешеходных тротуаров в границах населенных пунктов	Земли населённых пунктов	Земли населённых пунктов	Земельные участки (территории) общего пользования	раздел земельного участка
15	01:06:0400018, 01:06:0400022, 01:06:0400023, 01:06:0400027, 01:06:0400030	01:06:0000000:ЗУ1(5)	-	733	-	-	Республика Адыгея, Теучежский район, а.Габукай	-	-	Земли населённых пунктов	Земельные участки (территории) общего пользования	образование земельного участка





## Каталоги координат образуемых земельных участков/частей земельных участков

Условный номер земельного участка 1		
Площадь земельного участка 1266 м <sup>2</sup>		
Обозначение характерных точек границ	Координаты, м	
	X	Y
1	2	3
1	468896,21	1423935,76
2	468896,62	1423936,34
3	468850,87	1423973,77
4	468807,62	1424005,38
5	468732,97	1424057,57
6	468574,29	1424166,45
7	468563,86	1424171,67
8	468549,32	1424178,78
9	468533,71	1424183,14
10	468521,89	1424185,59
11	468623,41	1424128,90
12	468647,05	1424115,41
13	468649,36	1424113,83
14	468701,82	1424075,82
15	468703,78	1424074,52
16	468710,66	1424069,59
17	468723,57	1424060,75
18	468727,13	1424058,29
19	468730,18	1424056,35
20	468742,98	1424047,06
21	468744,59	1424045,97
22	468765,75	1424033,26
23	468767,84	1424031,88
24	468782,80	1424021,44
25	468794,99	1424012,84
26	468799,06	1424009,87
27	468810,41	1424001,74
28	468833,38	1423984,43
29	468835,07	1423983,22
30	468842,68	1423977,49
31	468848,45	1423973,33
32	468853,36	1423969,27
33	468859,22	1423965,73
34	468862,11	1423963,26
1	468896,21	1423935,76

Условный номер земельного участка 2		
Площадь земельного участка 14 м <sup>2</sup>		
Обозначение характерных точек границ	Координаты, м	
	X	Y
1	2	3
35	468443,20	1424197,97
36	468444,68	1424201,59
37	468440,95	1424202,37
38	468440,88	1424202,38
39	468439,69	1424198,65

Приложение №2

1	2	3
35	468443,20	1424197,97
<b>Условный номер земельного участка 3</b>		
<b>Площадь земельного участка 18 м<sup>2</sup></b>		
Обозначение характерных точек границ	Координаты, м	
	X	Y
1	2	3
39	468439,69	1424198,65
38	468440,88	1424202,38
40	468437,87	1424202,87
41	468436,31	1424203,12
42	468435,15	1424199,52
39	468439,69	1424198,65
<b>Условный номер земельного участка 4</b>		
<b>Площадь земельного участка 1661 м<sup>2</sup></b>		
Обозначение характерных точек границ	Координаты, м	
	X	Y
1	2	3
42	468435,15	1424199,52
41	468436,31	1424203,12
43	468396,42	1424209,54
44	468371,27	1424215,73
45	468333,72	1424230,37
46	468286,30	1424256,56
47	468263,49	1424271,35
48	468237,00	1424291,27
49	468197,10	1424328,10
50	468130,97	1424393,81
51	468033,45	1424501,32
52	467982,92	1424561,62
53	467902,30	1424655,37
54	467883,76	1424674,65
55	467869,59	1424687,01
56	467866,91	1424689,28
57	467886,11	1424669,41
58	467943,61	1424604,94
59	468003,28	1424533,85
60	468017,42	1424518,26
61	468046,75	1424481,66
62	468055,47	1424472,70
63	468058,93	1424469,10
64	468061,83	1424466,03
65	468065,80	1424461,82
66	468069,12	1424458,31
67	468071,78	1424455,54
68	468076,53	1424450,51
69	468078,24	1424448,69
70	468079,96	1424446,87
71	468081,60	1424445,13
72	468083,09	1424443,49
73	468085,35	1424440,80

Приложение №2

1	2	3
74	468100,05	1424424,41
75	468100,50	1424424,16
76	468106,76	1424419,19
77	468108,35	1424417,39
78	468120,98	1424403,27
79	468164,13	1424358,72
80	468179,80	1424341,38
81	468199,42	1424320,21
82	468225,83	1424298,09
83	468237,13	1424288,88
84	468258,51	1424271,47
85	468279,73	1424258,26
86	468313,96	1424239,14
87	468331,00	1424230,14
88	468346,71	1424223,16
89	468369,22	1424213,04
90	468397,58	1424206,73
42	468435,15	1424199,52

Условный номер земельного участка 5

Площадь земельного участка 1061 м<sup>2</sup>

Обозначение характерных точек границ	Координаты, м	
	X	Y
1	2	3
91	467762,95	1424751,31
92	467709,41	1424781,27
93	467679,20	1424798,18
94	467648,97	1424815,10
95	467596,77	1424842,34
96	467558,74	1424864,82
97	467536,08	1424875,60
98	467502,26	1424889,97
99	467489,97	1424893,98
100	467549,17	1424864,90
101	467566,36	1424855,22
102	467595,56	1424838,85
103	467618,83	1424827,30
104	467655,69	1424805,25
105	467669,68	1424797,94
106	467683,15	1424790,89
107	467702,47	1424780,50
108	467737,28	1424763,56
91	467762,95	1424751,31

Условный номер земельного участка 6

Площадь земельного участка 20 м<sup>2</sup>

Обозначение характерных точек границ	Координаты, м	
	X	Y
1	2	3
109	467571,90	1424878,99
110	467575,12	1424884,27
111	467575,01	1424884,65

Приложение №2

1	2	3
112	467569,56	1424886,81
109	467571,90	1424878,99

Условный номер земельного участка 7

Площадь земельного участка 402 м<sup>2</sup>

Обозначение характерных точек границ	Координаты, м	
	X	Y
1	2	3
113	467571,40	1424878,16
109	467571,90	1424878,99
112	467569,56	1424886,81
114	467551,58	1424893,95
115	467520,35	1424905,02
116	467498,93	1424911,62
117	467475,07	1424918,40
118	467474,21	1424915,88
119	467480,74	1424914,29
120	467520,46	1424901,60
121	467543,61	1424891,95
122	467567,25	1424880,69
113	467571,40	1424878,16

Условный номер земельного участка 8

Площадь земельного участка 317 м<sup>2</sup>

Обозначение характерных точек границ	Координаты, м	
	X	Y
1	2	3
123	467466,21	1424898,22
124	467467,99	1424901,17
125	467457,02	1424904,76
126	467422,73	1424913,67
127	467347,15	1424938,57
128	467346,78	1424936,67
129	467382,03	1424924,20
130	467398,15	1424918,75
131	467425,89	1424910,84
132	467445,99	1424904,97
123	467466,21	1424898,22

Условный номер земельного участка 9

Площадь земельного участка 1291 м<sup>2</sup>

Обозначение характерных точек границ	Координаты, м	
	X	Y
1	2	3
133	467356,10	1424954,76
134	467356,58	1424956,29
135	467335,02	1424963,21
136	467322,45	1424967,33
137	467305,02	1424975,23
138	467276,37	1424984,57
139	467274,66	1424984,87
140	467263,00	1424988,91

Приложение №2

<b>1</b>	<b>2</b>	<b>3</b>
141	467227,87	1425000,93
142	467190,16	1425001,21
143	467183,84	1425001,38
144	467208,63	1425075,19
145	467199,59	1425078,56
146	467197,77	1425073,98
147	467177,35	1425003,50
148	467182,70	1424997,97
149	467213,54	1424998,09
150	467226,84	1424996,43
151	467270,30	1424981,87
152	467294,95	1424974,08
153	467316,08	1424967,40
154	467330,51	1424962,85
155	467336,57	1424960,93
156	467346,09	1424957,92
157	467348,50	1424957,16
133	467356,10	1424954,76
158	467312,81	1424969,35
159	467313,09	1424969,63
160	467312,81	1424969,91
161	467312,53	1424969,63
158	467312,81	1424969,35
162	467313,25	1424970,28
163	467312,97	1424970,56
164	467312,69	1424970,28
165	467312,97	1424969,99
162	467313,25	1424970,28
<b>Условный номер земельного участка 10</b>		
<b>Площадь земельного участка 565 м<sup>2</sup></b>		
<b>Обозначение характерных точек границ</b>	<b>Координаты, м</b>	
	<b>X</b>	<b>Y</b>
<b>1</b>	<b>2</b>	<b>3</b>
166	467219,42	1425155,25
167	467241,92	1425187,63
168	467241,75	1425190,84
169	467240,48	1425192,92
170	467238,28	1425196,03
171	467163,22	1425216,38
172	467152,71	1425219,23
173	467142,21	1425222,07
174	467155,61	1425217,30
175	467198,93	1425204,82
176	467236,54	1425194,93
177	467239,13	1425191,71
178	467239,01	1425188,91
179	467216,50	1425155,73
180	467187,21	1425110,96
181	467177,50	1425076,78
182	467179,89	1425076,03

Приложение №2

1	2	3
183	467180,95	1425080,38
184	467191,10	1425109,53
166	467219,42	1425155,25

**Условный номер земельного участка 11**

**Площадь земельного участка 484 м<sup>2</sup>**

Обозначение характерных точек границ	Координаты, м	
	X	Y
1	2	3
185	467132,43	1425223,45
186	467132,72	1425224,65
187	467119,34	1425228,28
188	467019,32	1425254,69
189	466939,26	1425279,85
190	466915,15	1425288,97
191	466913,21	1425286,32
192	466914,04	1425285,81
193	466927,11	1425281,24
194	466936,59	1425278,80
195	466966,23	1425270,05
196	467008,22	1425255,57
197	467017,67	1425253,21
198	467041,21	1425247,36
199	467071,62	1425236,40
200	467074,61	1425235,79
201	467078,57	1425235,04
202	467095,02	1425232,35
203	467110,10	1425229,73
204	467112,46	1425229,20
205	467129,59	1425224,42
185	467132,43	1425223,45

**Условный номер земельного участка 12**

**Площадь земельного участка 14 м<sup>2</sup>**

Обозначение характерных точек границ	Координаты, м	
	X	Y
1	2	3
191	466913,21	1425286,32
190	466915,15	1425288,97
206	466914,52	1425289,21
207	466911,01	1425291,09
208	466909,28	1425288,73
191	466913,21	1425286,32

**Условный номер земельного участка 13**

**Площадь земельного участка 485 м<sup>2</sup>**

Обозначение характерных точек границ	Координаты, м	
	X	Y
1	2	3
208	466909,28	1425288,73
207	466911,01	1425291,09
209	466888,94	1425302,93

Приложение №2

1	2	3
210	466867,94	1425317,95
211	466842,78	1425340,15
212	466816,99	1425365,73
213	466795,16	1425390,89
214	466780,81	1425416,05
215	466762,86	1425470,89
216	466760,45	1425471,24
217	466770,29	1425440,33
218	466779,51	1425414,83
219	466786,78	1425401,56
220	466793,29	1425389,14
221	466829,08	1425349,88
222	466839,11	1425340,63
223	466854,56	1425327,79
224	466861,65	1425321,31
225	466887,96	1425301,80
208	466909,28	1425288,73

Условный номер земельного участка 14

Площадь земельного участка 11 м<sup>2</sup>

Обозначение характерных точек границ	Координаты, м	
	X	Y
1	2	3
215	466762,86	1425470,89
226	466761,89	1425473,86
227	466761,31	1425475,77
228	466759,01	1425476,11
216	466760,45	1425471,24
215	466762,86	1425470,89

Условный номер земельного участка 15

Площадь земельного участка 733 м<sup>2</sup>

Обозначение характерных точек границ	Координаты, м	
	X	Y
1	2	3
227	466761,31	1425475,77
229	466726,74	1425589,89
230	466719,47	1425607,77
231	466713,03	1425617,53
232	466706,37	1425624,83
233	466689,94	1425635,85
234	466659,16	1425648,95
235	466472,22	1425718,19
236	466372,43	1425762,47
237	466371,93	1425761,57
238	466380,43	1425758,13
239	466413,99	1425743,24
240	466421,54	1425740,14
241	466431,84	1425735,03
242	466445,98	1425728,81
243	466471,50	1425718,14
244	466477,72	1425715,22

Приложение №2

1	2	3
245	466508,06	1425703,21
246	466610,30	1425666,52
247	466648,61	1425651,92
248	466674,48	1425640,76
249	466687,40	1425633,18
250	466703,68	1425622,88
251	466710,38	1425615,88
252	466725,47	1425589,59
228	466759,01	1425476,11
227	466761,31	1425475,77

Условный номер земельного участка 16

Площадь земельного участка 5 м<sup>2</sup>

Обозначение характерных точек границ	Координаты, м	
	X	Y
1	2	3
237	466371,93	1425761,57
236	466372,43	1425762,47
253	466368,17	1425764,36
254	466367,59	1425763,33
237	466371,93	1425761,57

Условный номер земельного участка 17

Площадь земельного участка 585 м<sup>2</sup>

Обозначение характерных точек границ	Координаты, м	
	X	Y
1	2	3
254	466367,59	1425763,33
253	466368,17	1425764,36
255	466352,24	1425771,43
256	466293,60	1425798,87
257	466271,77	1425814,05
258	466260,33	1425827,15
259	466248,48	1425855,43
260	466214,17	1425950,05
261	466207,24	1425967,19
262	466205,99	1425966,56
263	466204,62	1425965,80
264	466208,09	1425956,50
265	466210,74	1425951,73
266	466210,02	1425951,31
267	466233,56	1425888,13
268	466258,73	1425825,68
269	466270,94	1425812,04
270	466288,63	1425799,81
271	466300,91	1425794,07
272	466330,61	1425780,26
273	466341,65	1425775,21
274	466363,93	1425764,82
254	466367,59	1425763,33



Приложение №2

<b>Условный номер земельного участка 18</b>		
<b>Площадь земельного участка 2 м<sup>2</sup></b>		
<b>Обозначение характерных точек границ</b>	<b>Координаты, м</b>	
	<b>X</b>	<b>Y</b>
<b>1</b>	<b>2</b>	<b>3</b>
266	466210,02	1425951,31
265	466210,74	1425951,73
264	466208,09	1425956,50
266	466210,02	1425951,31

<b>Условный номер земельного участка 19</b>		
<b>Площадь земельного участка 176 м<sup>2</sup></b>		
<b>Обозначение характерных точек границ</b>	<b>Координаты, м</b>	
	<b>X</b>	<b>Y</b>
<b>1</b>	<b>2</b>	<b>3</b>
263	466204,62	1425965,80
262	466205,99	1425966,56
261	466207,24	1425967,19
275	466199,20	1425987,06
276	466186,51	1426005,57
277	466174,39	1426017,69
278	466172,54	1426015,33
279	466184,12	1426004,28
280	466192,21	1425992,54
281	466201,57	1425973,99
263	466204,62	1425965,80

<b>Условный номер земельного участка 20</b>		
<b>Площадь земельного участка 1669 м<sup>2</sup></b>		
<b>Обозначение характерных точек границ</b>	<b>Координаты, м</b>	
	<b>X</b>	<b>Y</b>
<b>1</b>	<b>2</b>	<b>3</b>
282	466821,86	1424788,12
283	466840,97	1424799,44
284	466943,94	1424851,33
285	466979,48	1424865,81
286	467007,40	1424881,11
287	467048,79	1424903,35
288	467114,19	1424936,22
289	467118,18	1424937,33
290	467123,79	1424939,08
291	467130,31	1424942,75
292	467149,63	1424954,83
293	467163,79	1424969,11
294	467160,57	1424968,28
295	467147,94	1424956,71
296	467131,28	1424946,27
297	466951,00	1424859,81
298	466820,25	1424795,55
299	466813,64	1424791,79
300	466820,44	1424788,56
282	466821,86	1424788,12

Приложение №2

Условный номер земельного участка 21		
Площадь земельного участка 41 м <sup>2</sup>		
Обозначение характерных точек границ	Координаты, м	
	X	Y
1	2	3
301	466816,87	1424785,16
282	466821,86	1424788,12
300	466820,44	1424788,56
302	466813,65	1424791,79
303	466808,76	1424789,01
301	466816,87	1424785,16

Условный номер земельного участка 22		
Площадь земельного участка 481 м <sup>2</sup>		
Обозначение характерных точек границ	Координаты, м	
	X	Y
1	2	3
304	466748,49	1424741,88
305	466751,62	1424744,22
306	466793,76	1424771,46
301	466816,87	1424785,16
307	466808,76	1424789,01
308	466801,74	1424785,02
309	466779,95	1424771,22
310	466747,07	1424744,63
304	466748,49	1424741,88

Условный номер земельного участка 23		
Площадь земельного участка 404 м <sup>2</sup>		
Обозначение характерных точек границ	Координаты, м	
	X	Y
1	2	3
311	466564,12	1424621,21
312	466587,41	1424639,62
313	466588,31	1424638,72
314	466599,56	1424649,22
315	466638,79	1424680,23
316	466737,20	1424759,81
317	466736,16	1424761,09
318	466723,64	1424751,08
319	466712,50	1424742,05
320	466708,13	1424738,66
321	466698,59	1424731,02
322	466659,89	1424699,97
323	466626,66	1424673,20
324	466612,60	1424662,06
325	466592,85	1424645,45
326	466577,23	1424633,09
327	466563,32	1424622,10
311	466564,12	1424621,21

Приложение №2

<b>Условный номер земельного участка</b> 24		
<b>Площадь земельного участка</b> 113 м <sup>2</sup>		
<b>Обозначение характерных точек границ</b>	<b>Координаты, м</b>	
	<b>X</b>	<b>Y</b>
<b>1</b>	<b>2</b>	<b>3</b>
328	466548,43	1424585,85
329	466556,49	1424587,91
330	466582,96	1424610,03
331	466581,49	1424611,29
332	466580,67	1424611,34
328	466548,43	1424585,85

<p align="center"><b>Перечень координат характерных точек границы территории, в отношении которой разработан проект межевания система координат принята МСК-23</b></p>					
№	X	Y	№	X	Y
1	468896.62	1423936.34	44	466592.85	1424645.45
2	468850.87	1423973.77	45	466577.23	1424633.09
3	468807.62	1424005.38	46	466563.32	1424622.10
4	468732.97	1424057.57	47	466564.12	1424621.21
5	468574.29	1424166.45	48	466587.41	1424639.62
6	468563.86	1424171.67	49	466588.31	1424638.72
7	468549.32	1424178.78	50	466599.56	1424649.22
8	468533.71	1424183.14	51	466638.79	1424680.23
9	468521.89	1424185.59	52	467571.40	1424878.16
10	468623.41	1424128.90	53	467571.90	1424878.99
11	468647.05	1424115.41	54	467575.12	1424884.27
12	468649.36	1424113.83	55	467575.01	1424884.65
13	468701.82	1424075.82	56	467569.56	1424886.81
14	468703.78	1424074.52	57	467551.58	1424893.95
15	468710.66	1424069.59	58	467520.35	1424905.02
16	468723.57	1424060.75	59	467498.93	1424911.62
17	468727.13	1424058.29	60	467475.07	1424918.40
18	468730.18	1424056.35	61	467474.21	1424915.88
19	468742.98	1424047.06	62	467480.74	1424914.29
20	468744.59	1424045.97	63	467520.46	1424901.60
21	468765.75	1424033.26	64	467543.61	1424891.95
22	468767.84	1424031.88	65	467567.25	1424880.69
23	468782.80	1424021.44	66	467356.10	1424954.76
24	468794.99	1424012.84	67	467356.58	1424956.29
25	468799.06	1424009.87	68	467335.02	1424963.21
26	468810.41	1424001.74	69	467322.45	1424967.33
27	468833.38	1423984.43	70	467305.02	1424975.23
28	468835.07	1423983.22	71	467276.37	1424984.57
29	468842.68	1423977.49	72	467274.66	1424984.87
30	468848.45	1423973.33	73	467263.00	1424988.91
31	468853.36	1423969.27	74	467227.87	1425000.93
32	468859.22	1423965.73	75	467190.16	1425001.21
33	468862.11	1423963.26	76	467183.84	1425001.38
34	468896.21	1423935.76	77	467208.63	1425075.19
35	466737.20	1424759.81	78	467199.59	1425078.56
36	466736.16	1424761.09	79	467197.77	1425073.98
37	466723.64	1424751.08	80	467177.35	1425003.50
38	466712.50	1424742.05	81	467182.70	1424997.97
39	466708.13	1424738.66	82	467213.54	1424998.09
40	466698.59	1424731.02	83	467226.84	1424996.43
41	466659.89	1424699.97	84	467270.30	1424981.87
42	466626.66	1424673.20	85	467294.95	1424974.08
43	466612.60	1424662.06	86	467316.08	1424967.40

Приложение № 3 к Пояснительной записке

87	467330.51	1424962.85	135	466939.26	1425279.85
88	467336.57	1424960.93	136	466915.15	1425288.97
89	467346.09	1424957.92	137	466914.52	1425289.21
90	467348.50	1424957.16	138	466911.01	1425291.09
91	467163.79	1424969.11	139	466888.94	1425302.93
92	467149.63	1424954.83	140	466867.94	1425317.95
93	467130.31	1424942.75	141	466842.78	1425340.15
94	467123.79	1424939.08	142	466816.99	1425365.73
95	467118.18	1424937.33	143	466795.16	1425390.89
96	467114.19	1424936.22	144	466780.81	1425416.05
97	467048.79	1424903.35	145	466762.86	1425470.89
98	467007.40	1424881.11	146	466761.89	1425473.86
99	466979.48	1424865.81	147	466761.31	1425475.77
100	466943.94	1424851.33	148	466726.74	1425589.89
101	466840.97	1424799.44	149	466719.47	1425607.77
102	466793.76	1424771.46	150	466713.03	1425617.53
103	466751.62	1424744.22	151	466706.37	1425624.83
104	466748.49	1424741.88	152	466689.94	1425635.85
105	466747.07	1424744.63	153	466659.16	1425648.95
106	466779.95	1424771.22	154	466472.22	1425718.19
107	466801.74	1424785.02	155	466372.43	1425762.47
108	466808.76	1424789.01	156	466368.17	1425764.36
109	466808.76	1424789.01	157	466352.24	1425771.43
110	466813.65	1424791.79	158	466293.60	1425798.87
111	466813.64	1424791.79	159	466271.77	1425814.05
112	466820.25	1424795.55	160	466260.33	1425827.15
113	466951.00	1424859.81	161	466248.48	1425855.43
114	467131.28	1424946.27	162	466214.17	1425950.05
115	467147.94	1424956.71	163	466207.24	1425967.19
116	467160.57	1424968.28	164	466199.20	1425987.06
117	467466.21	1424898.22	165	466186.51	1426005.57
118	467467.99	1424901.17	166	466174.39	1426017.69
119	467457.02	1424904.76	167	466172.54	1426015.33
120	467422.73	1424913.67	168	466184.12	1426004.28
121	467347.15	1424938.57	169	466192.21	1425992.54
122	467346.78	1424936.67	170	466201.57	1425973.99
123	467382.03	1424924.20	171	466204.62	1425965.80
124	467398.15	1424918.75	172	466208.09	1425956.50
125	467425.89	1424910.84	173	466210.02	1425951.31
126	467445.99	1424904.97	174	466233.56	1425888.13
127	466582.96	1424610.03	175	466258.73	1425825.68
128	466581.49	1424611.29	176	466270.94	1425812.04
129	466580.67	1424611.34	177	466288.63	1425799.81
130	466548.43	1424585.85	178	466300.91	1425794.07
131	466556.49	1424587.91	179	466330.61	1425780.26
132	467132.72	1425224.65	180	466341.65	1425775.21
133	467119.34	1425228.28	181	466363.93	1425764.82
134	467019.32	1425254.69	182	466367.59	1425763.33

Приложение № 3 к Пояснительной записке

183	466371.93	1425761.57	231	467241.92	1425187.63
184	466380.43	1425758.13	232	467241.75	1425190.84
185	466413.99	1425743.24	233	467240.48	1425192.92
186	466421.54	1425740.14	234	467238.28	1425196.03
187	466431.84	1425735.03	235	467163.22	1425216.38
188	466445.98	1425728.81	236	467152.71	1425219.23
189	466471.50	1425718.14	237	467142.21	1425222.07
190	466477.72	1425715.22	238	467155.61	1425217.30
191	466508.06	1425703.21	239	467198.93	1425204.82
192	466610.30	1425666.52	240	467236.54	1425194.93
193	466648.61	1425651.92	241	467239.13	1425191.71
194	466674.48	1425640.76	242	467239.01	1425188.91
195	466687.40	1425633.18	243	467216.50	1425155.73
196	466703.68	1425622.88	244	467187.21	1425110.96
197	466710.38	1425615.88	245	467177.50	1425076.78
198	466725.47	1425589.59	246	467762.95	1424751.31
199	466759.01	1425476.11	247	467709.41	1424781.27
200	466760.45	1425471.24	248	467679.20	1424798.18
201	466770.29	1425440.33	249	467648.97	1424815.10
202	466779.51	1425414.83	250	467596.77	1424842.34
203	466786.78	1425401.56	251	467558.74	1424864.82
204	466793.29	1425389.14	252	467536.08	1424875.60
205	466829.08	1425349.88	253	467502.26	1424889.97
206	466839.11	1425340.63	254	467489.97	1424893.98
207	466854.56	1425327.79	255	467549.17	1424864.90
208	466861.65	1425321.31	256	467566.36	1424855.22
209	466887.96	1425301.80	257	467595.56	1424838.85
210	466909.28	1425288.73	258	467618.83	1424827.30
211	466913.21	1425286.32	259	467655.69	1424805.25
212	466914.04	1425285.81	260	467669.68	1424797.94
213	466927.11	1425281.24	261	467683.15	1424790.89
214	466936.59	1425278.80	262	467702.47	1424780.50
215	466966.23	1425270.05	263	467737.28	1424763.56
216	467008.22	1425255.57	264	468443.20	1424197.97
217	467017.67	1425253.21	265	468444.68	1424201.59
218	467041.21	1425247.36	266	468440.95	1424202.37
219	467071.62	1425236.40	267	468440.88	1424202.38
220	467074.61	1425235.79	268	468437.87	1424202.87
221	467078.57	1425235.04	269	468436.31	1424203.12
222	467095.02	1425232.35	270	468396.42	1424209.54
223	467110.10	1425229.73	271	468371.27	1424215.73
224	467112.46	1425229.20	272	468333.72	1424230.37
225	467129.59	1425224.42	273	468286.30	1424256.56
226	467132.43	1425223.45	274	468263.49	1424271.35
227	467179.89	1425076.03	275	468237.00	1424291.27
228	467180.95	1425080.38	276	468197.10	1424328.10
229	467191.10	1425109.53	277	468130.97	1424393.81
230	467219.42	1425155.25	278	468033.45	1424501.32

Приложение № 3 к Пояснительной записке

279	467982.92	1424561.62	300	468085.35	1424440.80
280	467902.30	1424655.37	301	468100.05	1424424.41
281	467883.76	1424674.65	302	468100.50	1424424.16
282	467869.59	1424687.01	303	468106.76	1424419.19
283	467866.91	1424689.28	304	468108.35	1424417.39
284	467886.11	1424669.41	305	468120.98	1424403.27
285	467943.61	1424604.94	306	468164.13	1424358.72
286	468003.28	1424533.85	307	468179.80	1424341.38
287	468017.42	1424518.26	308	468199.42	1424320.21
288	468046.75	1424481.66	309	468225.83	1424298.09
289	468055.47	1424472.70	310	468237.13	1424288.88
290	468058.93	1424469.10	311	468258.51	1424271.47
291	468061.83	1424466.03	312	468279.73	1424258.26
292	468065.80	1424461.82	313	468313.96	1424239.14
293	468069.12	1424458.31	314	468331.00	1424230.14
294	468071.78	1424455.54	315	468346.71	1424223.16
295	468076.53	1424450.51	316	468369.22	1424213.04
296	468078.24	1424448.69	317	468397.58	1424206.73
297	468079.96	1424446.87	318	468435.15	1424199.52
298	468081.60	1424445.13	319	468439.69	1424198.65
299	468083.09	1424443.49			