

ДОКУМЕНТАЦИЯ ПО ПЛАНИРОВКЕ ТЕРРИТОРИИ

**Проект межевания полосы отвода автомобильной дороги
в х. Шевченко протяжённостью 2 км с целью размещения
тротуаров**

Раздел 1 Проект межевания территории. Графическая часть
Раздел 2 Проект межевания территории. Текстовая часть

Автор тома: ООО «Орбита»

Майкоп 2022

ДОКУМЕНТАЦИЯ ПО ПЛАНИРОВКЕ ТЕРРИТОРИИ

**Проект межевания полосы отвода автомобильной дороги
в х. Шевченко протяжённостью 2 км с целью размещения
тротуаров**

Раздел 1 Проект межевания территории. Графическая часть
Раздел 2 Проект межевания территории. Текстовая часть

Директор

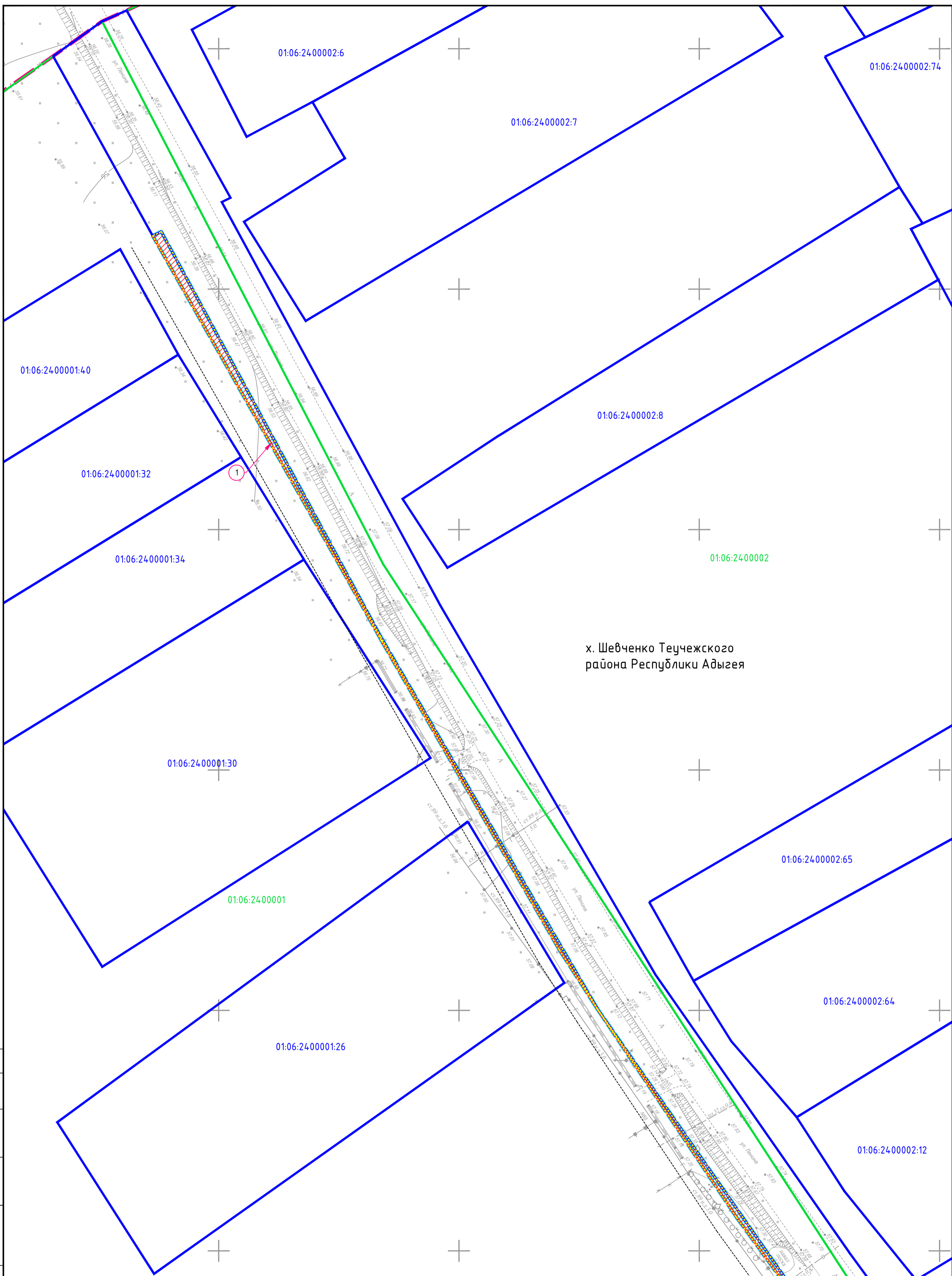
Винокуров А.С.

Автор тома: ООО «Орбита»

Майкоп 2022

Состав проекта

№ п/п	Наименование документов	Кол-во док-тов	Кол-во листов	Номера листов
Раздел 1 Проект межевания территории. Графическая часть				
Раздел 2 Проект межевания территории. Текстовая часть				
1	Титульный лист	1	2	1-2
2	Состав проекта	1	1	3
3	Чертеж межевания территории	1	8	4-11
4	Пояснительная записка	1	2	12-13
5	Приложение №1 Каталог координат красных линий	1	2	14-15
6	Приложение №1 Перечень образуемых земельных участков	1	2	16-17
7	Приложение №2 Каталоги координат образуемых земельных участков	1	7	18-24
8	Приложение №3 Перечень координат территории ПМТ	1	4	25-28
раздел 3 Материалы по обоснованию проекта межевания территории. Графическая часть				
раздел 4 Материалы по обоснованию проекта межевания территории. Пояснительная записка				
1	Титульный лист	1	2	1-2
2	Состав проекта	1	1	3
3	Чертеж материалов по обоснованию проекта межевания территории	1	8	4-11
4	Пояснительная записка	1	1	12



х. Шевченко Теучежского
района Республики Адыгея

х.Шевченко Теучежского района Республики Адыгея

Проект межевания полосы отвода автомобильной дороги
в х. Шевченко протяжённостью 2 км с целью размещения тротуаров

Изм.	Кол.уч.	Лист	№ док.	Подпись	Дата	Проект межевания территории	Масштаб 1:500	Лист 2	Листов 8
Директор	Винокуров А.С.								
Инженер	Гедугаже С.Р.								

Согласовано			
Подпись и дата			
Взам. инв. №			
Инв. № подл.			



х. Шевченко Теучежского
района Республики Адыгея

01:06:2400002

х. Шевченко Теучежского района Республики Адыгея

Проект межевания полосы отвода автомобильной дороги
в х. Шевченко протяжённостью 2 км с целью размещения тротуаров

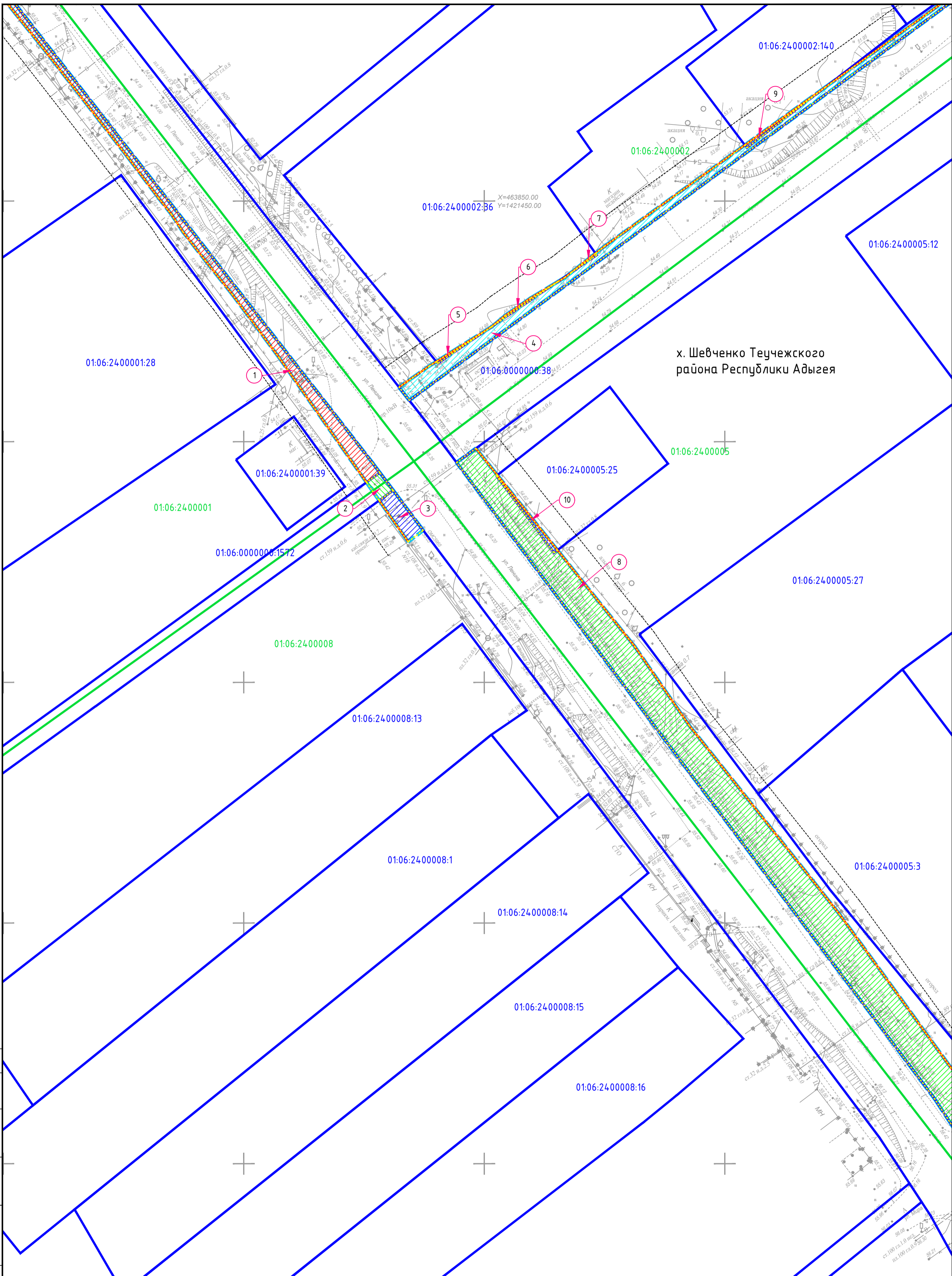
Изм.	Кол.уч.	Лист № док.	Подпись	Дата

Директор	Винокуров А.С.	
Инженер	Гедуадже С.Р.	

Проект межевания территории	Масштаб	Лист	Листов
	1:500	4	8

Чертеж межевания территории	000 "Орбита"
-----------------------------	--------------

Согласовано	
Взам. инв. №	
Подпись и дата	
Инв. № подл.	



х. Шевченко Теучежского района Республики Адыгея

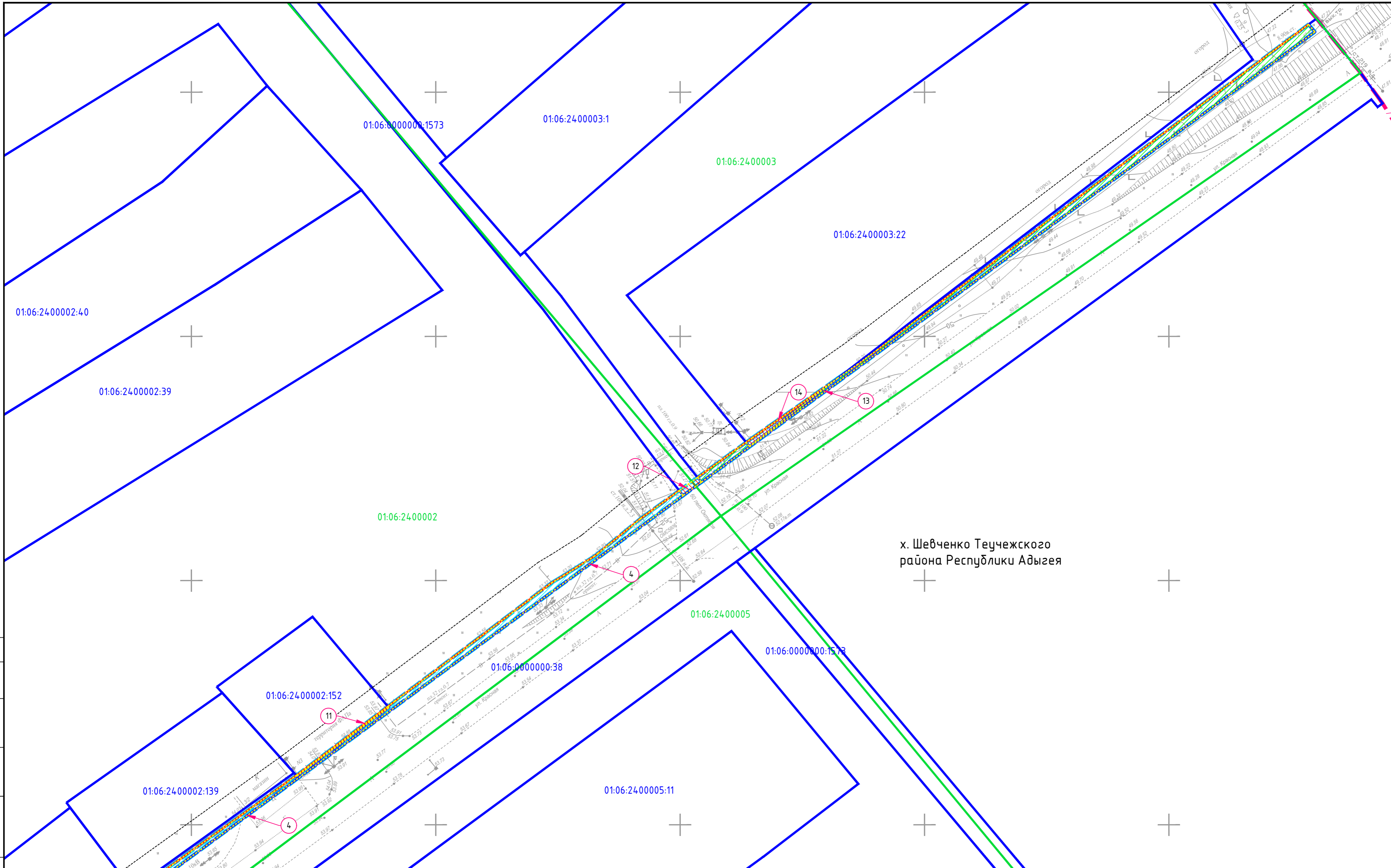
01:06:2400005

х. Шевченко Теучежского района Республики Адыгея

Проект межевания полосы отвода автомобильной дороги в х. Шевченко протяжённостью 2 км с целью размещения тротуаров

Изм.	Кол.уч.	Лист № док.	Подпись	Дата	Масштаб	Лист	Листов
Директор	Винокуров А.С.				1:500	5	8
Инженер	Гедуадже С.Р.				000 "Орбита"		

Согласовано	
Взам. инв. №	
Подпись и дата	
Инв. № подл.	



х. Шевченко Теучежского
района Республики Адыгея

Создано	
Взам. инв. №	
Подпись и дата	
Инв. № подл.	

х. Шевченко Теучежского района Республики Адыгея				
Проект межевания полосы отвода автомобильной дороги в х. Шевченко протяженностью 2 км с целью размещения тротуаров				
Изм.	Кол.уч.	Лист № док.	Подпись	Дата
Директор	Винокуров А.С.			
Инженер	Гедуадже С.Р.			
Проект межевания территории			Масштаб	Лист
			1:500	6
Чертеж межевания территории			Листов	8
			000 "Орбита"	

х. Шевченко Теучежского
района Республики Адыгея



Согласовано	
Взам. инв. №	
Подпись и дата	
Инв. № подл.	

х.Шевченко Теучежского района Республики Адыгея					
Проект межевания полосы отвода автомобильной дороги в х. Шевченко протяжённостью 2 км с целью размещения тротуаров					
Изм.	Кол.уч	Лист № док.	Подпись	Дата	
Директор	Винокуров А.С.				Проект межевания территории
					Масштаб 1:500
					Лист 7
					Листов 8
Инженер	Гедуадже С.Р.				Чертеж межевания территории
					000 "Орбита"

Каталог координат красных линий система координат принята МСК-23					
№	X	Y	№	X	Y
Контур 1			Контур 2		
1	464561,09	1420886,26	43	463787,78	1421428,16
2	464492,22	1420925,34	44	463779,21	1421434,17
3	464476,93	1420933,85	Контур 3		
4	464412,58	1420970,89	45	463811,33	1421432,27
5	464400,24	1420978,83	46	463815,7	1421438,53
6	464357,03	1421007,71	47	463816,64	1421440,02
7	464342,92	1421017,94	48	463823,82	1421451,43
8	464329,46	1421027,56	49	463826,19	1421454,32
9	464274,11	1421068,83	50	463829,79	1421459,57
10	464271,98	1421070,35	51	463833,24	1421465,28
11	464250,89	1421085,36	52	463834,18	1421466,83
12	464225,64	1421103,71	53	463835,07	1421467,97
13	464192,33	1421127,37	54	463839,13	1421473,11
14	464168,02	1421144,85	55	463840,66	1421475,08
15	464156,16	1421154,18	56	463861,62	1421504,16
16	464130,65	1421173,15	57	463873,68	1421520,93
17	464124,15	1421177,72	58	463910,07	1421571,43
18	464114,45	1421184,55	59	463910,15	1421571,55
19	464100,77	1421194,6	60	463924,22	1421590,2
20	464094,89	1421198,99	61	463925,29	1421591,61
21	464061,38	1421224	62	463938,13	1421608,62
22	464030,58	1421246,1	63	463949,58	1421623,75
23	464023,14	1421251,6	64	463951,04	1421626,19
24	464007,9	1421262,52	65	463952,64	1421628,72
25	463996,39	1421271,07	66	463954,98	1421632,43
26	463976,63	1421285,63	67	463955,51	1421633,12
27	463953,26	1421303,31	68	463962,69	1421641,89
28	463941,7	1421312,52	69	463968,43	1421649,81
29	463930,21	1421321,17	Контур 4		
30	463921,59	1421327,76	70	463971,13	1421653,56
31	463913,64	1421333,66	71	463978,31	1421663,49
32	463896,49	1421346,47	72	463979,15	1421664,66
33	463881,94	1421358,15	73	463991,44	1421682,25
34	463866,78	1421369,95	74	463994,24	1421686,25
35	463859,1	1421375,9	75	463997,23	1421690,3
36	463850,56	1421382,35	76	464003,99	1421699,16
37	463847,28	1421384,93	77	464013,12	1421711,4
38	463843,54	1421387,4	78	464031,14	1421735,04
39	463837,62	1421392,03	79	464048,3	1421757,85
40	463830,58	1421397,64	80	464057,91	1421770,65
41	463817,5	1421407,33	81	464063,89	1421778,58
42	463791,55	1421425,51			

Приложение № 1 к Чертежу межевания территории

Контур 5			101	463539,13	1421601,36
82	463798,62	1421448,25	102	463537,2	1421602,03
83	463793,07	1421452,71	103	463525,94	1421606,18
84	463777,47	1421465,22	104	463509,27	1421612,63
85	463757,46	1421481,28	105	463507,67	1421613,2
86	463741,08	1421492,58	106	463504,77	1421614,45
87	463701,73	1421523,92	107	463483,44	1421622,68
88	463668,2	1421548,27	Контур 7		
89	463657,33	1421554,39	108	463483,44	1421622,68
Контур 6			109	463483,2895	1421622,206
90	463653,31	1421556,65	110	463470,68	1421627,11
91	463647,63	1421559,84	111	463448,79	1421635,79
92	463617,91	1421573,46	112	463420,25	1421647,84
93	463596,59	1421581,96	113	463389,7	1421661,44
94	463569,65	1421590,68	114	463349,27	1421678,97
95	463566,74	1421591,63	115	463291,77	1421701,69
96	463562,03	1421593,29	Контур 8		
97	463555,52	1421595,59	116	463285,601	1421679,972
98	463553,16	1421596,42	117	463238,48	1421699,65
99	463548,44	1421598,09	118	463233,66	1421701,52
100	463541,93	1421600,38	119	463225,62	1421704,98

Пояснительная записка

1.1 Общие сведения

В рамках проведения работ по проекту межевания полосы отвода автомобильной дороги в х. Шевченко протяжённостью 2 км с целью размещения тротуаров будут образованы земельные участки для размещения объекта.

Проектом межевания предусмотрено занятие земель в постоянное пользование.

Площадь территории, в отношении которой разработан проект межевания 4652 м² (04.65 Га).

1.2 Перечень и сведения о площади образуемых земельных участков, в том числе возможные способы их образования

Граница территории, в отношении которой разрабатывается проект межевания территории, расположена в х.Шевченко Теучежского района Республики Адыгея.

Перечень и сведения о площадях образуемых земельных участков (частей земельных участков) представлены в Приложении №1 (Основная часть проекта межевания территории. Текстовая часть).

Предусмотренные проектом межевания способы образования земельных участков:

- «Образование из земель или земельных участков, находящихся в государственной или муниципальной собственности» - при образовании земельных участков из земель неразграниченной государственной или муниципальной собственности.
- «Раздел земельного участка»

Перечень координат характерных точек образуемых земельных участков представлен в Приложении №2 (Основная часть проекта межевания территории. Чертежи межевания территории).

Перечень координат характерных точек границы, в отношении которой разработан проект межевания представлен в Приложении №3 (Основная часть проекта межевания территории. Текстовая часть).

1.3 Перечень и сведения о площади образуемых земельных участков, которые будут отнесены к территориям общего пользования или имуществу общего пользования

Все земельные участки, образованные в рамках данного проекта, будут отнесены к территориям общего пользования

1.4 Перечень и сведения о площади образуемых земельных участков, в том числе в отношении которых предполагаются резервирование и (или) изъятие для государственных или муниципальных нужд

Проектом межевания территории резервирование и (или) изъятие для государственных или муниципальных нужд не предусмотрено.

1.5 Перечень кадастровых номеров существующих земельных участков, на которых линейный объект может быть размещен на условиях сервитута, публичного сервитута, их адреса или описание местоположения, перечень и адреса расположенных на таких земельных участках объектов недвижимого имущества (при наличии сведений о них в Едином государственном реестре недвижимости).

Земельные участки, на которых линейный объект может быть размещен на условиях сервитута, публичного сервитута, отсутствуют;

Согласовано			
Взам. инв. №			
Подпись			
Инв. № подл.			

<i>Проект межевания территории.</i>					
Изм.	Кол.уч	Лист	№ док.	Подп.	Дата
Выполнил	Гедуадже С.Р.				
Проверил	Винокуров А.С.				
<i>Пояснительная записка</i>					
			Стадия	Лист	Листов
				1	2
<i>ООО «Орбита»</i>					

1.6 Вид разрешенного использования образуемых земельных участков в соответствии с проектом планировки

Образуемым земельным участкам вид разрешенного использования «Земельные участки (территории) общего пользования» будет присвоен в соответствии с классификатором видов разрешенного использования земельных участков, утвержденным Приказом федеральной службы государственной регистрации, кадастра и картографии от 10 ноября 2020 года N П/0412.

1.7 Информация о правообладателях земельных участков

Информация о правообладателях земельных участков представлена в Приложении №1

1.8 Категория земель

Образуемым земельным участкам необходимо присвоить категорию земель - «Земли населенных пунктов».

1.9 Адресные характеристики земельных участков

Граница территории, в отношении которой разрабатывается проект межевания территории, расположена в х.Шевченко Теучежского района Республики Адыгея.

1.10 Площадь исходных земельных участков

Сведения о площадях исходных земельных участков представлены в Приложении №1

1.11 Целевое назначение лесов, вид (виды) разрешенного использования лесного участка, количественные и качественные характеристики лесного участка, сведения о нахождении лесного участка в границах особо защитных участков лесов

Материалы инженерных изысканий указывают на отсутствие в границах зоны размещения объекта земель лесного фонда. Также отсутствие земель лесного фонда на рассматриваемой территории выявлено по результатам анализа материалов генерального плана муниципального образования "Габукайское сельское поселение" Теучежского района Республики Адыгея (утверждён Решением Совета народных депутатов от 27.12.2012 №109).

Взам. инв. №	
Подпись	

Изм.	Кол. уч	Лист	№ док.	Подп.	Дата

Проект межевания территории

Лист

2

Перечень образуемых земельных участков/частей земельных участков												
Номер образуемого ЗУ по чертежу межевания	Кадастровый номер исходного ЗУ	Условный номер образуемого ЗУ/части ЗУ	Площадь исходного ЗУ кв.м.	Площадь образуемого ЗУ, кв.м.	Вид права исходного ЗУ	Правообладатель исходного ЗУ	Местоположение исходного ЗУ	Вид разрешенного использования исходного ЗУ	Категория земель исходного ЗУ	Категория образуемого ЗУ	Вид разрешенного использования образуемого ЗУ	Способ образования земельного участка
1	01:06:2400001	01:06:2400001:ЗУ1	-	824	-	-	Республика Адыгея, Теучежский район, х.Шевченко	-	-	Земли населённых пунктов	Земельные участки (территории) общего пользования	образование земельного участка
2	01:06:0000000:1572	01:06:0000000:1572:ЗУ1	3269	16	Собственность	Муниципальное образование "Габукайское сельское поселение"	установлено относительно ориентира, расположенного в границах участка. Почтовый адрес ориентира: Российская Федерация, Адыгея Республика, Теучежский Муниципальный район, Сельское Поселение Габукайское, Шевченко хутор, Красная улица	Размещение объектов улично-дорожной сети, автомобильных дорог и пешеходных тротуаров в границах населенных пунктов	Земли населённых пунктов	Земли населённых пунктов	Земельные участки (территории) общего пользования	раздел земельного участка
3	01:06:2400008	01:06:2400008:ЗУ1(1)	-	39	-	-	Республика Адыгея, Теучежский район, х.Шевченко	-	-	Земли населённых пунктов	Земельные участки (территории) общего пользования	образование земельного участка
4	01:06:2400002	01:06:2400002:ЗУ1	-	354	-	-	Республика Адыгея, Теучежский район, х.Шевченко	-	-	Земли населённых пунктов	Земельные участки (территории) общего пользования	образование земельного участка
5	01:06:2400002:36	01:06:2400002:36:ЗУ1(1)	3800	3	Собственность	Бахметова Мария Игорьевна	установлено относительно ориентира, расположенного в границах участка. Почтовый адрес ориентира: Респ. Адыгея, р-н Теучежский, х. Шевченко, ул. Ленина, дом 18	Для ведения личного подсобного хозяйства	Земли населённых пунктов	Земли населённых пунктов	Земельные участки (территории) общего пользования	раздел земельного участка
6	01:06:2400002:36	01:06:2400002:36:ЗУ1(2)	3800	4	Собственность	Бахметова Мария Игорьевна	установлено относительно ориентира, расположенного в границах участка. Почтовый адрес ориентира: Респ. Адыгея, р-н Теучежский, х. Шевченко, ул. Ленина, дом 18	Для ведения личного подсобного хозяйства	Земли населённых пунктов	Земли населённых пунктов	Земельные участки (территории) общего пользования	раздел земельного участка
7	01:06:2400002:36	01:06:2400002:36:ЗУ1(3)	3800	2	Собственность	Бахметова Мария Игорьевна	установлено относительно ориентира, расположенного в границах участка. Почтовый адрес ориентира: Респ. Адыгея, р-н Теучежский, х. Шевченко, ул. Ленина, дом 18	Для ведения личного подсобного хозяйства	Земли населённых пунктов	Земли населённых пунктов	Земельные участки (территории) общего пользования	раздел земельного участка
8	01:06:2400005	01:06:2400005:ЗУ1	-	1108	-	-	Республика Адыгея, Теучежский район, х.Шевченко	-	-	Земли населённых пунктов	Земельные участки (территории) общего пользования	образование земельного участка
9	01:06:2400002:140	01:06:2400002:140:ЗУ1	882	7	сведения отсутствуют в ЕГРН	сведения отсутствуют в ЕГРН	установлено относительно ориентира, расположенного в границах участка. Почтовый адрес ориентира: Адыгея респ, р-н Теучежский, х Шевченко, ул Красная, 3/1	Для размещения объектов торговли	Земли населённых пунктов	Земли населённых пунктов	Земельные участки (территории) общего пользования	раздел земельного участка
10	01:06:2400005:25	01:06:2400005:25:ЗУ1	600	12	Иные ограничения (обременения) прав	данные о правообладателе отсутствуют в ЕГРН	установлено относительно ориентира, расположенного в границах участка. Почтовый адрес ориентира: Адыгея респ, р-н Теучежский, х Шевченко, ул Красная, 6/1	под строительство православного храма	Земли населённых пунктов	Земли населённых пунктов	Земельные участки (территории) общего пользования	раздел земельного участка
11	01:06:2400002:152	01:06:2400002:152:ЗУ1	581	6	Постоянное (бессрочное) пользование	Государственное бюджетное учреждение здравоохранения Республики Адыгея "Адыгейская межрайонная больница им.К.М.Батмена"	установлено относительно ориентира, расположенного в границах участка. Почтовый адрес ориентира: Республика Адыгея, р-н Теучежский, х Шевченко, ул Красная, 3	Поликлиники, пункты первой медицинской помощи	Земли населённых пунктов	Земли населённых пунктов	Земельные участки (территории) общего пользования	раздел земельного участка
12	01:06:0000000:1573	01:06:0000000:1573:ЗУ1	4140	6	Собственность	МО "Габукайское сельское поселение"	установлено относительно ориентира, расположенного в границах участка. Почтовый адрес ориентира: Российская Федерация, Адыгея Республика, Теучежский Муниципальный район, Сельское Поселение Габукайское, Шевченко хутор, 60 лет Октября улица	Размещение объектов улично-дорожной сети, автомобильных дорог и пешеходных тротуаров в границах населенных пунктов	Земли населённых пунктов	Земли населённых пунктов	Земельные участки (территории) общего пользования	раздел земельного участка
13	01:06:2400003	01:06:2400003:ЗУ1	-	175	-	-	Республика Адыгея, Теучежский район, х.Шевченко	-	-	Земли населённых пунктов	Земельные участки (территории) общего пользования	образование земельного участка
14	01:06:2400003:22	01:06:2400003:22:ЗУ1	5000	12	Собственность	Нечитайленко Наталья Михайловна	Местоположение установлено относительно ориентира, расположенного в границах участка. Почтовый адрес ориентира: Респ. Адыгея, р-н Теучежский, х. Шевченко, ул. 60 лет Октября, дом 12.	Для ведения личного подсобного хозяйства	Земли населенных пунктов	Земли населённых пунктов	Земельные участки (территории) общего пользования	раздел земельного участка

Каталоги координат образуемых земельных участков/частей земельных участков

Условный номер земельного участка 1		
Площадь земельного участка 824 м ²		
Обозначение характерных точек границ	Координаты, м	
	X	Y
1	2	3
1	464561,09	1420886,26
2	464561,97	1420888,06
3	464477,77	1420933,69
4	464400,31	1420978,83
5	464341,39	1421019,92
6	464002,03	1421267,72
7	463905,62	1421341,07
8	463795,55	1421426,82
9	463793,57	1421428,30
10	463791,55	1421425,51
11	463817,50	1421407,33
12	463830,58	1421397,64
13	463837,62	1421392,03
14	463843,54	1421387,40
15	463847,28	1421384,93
16	463850,56	1421382,35
17	463859,10	1421375,90
18	463866,78	1421369,95
19	463881,94	1421358,15
20	463896,49	1421346,47
21	463913,64	1421333,66
22	463921,59	1421327,76
23	463930,21	1421321,17
24	463941,70	1421312,52
25	463953,26	1421303,31
26	463976,63	1421285,63
27	463996,39	1421271,07
28	464007,90	1421262,52
29	464023,14	1421251,60
30	464030,58	1421246,10
31	464061,38	1421224,00
32	464094,89	1421198,99
33	464100,77	1421194,60
34	464114,45	1421184,55
35	464124,15	1421177,72
36	464130,65	1421173,15
37	464156,16	1421154,18
38	464168,02	1421144,85
39	464192,33	1421127,37
40	464225,64	1421103,71
41	464250,89	1421085,36
42	464271,98	1421070,35
43	464274,11	1421068,83
44	464329,46	1421027,56
45	464342,92	1421017,94
46	464357,03	1421007,71

Приложение №2

1	2	3
47	464400,24	1420978,83
48	464412,58	1420970,89
49	464476,93	1420933,85
50	464492,22	1420925,34
1	464561,09	1420886,26

Условный номер земельного участка 2

Площадь земельного участка 16 м²

Обозначение характерных точек границ	Координаты, м	
	X	Y
1	2	3
10	463791,55	1421425,51
9	463793,57	1421428,30
51	463789,89	1421431,07
52	463787,78	1421428,16
10	463791,55	1421425,51

Условный номер земельного участка 3

Площадь земельного участка 39 м²

Обозначение характерных точек границ	Координаты, м	
	X	Y
1	2	3
52	463787,78	1421428,16
51	463789,89	1421431,07
53	463781,59	1421437,31
54	463779,21	1421434,17
52	463787,78	1421428,16

Условный номер земельного участка 4

Площадь земельного участка 354 м²

Обозначение характерных точек границ	Координаты, м	
	X	Y
1	2	3
55	463873,68	1421520,93
56	463910,07	1421571,43
57	463909,94	1421571,54
58	463923,98	1421590,40
59	463924,22	1421590,20
60	463925,29	1421591,61
61	463938,13	1421608,62
62	463949,58	1421623,75
63	463951,04	1421626,19
64	463952,64	1421628,72
65	463954,98	1421632,43
66	463955,51	1421633,12
67	463962,69	1421641,89
68	463968,43	1421649,81
69	463967,41	1421650,62
70	463808,59	1421434,41
71	463811,33	1421432,27
72	463815,70	1421438,53
73	463816,64	1421440,02

Приложение №2

1	2	3
74	463816,26	1421440,33
75	463823,82	1421451,43
76	463823,91	1421451,58
77	463823,95	1421451,63
78	463833,24	1421465,28
79	463834,18	1421466,83
80	463835,07	1421467,97
81	463838,75	1421473,37
82	463839,13	1421473,11
83	463840,66	1421475,08
84	463861,62	1421504,16
85	463861,06	1421504,59
55	463873,68	1421520,93

Условный номер земельного участка 5

Площадь земельного участка 3 м²

Обозначение характерных точек границ	Координаты, м	
	X	Y
1	2	3
73	463816,64	1421440,02
74	463816,26	1421440,33
75	463823,82	1421451,43
73	463816,64	1421440,02

Условный номер земельного участка 6

Площадь земельного участка 4 м²

Обозначение характерных точек границ	Координаты, м	
	X	Y
1	2	3
77	463823,95	1421451,63
86	463826,19	1421454,32
87	463829,79	1421459,57
78	463833,24	1421465,28
77	463823,95	1421451,63

Условный номер земельного участка 7

Площадь земельного участка 2 м²

Обозначение характерных точек границ	Координаты, м	
	X	Y
1	2	3
80	463835,07	1421467,97
81	463838,75	1421473,37
82	463839,13	1421473,11
80	463835,07	1421467,97

Условный номер земельного участка 8

Площадь земельного участка 1108 м²

Обозначение характерных точек границ	Координаты, м	
	X	Y
1	2	3
88	463795,69	1421444,22
89	463798,62	1421448,25

Приложение №2

1	2	3
90	463793,07	1421452,71
91	463792,90	1421452,50
92	463776,93	1421464,52
93	463777,47	1421465,22
94	463757,46	1421481,28
95	463741,08	1421492,58
96	463701,73	1421523,92
97	463668,20	1421548,27
98	463657,33	1421554,39
99	463654,39	1421549,56
100	463663,48	1421543,61
88	463795,69	1421444,22

Условный номер земельного участка 9

Площадь земельного участка 7 м²

Обозначение характерных точек границ	Координаты, м	
	X	Y
1	2	3
84	463861,62	1421504,16
55	463873,68	1421520,93
85	463861,06	1421504,59
84	463861,62	1421504,16

Условный номер земельного участка 10

Площадь земельного участка 12 м²

Обозначение характерных точек границ	Координаты, м	
	X	Y
1	2	3
91	463792,90	1421452,50
90	463793,07	1421452,71
93	463777,47	1421465,22
92	463776,93	1421464,52
91	463792,90	1421452,50

Условный номер земельного участка 11

Площадь земельного участка 6 м²

Обозначение характерных точек границ	Координаты, м	
	X	Y
1	2	3
56	463910,07	1421571,43
101	463910,15	1421571,55
59	463924,22	1421590,20
58	463923,98	1421590,40
57	463909,94	1421571,54
56	463910,07	1421571,43

Условный номер земельного участка 12

Площадь земельного участка 6 м²

Обозначение характерных точек границ	Координаты, м	
	X	Y
1	2	3
68	463968,43	1421649,81

Приложение №2

1	2	3
102	463971,13	1421653,56
103	463970,15	1421654,34
69	463967,41	1421650,62
68	463968,43	1421649,81

Условный номер земельного участка 13

Площадь земельного участка 175 м²

Обозначение характерных точек границ	Координаты, м	
	X	Y
1	2	3
102	463971,13	1421653,56
104	463978,31	1421663,49
105	463977,52	1421664,13
106	463991,44	1421682,25
107	463994,24	1421686,25
108	463997,23	1421690,30
109	464003,99	1421699,16
110	464013,12	1421711,40
111	464031,14	1421735,04
112	464048,30	1421757,85
113	464057,91	1421770,65
114	464063,89	1421778,58
115	464062,35	1421779,87
116	463970,14	1421654,34
102	463971,13	1421653,56

Условный номер земельного участка 14

Площадь земельного участка 12 м²

Обозначение характерных точек границ	Координаты, м	
	X	Y
1	2	3
104	463978,31	1421663,49
117	463979,15	1421664,66
106	463991,44	1421682,25
105	463977,52	1421664,13
104	463978,31	1421663,49

Условный номер земельного участка 15

Площадь земельного участка 25 м²

Обозначение характерных точек границ	Координаты, м	
	X	Y
1	2	3
99	463654,39	1421549,56
98	463657,33	1421554,39
118	463653,31	1421556,65
119	463650,54	1421552,08
99	463654,39	1421549,56

Приложение №2

Условный номер земельного участка 16		
Площадь земельного участка 1936 м ²		
Обозначение характерных точек границ	Координаты, м	
	X	Y
1	2	3
119	463650,54	1421552,08
118	463653,31	1421556,65
120	463647,63	1421559,84
121	463617,91	1421573,46
122	463596,59	1421581,96
123	463569,65	1421590,68
124	463569,14	1421589,65
125	463507,56	1421612,87
126	463507,67	1421613,20
127	463499,09	1421616,27
128	463488,24	1421620,28
129	463470,68	1421627,11
130	463448,79	1421635,79
131	463420,25	1421647,84
132	463389,70	1421661,44
133	463349,27	1421678,97
134	463291,77	1421701,69
135	463289,48	1421695,11
136	463314,40	1421684,82
137	463331,53	1421677,75
138	463350,30	1421670,00
139	463431,63	1421636,42
140	463574,53	1421586,23
141	463598,37	1421577,21
142	463629,02	1421564,31
143	463646,46	1421554,75
119	463650,54	1421552,08

Условный номер земельного участка 17		
Площадь земельного участка 33 м ²		
Обозначение характерных точек границ	Координаты, м	
	X	Y
1	2	3
124	463569,14	1421589,65
123	463569,65	1421590,68
144	463566,74	1421591,63
145	463562,03	1421593,29
146	463555,52	1421595,59
147	463553,16	1421596,42
148	463548,44	1421598,09
149	463541,93	1421600,38
150	463539,13	1421601,36
151	463537,20	1421602,03
152	463525,94	1421606,18
153	463509,27	1421612,63
126	463507,67	1421613,20
125	463507,56	1421612,87
124	463569,14	1421589,65

Приложение №2

Условный номер земельного участка 18		
Площадь земельного участка 90 м ²		
Обозначение характерных точек границ	Координаты, м	
	X	Y
1	2	3
154	463286,97	1421679,40
155	463288,08	1421679,98
156	463288,27	1421680,45
157	463269,74	1421688,10
158	463249,36	1421696,51
159	463226,02	1421706,15
160	463225,62	1421704,98
161	463233,66	1421701,52
162	463238,48	1421699,65
154	463286,97	1421679,40

<p align="center">Перечень координат характерных точек границы территории, в отношении которой разработан проект межевания система координат принята МСК-23</p>					
№	X	Y	№	X	Y
1	464561.09	1420886.26	44	464225.64	1421103.71
2	464561.97	1420888.06	45	464250.89	1421085.36
3	464477.77	1420933.69	46	464271.98	1421070.35
4	464400.31	1420978.83	47	464274.11	1421068.83
5	464341.39	1421019.92	48	464329.46	1421027.56
6	464002.03	1421267.72	49	464342.92	1421017.94
7	463905.62	1421341.07	50	464357.03	1421007.71
8	463795.55	1421426.82	51	464400.24	1420978.83
9	463793.57	1421428.3	52	464412.58	1420970.89
10	463789.89	1421431.07	53	464476.93	1420933.85
11	463781.59	1421437.31	54	464492.22	1420925.34
12	463779.21	1421434.17	55	463811.33	1421432.27
13	463787.78	1421428.16	56	463815.7	1421438.53
14	463791.55	1421425.51	57	463816.64	1421440.02
15	463817.5	1421407.33	58	463823.82	1421451.43
16	463830.58	1421397.64	59	463823.91	1421451.58
17	463837.62	1421392.03	60	463823.95	1421451.63
18	463843.54	1421387.4	61	463826.19	1421454.32
19	463847.28	1421384.93	62	463829.79	1421459.57
20	463850.56	1421382.35	63	463833.24	1421465.28
21	463859.1	1421375.9	64	463834.18	1421466.83
22	463866.78	1421369.95	65	463835.07	1421467.97
23	463881.94	1421358.15	66	463839.13	1421473.11
24	463896.49	1421346.47	67	463840.66	1421475.08
25	463913.64	1421333.66	68	463861.62	1421504.16
26	463921.59	1421327.76	69	463873.68	1421520.93
27	463930.21	1421321.17	70	463910.07	1421571.43
28	463941.7	1421312.52	71	463910.15	1421571.55
29	463953.26	1421303.31	72	463924.22	1421590.2
30	463976.63	1421285.63	73	463925.29	1421591.61
31	463996.39	1421271.07	74	463938.13	1421608.62
32	464007.9	1421262.52	75	463949.58	1421623.75
33	464023.14	1421251.6	76	463951.04	1421626.19
34	464030.58	1421246.1	77	463952.64	1421628.72
35	464061.38	1421224	78	463954.98	1421632.43
36	464094.89	1421198.99	79	463955.51	1421633.12
37	464100.77	1421194.6	80	463962.69	1421641.89
38	464114.45	1421184.55	81	463968.43	1421649.81
39	464124.15	1421177.72	82	463971.13	1421653.56
40	464130.65	1421173.15	83	463978.31	1421663.49
41	464156.16	1421154.18	84	463979.15	1421664.66
42	464168.02	1421144.85	85	463991.44	1421682.25
43	464192.33	1421127.37	86	463994.24	1421686.25

Приложение № 3 к Пояснительной записке

87	463997.23	1421690.3	135	463350.3	1421670
88	464003.99	1421699.16	136	463431.63	1421636.42
89	464013.12	1421711.4	137	463574.53	1421586.23
90	464031.14	1421735.04	138	463598.37	1421577.21
91	464048.3	1421757.85	139	463629.02	1421564.31
92	464057.91	1421770.65	140	463646.46	1421554.75
93	464063.89	1421778.58	141	463650.54	1421552.08
94	464062.35	1421779.87	142	463654.39	1421549.56
95	463970.14	1421654.34	143	463663.48	1421543.61
96	463970.1463	1421654.335	144	463288.27	1421680.45
97	463967.41	1421650.62	145	463269.74	1421688.1
98	463808.59	1421434.41	146	463249.36	1421696.51
99	463795.69	1421444.22	147	463226.02	1421706.15
100	463798.62	1421448.25	148	463225.62	1421704.98
101	463793.07	1421452.71	149	463233.66	1421701.52
102	463777.47	1421465.22	150	463238.48	1421699.65
103	463757.46	1421481.28	151	463286.97	1421679.4
104	463741.08	1421492.58	152	463288.08	1421679.98
105	463701.73	1421523.92			
106	463668.2	1421548.27			
107	463657.33	1421554.39			
108	463653.31	1421556.65			
109	463647.63	1421559.84			
110	463617.91	1421573.46			
111	463596.59	1421581.96			
112	463569.65	1421590.68			
113	463566.74	1421591.63			
114	463562.03	1421593.29			
115	463555.52	1421595.59			
116	463553.16	1421596.42			
117	463548.44	1421598.09			
118	463541.93	1421600.38			
119	463539.13	1421601.36			
120	463537.2	1421602.03			
121	463525.94	1421606.18			
122	463509.27	1421612.63			
123	463507.67	1421613.2			
124	463499.09	1421616.27			
125	463488.24	1421620.28			
126	463470.68	1421627.11			
127	463448.79	1421635.79			
128	463420.25	1421647.84			
129	463389.7	1421661.44			
130	463349.27	1421678.97			
131	463291.77	1421701.69			
132	463289.48	1421695.11			
133	463314.4	1421684.82			
134	463331.53	1421677.75			